



КонсультантПлюс

Решение Городской Думы
Петропавловск-Камчатского городского округа
Камчатского края от 27.12.2013 N 165-нд
"О схеме размещения на территории
Петропавловск-Камчатского городского округа
рекламных конструкций на земельных участках
независимо от форм собственности, а также на
зданиях или ином недвижимом имуществе,
находящихся в собственности Камчатского
края или муниципальной собственности
Петропавловск-Камчатского городского округа"

Документ предоставлен **КонсультантПлюс**

www.consultant.ru

Дата сохранения: 05.10.2020

ГОРОДСКАЯ ДУМА ПЕТРОПАВЛОВСК-КАМЧАТСКОГО ГОРОДСКОГО ОКРУГА

РЕШЕНИЕ
от 27 декабря 2013 г. N 165-нд

**О СХЕМЕ РАЗМЕЩЕНИЯ
НА ТЕРРИТОРИИ ПЕТРОПАВЛОВСК-КАМЧАТСКОГО ГОРОДСКОГО ОКРУГА
РЕКЛАМНЫХ КОНСТРУКЦИЙ НА ЗЕМЕЛЬНЫХ УЧАСТКАХ НЕЗАВИСИМО
ОТ ФОРМ СОБСТВЕННОСТИ, А ТАКЖЕ НА ЗДАНИЯХ ИЛИ ИНОМ
НЕДВИЖИМОМ ИМУЩЕСТВЕ, НАХОДЯЩИХСЯ В СОБСТВЕННОСТИ
КАМЧАТСКОГО КРАЯ ИЛИ МУНИЦИПАЛЬНОЙ СОБСТВЕННОСТИ
ПЕТРОПАВЛОВСК-КАМЧАТСКОГО ГОРОДСКОГО ОКРУГА**

Принято городской Думой
Петропавловск-Камчатского
городского округа
([Решение](#) от 25.12.2013 N 358-р)

1. Утвердить [Схему](#) размещения на территории Петропавловск-Камчатского городского округа рекламных конструкций на земельных участках независимо от форм собственности, а также на зданиях или ином недвижимом имуществе, находящихся в собственности Камчатского края или муниципальной собственности Петропавловск-Камчатского городского округа, согласно приложению к настоящему Решению.

2. Настоящее Решение вступает в силу после дня его официального опубликования.






Глава
Петропавловск-Камчатского
городского округа
К.Г.СЛЫЩЕНКО






Приложение
к Решению городской Думы
Петропавловск-Камчатского
городского округа
от 27.12.2013 N 165-нд

**СХЕМА РАЗМЕЩЕНИЯ
НА ТЕРРИТОРИИ ПЕТРОПАВЛОВСК-КАМЧАТСКОГО
ГОРОДСКОГО ОКРУГА РЕКЛАМНЫХ КОНСТРУКЦИЙ НА ЗЕМЕЛЬНЫХ
УЧАСТКАХ НЕЗАВИСИМО ОТ ФОРМ СОБСТВЕННОСТИ, А ТАКЖЕ
НА ЗДАНИЯХ ИЛИ ИНОМ НЕДВИЖИМОМ ИМУЩЕСТВЕ, НАХОДЯЩИХСЯ
В СОБСТВЕННОСТИ КАМЧАТСКОГО КРАЯ ИЛИ МУНИЦИПАЛЬНОЙ
СОБСТВЕННОСТИ ПЕТРОПАВЛОВСК-КАМЧАТСКОГО
ГОРОДСКОГО ОКРУГА**

**КАРТА РАЗМЕЩЕНИЯ
НА ТЕРРИТОРИИ ПЕТРОПАВЛОВСК-КАМЧАТСКОГО
ГОРОДСКОГО ОКРУГА РЕКЛАМНЫХ КОНСТРУКЦИЙ НА ЗЕМЕЛЬНЫХ
УЧАСТКАХ НЕЗАВИСИМО ОТ ФОРМ СОБСТВЕННОСТИ, А ТАКЖЕ
НА ЗДАНИЯХ ИЛИ ИНОМ НЕДВИЖИМОМ ИМУЩЕСТВЕ, НАХОДЯЩИХСЯ
В СОБСТВЕННОСТИ КАМЧАТСКОГО КРАЯ ИЛИ МУНИЦИПАЛЬНОЙ**










**СОБСТВЕННОСТИ ПЕТРОПАВЛОВСК-КАМЧАТСКОГО ГОРОДСКОГО
ОКРУГА С УКАЗАНИЕМ ТИПОВ И ВИДОВ РЕКЛАМНЫХ
КОНСТРУКЦИЙ, ПЛОЩАДИ ИНФОРМАЦИОННЫХ ПОЛЕЙ
И ТЕХНИЧЕСКИХ ХАРАКТЕРИСТИК
РЕКЛАМНЫХ КОНСТРУКЦИЙ**










Условное обозначение рекламной конструкции на карте	Типы и виды рекламных конструкций	Технические характеристики рекламной конструкции
Рекламные конструкции на объектах благоустройства городской инфраструктуры (А)		
	Рекламные конструкции на павильонах ожидания общественного транспорта	Рекламные конструкции малого формата, монтируемые на конструктивных элементах павильонов ожидания общественного транспорта, имеющие одно или два информационных поля. Площадь одного информационного поля 2,16 кв.м. (размер одного информационного поля 1,2 м по ширине и 1,8 м по высоте).
	Указатели с рекламным модулем	Рекламные конструкции малого формата на отдельно стоящей опоре, на которых одновременно размещаются указатель наименования улицы, направления движения и рекламный модуль. Площадь информационного поля не более 1,0 кв.м.
Отдельно стоящие рекламные конструкции, размещаемые на земельных участках (В)		
	Сити-формат	Рекламные конструкции малого формата, состоящие из фундамента, опоры и каркаса с двумя информационными полями. Площадь одного информационного поля 2,16 кв.м, (размер одного информационного поля 1,2 м по ширине и 1,8 м по высоте).
	Афишные стенды	Рекламные конструкции малого формата, состоящие из фундамента, двух опор и каркаса с одним или двумя информационными полями. Площадь одного информационного поля 2,25 кв.м. (размер одного информационного поля 1,5 м по ширине и 1,5 м по высоте).
	Тумбы	Рекламные конструкции малого формата, имеющие одно и более информационных поля. Площадь одного информационного поля не более 4,2 кв.м, (размер одного информационного поля не более 1,4 м по ширине и 3,0 м по высоте).








		высоте).
	Сити-борд	Рекламные конструкции среднего формата, состоящие из фундамента, опоры и каркаса с двумя информационными полями. Площадь одного информационного поля 5,9 кв.м, (размер одного информационного поля 2,98 м по ширине и 1,98 м по высоте).
	Щит (билборд)	Рекламные конструкции среднего формата, состоящие из фундамента, опоры и каркаса с одним и более информационными полями. Площадь одного информационного поля 18,0 кв.м. (размер одного информационного поля 6,0 м по ширине и 3,0 м по высоте).
	Видео экран	Рекламные конструкции среднего формата, состоящие из фундамента, опоры и каркаса с одним или двумя информационными полями, состоящими из светодиодных модулей с интегрированными светодиодами. Площадь одного информационного поля не более 36,0 кв.м.
Рекламные конструкции, присоединяемые к объектам недвижимости (зданиям, сооружениям) (E)		
	Крышные рекламные конструкции	Рекламные конструкции, размещаемые полностью или частично выше уровня карниза здания или на крыше, выполнены по индивидуальному проекту, состоящие из информационного поля общей площади не более 30%) площади фасада над которым размещается рекламная конструкция (отдельно стоящих символов, букв, цифр, художественных элементов, логотипов) и элементов крепления, оборудованные внутренним подсветом (в том числе видео экран).
	Рекламные конструкции на фасаде (медиа-фасад)	Рекламные конструкции, размещаемые на поверхности стен зданий, строений и сооружений, состоящие из элементов крепления и информационного поля площадью не более 70% площади фасада на котором размещается рекламная конструкция (в том числе видео экран, призматрон, бегущая строка)









**КАРТА РАЗМЕЩЕНИЯ
НА ТЕРРИТОРИИ ПЕТРОПАВЛОВСК-КАМЧАТСКОГО
ГОРОДСКОГО ОКРУГА РЕКЛАМНЫХ КОНСТРУКЦИЙ НА ЗЕМЕЛЬНЫХ
УЧАСТКАХ НЕЗАВИСИМО ОТ ФОРМ СОБСТВЕННОСТИ, А ТАКЖЕ
НА ЗДАНИЯХ И ИНОМ НЕДВИЖИМОМ ИМУЩЕСТВЕ, НАХОДЯЩИХСЯ
В СОБСТВЕННОСТИ КАМЧАТСКОГО КРАЯ ИЛИ МУНИЦИПАЛЬНОЙ
СОБСТВЕННОСТИ ПЕТРОПАВЛОВСК-КАМЧАТСКОГО
ГОРОДСКОГО ОКРУГА**

N п/п	N точки на карте	Тип и вид конструкции	Условное обозначение на карте	Адресный ориентир
1	2	3	4	5
1	001/1	щит (билборд)		в 80 м от дома N 2 по ул. Петра Ильичева (в 33 м от угла дома N 2 по ул. Петра Ильичева и 70 м через дорогу), слева по ходу движения в сторону "КП", в 5 м от края дороги (бордюрного камня)
2	001/2	щит (билборд)		в 75 м от дома N 2 по ул. Петра Ильичева (в 33 м от угла дома N 2 по ул. Петра Ильичева и 65 м в сторону), справа по ходу движения в сторону "КП", в 5 м от края дороги (бордюрного камня)
3	001/3	рекламная конструкция на павильоне ожидания общественного транспорта		рекламная конструкция на элементе павильона ожидания общественного транспорта по ул. Петра Ильичева, д. 8 (с наружной стороны дальней стены павильона по ходу движения)
4	001/4	щит (билборд)		ул. Днепроvская, в 350 м от стелы "Завойко", справа по ходу движения в сторону "КП", в 10 м от края дороги
5	002/1	щит (билборд)		ул. Днепроvская, в 1200 м от стелы "Завойко", в 20 м от КПП, в 50 м до примыкания к въезду КПП, слева по ходу движения в сторону "КП", в 20 м от края дороги

6	003/1	щит (билборд)		в 20 м от дома N 54 по ул. Кирпичная, слева по ходу движения в сторону "КП", в 8 м от края дороги, 620 м от пешеходного перехода по ул. Днепровская
7	005/1	щит (билборд)		в 5 м от торца дома N 7 по ул. Индустриальная к дому N 9 по ул. Индустриальная и в 25 м через дорогу, слева по ходу движения в сторону "КП", в 5 м от края дороги
8	005/2	щит (билборд)		в 21 м от угла дома N 5 по Петропавловскому шоссе, справа по ходу движения в сторону пл. Труда, в 5 м от края дороги
9	005/3	щит (билборд)		Петропавловское шоссе, в 50 м от примыкания к ул. Заводская, приблизительно в 80 м от пересечения ул. Индустриальная и Петропавловское шоссе, слева по ходу движения в сторону пл. Труда, в 6 м от края дороги
10	005/4	сити формат		в 45 м от угла дома N 12 по Петропавловскому шоссе, справа по ходу движения в сторону "СРВ", 25 м перед дорожным знаком "главная дорога" по ходу движения.
11	005/5	сити формат		в 60 м через дорогу от угла дома N 12 по Петропавловскому шоссе, справа по ходу движения в сторону "КП", в 15 м после предупреждающего дорожного знака "пешеходный переход" по ходу движения
12	005/6	щит (билборд)		Петропавловское шоссе, в 25 м за автобусную остановку "Госпиталь", в 60 м от светофора, справа по ходу движения в сторону "КП", в 30 м от края дороги
13	005/7	щит (билборд)		Петропавловское шоссе, в 50 м вправо от примыкания выезда с АЗС к Петропавловскому шоссе, в 50 м от края дороги, 50 м после дорожного знака "въезд запрещен" по ходу движения
14	005/8	щит (билборд)		в 70 м от дома N 25А по Петропавловскому шоссе, справа по ходу движения в сторону "КП", в 5 м от края









				дороги
15	005/9	щит (билборд)		в 5 м от здания N 28 по Петропавловскому шоссе, справа по ходу движения в сторону "ЖБФ", в 70 м от примыкания дороги к дому N 23 по Петропавловскому шоссе, в 5 м от края тротуара
16	005/10	щит (билборд)		в 10 м от здания "Герметик центра" по Петропавловскому шоссе, в 80 м через дорогу от дома N 27А по Петропавловскому шоссе, слева по ходу движения в сторону "КП", в 5 м от края дороги
17	005/11	щит (билборд)		в 38,5 м через дорогу до дома N 102 по ул. Океанская, справа по ходу движения в сторону "КП", в 5,5 м от края дороги
18	005/12	щит (билборд)		в 70 м до дома N 98 по ул. Океанская, слева по ходу движения в сторону "КП", в 5 м от края дороги, 85 м после дорожного знака "движение по полосам" по ходу движения
19	005/13	тумба		в 15 м от знака "автобусная остановка" по ходу движения в сторону "КП", в 10 м от стены здания рынка
20	005/14	тумба		в 25 м от угла здания ДК "СРВ", справа по ходу движения в сторону "КП", в 25 м от автобусной остановки по ходу движения
21	005/15	рекламная конструкция на фасаде (медиа-фасад)		Дом культуры "СРВ". Площадь 18 кв.м.
22	008/1	щит (билборд)		в 20 м от дома N 90 по ул. Океанская, слева по ходу движения в сторону "КП", в 5 м от края дороги
23	008/2	рекламная конструкция на павильоне		рекламная конструкция на элементе павильона ожидания общественного транспорта по ул. Океанская, д. 77 (с наружной стороны дальней









		ожидания общественного транспорта		стены павильона по ходу движения)
24	008/3	щит (билборд)		в 27 м от дома N 73 по ул. Океанская, справа по ходу движения в сторону "КП", в 5 м от края дороги, в 60 м перед светофором
25	008/4	щит (билборд)		в 25 м от угла дома 80Б по ул. Океанская, слева по ходу движения в сторону "КП", в 5 м от края тротуара, 83 м перед дорожным знаком "стоянка запрещена"
26	008/5	щит (билборд)		в 62 м через дорогу от дома N 61 по ул. Океанская, в 50 м от пешеходного перехода, слева по ходу движения в сторону "КП", в 5 м от края дороги
27	008/6	щит (билборд)		в 83 м через дорогу от дома N 19 по ул. Сапун-Гора, в 87 м от пешеходного перехода, справа по ходу движения в сторону "ЖБФ", в 5 м от края дороги, в 60 м от автобусной остановки в сторону движения ул. Драбкина
28	008/7	щит (билборд)		ул. Сапун-Гора, в 40 м от дома N 5 по ул. Корякская, в 60 м от пешеходного перехода, слева по ходу движения в сторону "КП", в 10 м от края дороги
29	010/1	щит (билборд)		а/д "Петропавловск-Камчатский - морской порт. Автомобильный подъезд до аэропорта от г. Петропавловск-Камчатский", км 0 + 300 м, справа, в 50 м по съезду к зданию СТО "Автолюкс" по ул. Кольцевая, в 5 м от края дороги, в 67 м после дорожного знака "главная дорога" по ходу движения
30	010/2	сити-борд		в 50 м через дорогу от здания N 1 по ул. Морская, в 5 м от края тротуара, справа по ходу движения в сторону "СРВ", в 25 м за автобусную остановку и 50 м до светофора









31	010/3	щит (билборд)		в 25 м от дома N 51 по ул. Радиосвязи, справа по ходу движения в сторону "КП", в 7 м от края дороги
32	010/4	щит (билборд)		в 100 м от дома N 2 по ул. Красноармейская, справа по ходу движения в сторону "СРВ", в 5 м от края основной дороги
33	010/5	рекламная конструкция на павильоне ожидания общественного транспорта		рекламная конструкция на элементе павильона ожидания общественного транспорта по ул. Ленинская, д. 10 (с наружной стороны дальней стены павильона по ходу движения)
34	011/1	щит (билборд)		в 27 м через дорогу от дома N 42 по ул. Красная Сопка, слева по ходу движения в сторону "КП", в 5 м от края дороги, в 60 м перед дорожным знаком "пешеходный переход"
35	011/2	щит (билборд)		а/д "Петропавловск-Камчатский - морской порт. Автомобильный подъезд до аэропорта от г. Петропавловск-Камчатский", км 0 + 960 м, слева, в 10 м от края дороги
36	011/3	щит (билборд)		а/д "Петропавловск-Камчатский - морской порт. Автомобильный подъезд до аэропорта от г. Петропавловск-Камчатский", км 1 + 300 м, справа, в 10 м от края дороги
37	011/4	щит (билборд)		а/д "Петропавловск-Камчатский - морской порт. Автомобильный подъезд до аэропорта от г. Петропавловск-Камчатский", км 1 + 400 м, слева, в 8 м от края дороги
38	012/1	сити формат		в 140 м через дорогу от дома N 46 по ул. Ленинская, справа по ходу движения в сторону "СРВ", в 34 м перед дорожным знаком "пешеходный переход" и 25 м от автобусной остановки








39	012/2	сити формат		в 60 м через дорогу от дома N 46 по ул. Ленинская, справа по ходу движения в сторону "СРВ", в 20 м перед дорожным знаком "пешеходный переход"
40	012/3	сити формат		в 90 м через дорогу от угла дома N 52 по ул. Ленинская, справа по ходу движения в сторону "СРВ", в 23 м перед предупреждающим дорожным знаком "пешеходный переход"
41	012/4	сити формат		в 60 м через дорогу от дома N 52 по ул. Ленинская, справа по ходу движения в сторону "СРВ", в 44 м после дорожных знаков "ограничение скорости 40 км/ч", "камера" по ходу движения
42	012/5	рекламная конструкция на павильоне ожидания общественного транспорта		рекламная конструкция на элементе павильона ожидания общественного транспорта по ул. Советская, д. 38 (с наружной стороны дальней стены павильона по ходу движения)
43	012/6	рекламная конструкция на павильоне ожидания общественного транспорта		рекламная конструкция на элементе павильона ожидания общественного транспорта по ул. Ленинская, пл. им. В.И.Ленина (с наружной стороны дальней стены павильона по ходу движения)
44	012/7	рекламная конструкция на павильоне ожидания общественного транспорта		рекламная конструкция на элементе павильона ожидания общественного транспорта пл. им. В.И.Ленина (с наружной стороны дальней стены павильона по ходу движения)
45	012/8	сити-формат		ул. Набережная, в 50 м через дорогу от входа в здание дома N 30, справа по ходу движения в сторону "СРВ", в 105 м перед дорожным знаком "движение направо"









46	012/9	сити-формат		ул. Набережная, в 40 м через дорогу от дома N 62, справа по ходу движения в сторону СРВ, в 30 м после дорожного знака "движение прямо"
47	012/10	рекламная конструкция на павильоне ожидания общественного транспорта		рекламная конструкция на элементе павильона ожидания общественного транспорта по ул. Озерновская коса, слева по ходу движения к пл. им. В.И.Ленина (с наружной стороны дальней стены павильона по ходу движения)
48	012/11	рекламная конструкция на павильоне ожидания общественного транспорта		рекламная конструкция на элементе павильона ожидания общественного транспорта по ул. Озерновская коса, справа по ходу движения к пл. им. В.И.Ленина (с наружной стороны дальней стены павильона по ходу движения)
49	012/12	рекламная конструкция на павильоне ожидания общественного транспорта		рекламная конструкция на элементе павильона ожидания общественного транспорта по ул. Ленинградская, д. 13, слева по ходу движения в сторону пл. им. В.И.Ленина (с наружной стороны дальней стены павильона по ходу движения)
50	012/13	рекламная конструкция на павильоне ожидания общественного транспорта		рекламная конструкция на элементе павильона ожидания общественного транспорта по ул. Ленинградская, д. 13, справа по ходу движения в сторону пл. им. В.И.Ленина (с наружной стороны дальней стены павильона по ходу движения)
51	012/14	рекламная конструкция на павильоне ожидания общественного транспорта		рекламная конструкция на элементе павильона ожидания общественного транспорта по ул. Ленинградская, д. 25, справа по ходу движения в сторону пл. им. В.И.Ленина (с наружной стороны дальней стены павильона по ходу движения)










52	013/1	щит (билборд)		а/д "Петропавловск-Камчатский - морской порт. Автомобильный подъезд до аэропорта от г. Петропавловск-Камчатский", км 3 + 050 м, справа, в 6 м от края дороги
53	013/2	щит (билборд)		а/д "Петропавловск-Камчатский - морской порт. Автомобильный подъезд до аэропорта от г. Петропавловск-Камчатский", км 3 + 300 м, справа, в 8 м от края дороги
54	013/3	щит (билборд)		а/д "Петропавловск-Камчатский - морской порт. Автомобильный подъезд до аэропорта от г. Петропавловск-Камчатский", км 3 + 500 м, слева, в 6 м от края дороги
55	013/4	щит (билборд)		а/д "Петропавловск-Камчатский - морской порт. Автомобильный подъезд до аэропорта от г. Петропавловск-Камчатский", км 3 + 650 м, слева, в 6 м от края дороги
56	013/5	щит (билборд)		а/д "Петропавловск-Камчатский - морской порт. Автомобильный подъезд до аэропорта от г. Петропавловск-Камчатский", км 4 + 000 м, слева, в 6 м от края дороги
57	013/6	щит (билборд)		а/д "Петропавловск-Камчатский - морской порт. Автомобильный подъезд до аэропорта от г. Петропавловск-Камчатский", км 4 + 870 м, справа, в 6 м от края дороги
58	013/7	щит (билборд)		а/д "Петропавловск-Камчатский - морской порт. Автомобильный подъезд до аэропорта от г. Петропавловск-Камчатский", км 5 + 100 м, слева, в 5 м от края дороги
59	013/8	щит (билборд)		а/д "Петропавловск-Камчатский - морской порт. Автомобильный подъезд до аэропорта от г. Петропавловск-Камчатский", км 5 + 208 м, слева, в 5 м от края дороги

60	013/9	щит (билборд)		а/д "Петропавловск-Камчатский - морской порт. Автомобильный подъезд до аэропорта от г. Петропавловск-Камчатский", км 5 + 485 м, справа, в 7,5 м от края дороги
61	013/10	щит (билборд)		а/д "Петропавловск-Камчатский - морской порт. Автомобильный подъезд до аэропорта от г. Петропавловск-Камчатский", км 5 + 585 м, справа, в 7,5 м от края дороги (в 102 м от здания базы УПТК)
62	013/11	щит (билборд)		а/д "Петропавловск-Камчатский - морской порт. Автомобильный подъезд до аэропорта от г. Петропавловск-Камчатский", км 5 + 600 м, слева, в 5 м от края дороги
63	013/12	щит (билборд)		а/д "Петропавловск-Камчатский - морской порт. Автомобильный подъезд до аэропорта от г. Петропавловск-Камчатский", км 5 + 685 м, справа, в 5 м от края дороги (в 218 м от здания базы УПТК)
64	014/1	щит (билборд)		а/д "Петропавловск-Камчатский - морской порт. Автомобильный подъезд до аэропорта от г. Петропавловск-Камчатский", км 5 + 960 м, справа, от примыкания в 92 м справа по ходу движения к зданию N 2А по ул. Высотная
65	014/2	сити-борд		в 45 м от здания N 60 по ул. Пограничная, справа по ходу движения а сторону ТЭЦ, в 5 м от края дороги, в 25 м перед дорожным знаком "уступи дорогу"
66	014/3	щит (билборд)		в 17,5 м от угла дома N 79 по ул. Пограничная, справа по ходу движения в сторону КП, в 5 м от края дороги (возле сооружения "Тепломагистраль N 3". 41:01:010125:291) в 50 м перед выездом с прилегающей территории
67	015/1	щит (билборд)		Халактырское шоссе, в 232 м до здания N 1А по ул. Невского (почта), справа по ходу движения в сторону п. Дальний, в 70 м перед предупреждающим дорожным









				знаком "пешеходный переход"
68	015/2	щит (билборд)		Халактырское шоссе, в 240 м до здания N 1А по ул. Невского (почта), слева по ходу движения в сторону п. Дальний, в 100 м после автобусной остановки
69	015/3	щит (билборд)		Халактырское шоссе, в 50 м от здания N 3А, справа по ходу движения в сторону п. Дальний, в 60 м перед дорожным знаком "автобусная остановка"
70	016/1	щит (билборд)		ул. Мишенная, в 45 м через дорогу от здания N 120 и в 25 м от павильона ожидания общественного транспорта "Сероглазка", в 5 м от края дороги, в 60 м перед дорожным знаком "Ограничение скорости 40 км/ч"
71	016/2	щит (билборд)		ул. Мишенная, в 40 м через дорогу от здания Сетепошивочного цеха и в 75 м от павильона ожидания общественного транспорта "Школа N 35", в 5 м от края дороги, в 100 м от пешеходного перехода
72	017/1	сити формат		в 20 м от здания N 45 по ул. Ленинградская, слева по ходу движения в сторону 10 км, в 20 м до дорожного знака "движение прямо"
73	017/2	сити формат		в 40 м от здания N 61 по ул. Ленинградская (гостиница "Авача"), слева по ходу движения в сторону 10 км, 20 м перед дорожным знаком "движение по полосам"
74	017/3	щит (билборд)		в 140 м от здания N 7 по ул. Владивостокская, справа по ходу движения в сторону СРВ, в 5 м от края тротуара, в 30 м после знаков дорожного движения "ограничение скорости 40 км/ч", "камера"
75	017/4	щит (билборд)		в 50 м от дома N 4 по ул. Владивостокская, справа по ходу движения в сторону 10 км, в 5 м от края тротуара, в 50 м после пешеходного перехода









76	017/5	щит (билборд)		в 30 м от здания N 7 по ул. Владивостокская, справа по ходу движения в сторону СРВ, в 5 м от края тротуара, в 50 м после пешеходного перехода, в 50 м после пересечения
77	017/6	щит (билборд)		в 30 м от дома N 12 по ул. Владивостокская, справа по ходу движения в сторону 10 км, в 5 м от края тротуара, в 50 м после пешеходного перехода
78	017/7	рекламная конструкция на павильоне ожидания общественного транспорта		рекламная конструкция на элементе павильона ожидания общественного транспорта по ул. Владивостокская, д. 11 (с наружной стороны дальней стены павильона по ходу движения)
79	017/8	рекламная конструкция на павильоне ожидания общественного транспорта		рекламная конструкция на элементе павильона ожидания общественного транспорта по ул. Зеркальная, д. 52 (с наружной стороны дальней стены павильона по ходу движения)
80	017/9	щит (билборд)		в 15 м от угла здания N 58 по ул. Зеркальная, справа по ходу движения в сторону 10 км, приблизительно в 5 м от края тротуара, в 60 м перед дорожным знаком "движение прямо"
81	018/1	щит (билборд)		а/д "Петропавловск-Камчатский - морской порт. Автомобильный подъезд до аэропорта от г. Петропавловск-Камчатский", км 6 + 370 м, справа, в 5 м от края тротуара (в 25 м от д. N 49Г по ул. Пограничная, возле сооружения "Тепломагистраль N 3")
82	018/2	щит (билборд)		а/д "Петропавловск-Камчатский - морской порт. Автомобильный подъезд до аэропорта от г. Петропавловск-Камчатский", км 6 + 550 м, справа, в 5 м от края тротуара









83	018/3	щит (билборд)		а/д "Петропавловск-Камчатский - морской порт. Автомобильный подъезд до аэропорта от г. Петропавловск-Камчатский", км 6 + 960 м, справа, в 5 м от края тротуара
84	018/4	щит (билборд)		а/д "Петропавловск-Камчатский - морской порт. Автомобильный подъезд до аэропорта от г. Петропавловск-Камчатский", км 7 + 030 м, слева, в 5 м от края тротуара
85	018/5	щит (билборд)		а/д "Петропавловск-Камчатский - морской порт. Автомобильный подъезд до аэропорта от г. Петропавловск-Камчатский", км 7 + 130 м, справа, в 5 м от края тротуара
86	018/6	щит (билборд)		а/д "Петропавловск-Камчатский - морской порт. Автомобильный подъезд до аэропорта от г. Петропавловск-Камчатский", км 7 + 350 м, справа, в 5 м от края тротуара
87	018/7	щит (билборд)		а/д "Петропавловск-Камчатский - морской порт. Автомобильный подъезд до аэропорта от г. Петропавловск-Камчатский", км 7 + 643 м, справа, в 5 м от края тротуара
88	018/8	щит (билборд)		а/д "Петропавловск-Камчатский - морской порт. Автомобильный подъезд до аэропорта от г. Петропавловск-Камчатский", км 7 + 750 м, справа, в 5 м от края тротуара
89	018/9	щит (билборд)		а/д "Петропавловск-Камчатский - морской порт. Автомобильный подъезд до аэропорта от г. Петропавловск-Камчатский", км 7 + 875 м, справа, в 5 м от края тротуара
90	018/10	щит (билборд)		а/д "Петропавловск-Камчатский - морской порт. Автомобильный подъезд до аэропорта от г. Петропавловск-Камчатский", км 8 + 050 м, слева, в 5 м от края тротуара

91	018/11	щит (билборд)		в 150 м через дорогу до здания N 3/1 по пр. Циолковского, слева по ходу движения в сторону "КП", в 5 м от края тротуара, в 50 м после выезда с прилегающей территории СТО "24 часа"
92	018/12	щит (билборд)		в 160 м от здания N 3/1 по пр. Циолковского, справа по ходу движения в сторону "КП", в 5 м от края дороги, в 60 м перед пешеходным переходом
93	018/13	щит (билборд)		в 215 м через дорогу до здания N 3/1 по пр. Циолковского, слева по ходу движения в сторону "КП", в 5 м от края тротуара, в 50 м после дорожного знака "уступи дорогу"
94	018/14	щит (билборд)		в 275 м до здания N 3/1 по пр. Циолковского, справа по ходу движения в сторону "КП", в 5 м от края дороги, в 50 м после дорожного знака "уступи дорогу"
95	018/15	щит (билборд)		в 20 м перед зданием N 1 СТО "Ягуар" по пр. Циолковского, справа по ходу движения в сторону района БАМ, в 5 м от края тротуара, в 100 м перед дорожным знаком "главная дорога"
96	018/16	щит (билборд)		в 380 м до здания N 3/1 по пр. Циолковского, справа по ходу движения в сторону "КП", в 5 м от края дороги, в 60 м после пересечения проспекта Циолковского и Восточного шоссе
97	018/17	щит (билборд)		в 60 м от дома N 7/1 по пр. Циолковского, справа по ходу движения в сторону "КП", в 5 м от края дороги, в 30 м после дорожного знака "автобусная остановка"
98	018/18	щит (билборд)		в 45 м через дорогу до здания N 9 по пр. Циолковского, слева по ходу движения в сторону "КП", в 5 м от края дороги
99	018/19	щит (билборд)		а/д "Петропавловск-Камчатский - морской порт. Автомобильный подъезд до аэропорта от г. Петропавловск-Камчатский", км 8 + 380 м, справа, в 5 м








				от края тротуара
100	018/20	щит (билборд)		а/д "Петропавловск-Камчатский - морской порт. Автомобильный подъезд до аэропорта от г. Петропавловск-Камчатский", км 8 + 650 м, справа, в 5 м от края тротуара
101	018/21	щит (билборд)		а/д "Петропавловск-Камчатский - морской порт. Автомобильный подъезд до аэропорта от г. Петропавловск-Камчатский", км 9 + 020 м, справа, в 7 м от края дороги
102	018/22	щит (билборд)		а/д "Петропавловск-Камчатский - морской порт. Автомобильный подъезд до аэропорта от г. Петропавловск-Камчатский", км 9 + 055 м, слева, в 5 м от края тротуара
103	018/23	щит (билборд)		в 20 м от здания N 12А по ул. Кроноцкая, справа по ходу движения в сторону "КП", в 5 м от края тротуара, в 50 м после дорожного знака "уступи дорогу", в 57 м до въезда на прилегающую территорию здания N 12 а по ул. Кроноцкая
104	018/24	щит (билборд)		а/д "Петропавловск-Камчатский - морской порт. Автомобильный подъезд до аэропорта от г. Петропавловск-Камчатский", км 8 + 600 м, слева, в 5 м от края тротуара, в 50 м после пересечения ул. Ленинградская и ул. Тундровая
105	018/25	щит (билборд)		в 50 м от здания N 14 по ул. Кроноцкая, справа по ходу движения в сторону "КП", в 7,5 м от края тротуара, в 60 м перед пешеходным переходом
106	018/26	щит (билборд)		в 50 м от угла дома N 18 по ул. Кроноцкая, справа по ходу движения в сторону "КП", в 5 м от края тротуара, в 50 м после выезда с ул. Кроноцкая








107	018/27	рекламная конструкция на павильоне ожидания общественного транспорта		рекламная конструкция на элементе павильона ожидания общественного транспорта по ул. Владивостокская, д. 2/1 (с наружной стороны дальней стены павильона по ходу движения)
108	018/28	сити формат		в 20 м от угла здания N 2/1 по ул. Владивостокская, справа по ходу движения в сторону 10 км, в 30 м после светофора для пешеходов
109	018/29	рекламная конструкция на павильоне ожидания общественного транспорта		рекламная конструкция на элементе павильона ожидания общественного транспорта по ул. Ленинградская, д. 89 (с наружной стороны дальней стены павильона по ходу движения)
110	018/30	щит (билборд)		в 60 м от здания N 114 по ул. Ленинградская, справа по ходу движения в сторону 10 км, в 5 м от края тротуара, в 70 м перед дорожным знаком "движение прямо"
111	018/31	щит (билборд)		в 40 м до здания N 114 по ул. Ленинградская, справа по ходу движения в сторону 10 км, в 5 м от края тротуара, в 30 м после дорожного знака "движение прямо"
112	018/32	рекламная конструкция на павильоне ожидания общественного транспорта		рекламная конструкция на элементе павильона ожидания общественного транспорта по ул. Ленинградская, д. 65 (с наружной стороны дальней стены павильона по ходу движения)
113	018/33	сити формат		в 50 м от здания N 102 по ул. Ленинградская, справа по ходу движения в сторону 10 км, в 30 м перед светофором
114	018/34	сити формат		в 4 м от здания N 100 по ул. Ленинградская, справа по ходу движения в сторону









				ул. Ключевская, в 64 м после пешеходного перехода
115	018/35	щит (билборд)		в 25 м от здания N 100 по ул. Ленинградская, справа по ходу движения в сторону ул. Ключевская, в 5 м от края тротуара, в 85 м после пешеходного перехода
116	018/36	щит (билборд)		в 270 м от здания N 100 по ул. Ленинградская, слева по ходу движения по ул. Пограничная в сторону ул. Высотная, в 5 м от края тротуара, в 50 м после пешеходного перехода по ходу движения
117	018/37	сити формат		в 35 м от угла здания N 19 по ул. Пограничная, в 50 м перед выездом с прилегающей территории, справа по ходу движения в сторону КП
118	018/38	щит (билборд)		в 100 м от здания N 4 по ул. Пограничная, справа по ходу движения в сторону ул. Высотная, в 5 м от края тротуара, в 30 м после дорожного знака "автобусная остановка"
119	019/1	щит (билборд)		ул. Дальняя, в 65 м через дорогу от здания N 7 по Восточному Шоссе (магазин "Стройярмарка"), в 5,8 м от края дороги, в 50 м перед въездом на прилегающую территорию гаражного кооператива
120	024/1	сити формат		в 15 м от здания N 25 по пр. 50 лет Октября, слева по ходу движения в сторону 10 км, в 12,5 м после дорожных знаков "уступи дорогу" и "движение направо"
121	024/2	сити формат		в 20 м от угла дома N 27 по пр. 50 лет Октября, слева по ходу движения в сторону 10 км, в 12,5 м после дорожного знака "пешеходная дорожка"
122	024/3	рекламная конструкция на павильоне ожидания общественного		рекламная конструкция на элементе павильона ожидания общественного транспорта по пр. 50 лет Октября, д. 35 (с наружной стороны дальней стены павильона по ходу движения)









		транспорта		
123	024/4	сити формат		по ул. Войцешека, в 25 м от угла дома N 35 по пр. 50 лет Октября, справа по ходу движения в сторону Северо-Восточного шоссе, в 75 м перед дорожным знаком "уступи дорогу"
124	024/5	сити-борд		в 70 м от угла здания N 3А по ул. Войцешека, в 5 м от края тротуара, слева по ходу движения в сторону Северо-Восточного шоссе, в 41 м перед предупреждающим дорожным знаком "дети"
125	024/6	сити формат		по ул. Войцешека, в 25 м от дома N 35 по пр. 50 лет Октября (ближе к пересечению), справа по ходу движения в сторону Северо-Восточного шоссе, в 25 м перед дорожным знаком "уступи дорогу"
126	024/7	сити формат		в 20 м от угла дома N 33 по пр. 50 лет Октября, слева по ходу движения в сторону 10 км, в 12,5 м после дорожного знака "стоянка запрещена с 8.00-19.00"
127	024/8	тумба		по ул. Войцешека, в 20 м от угла дома N 35 по пр. 50 лет Октября, справа по ходу движения в сторону Северо-Восточного шоссе, в 12,5 м после светофора
128	024/9	тумба		ул. Лукашевского, в 20 м от угла дома N 28 по пр. 50 лет Октября, справа по ходу движения в сторону Северо-Восточного шоссе, в 12,5 м после светофора для пешеходов
129	024/10	тумба		ул. Войцешека, в 60 м от угла дома N 3 по ул. Тушканова, слева по ходу движения в сторону Северо-Восточного шоссе, в 30 м после светофора
130	024/11	тумба		ул. Лукашевского, в 15 м от здания N 2 по ул. Тушканова, слева по ходу движения в сторону Северо-Восточного шоссе, в 12,5 м после светофора










131	024/12	рекламная конструкция на павильоне ожидания общественного транспорта		рекламная конструкция на элементе павильона ожидания общественного транспорта по ул. Тушканова, д. 2 (с наружной стороны дальней стены павильона по ходу движения)
132	024/13	сити формат		в 10 м от дома N 2 по ул. Тушканова, справа по ходу движения в сторону 10 км, в 30 м от автобусной остановки
133	024/14	сити формат		в 90 м от угла дома N 2 по ул. Тушканова, справа по ходу движения в сторону 10 км, в 80 м от автобусной остановки, в 50 м от рядом стоящей рекламной конструкции N 024/13
134	024/15	рекламная конструкция на павильоне ожидания общественного транспорта		рекламная конструкция на элементе павильона ожидания общественного транспорта по ул. Лукашевского, д. 5 (с наружной стороны дальней стены павильона по ходу движения)
135	024/16	щит (билборд)		в 70 м через дорогу от здания N 5 по ул. Лукашевского, слева по ходу движения в сторону Северо-Восточного шоссе, в 5 м от края тротуара, в 30 м после дорожного знака "конец всех ограничений"
136	024/17	сити формат		в 25 м от угла дома N 6 по ул. Тушканова, справа по ходу движения в сторону 10 км, в 78 м после дорожных знаков "уступи дорогу" и "движение направо"
137	024/18	сити формат		в 95 м от угла дома N 6 по ул. Тушканова, справа по ходу движения в сторону 10 км, в 58 м перед светофором
138	024/19	рекламная конструкция на павильоне		рекламная конструкция на элементе павильона ожидания общественного транспорта по ул. Тушканова, д. 17 (с наружной стороны дальней







		ожидания общественного транспорта		стены павильона по ходу движения)
139	024/20	рекламная конструкция на павильоне ожидания общественного транспорта		рекламная конструкция на элементе павильона ожидания общественного транспорта по ул. Тушканова, д. 10 (с наружной стороны дальней стены павильона по ходу движения)
140	024/21	сити формат		в 35 м от угла дома N 10 по ул. Тушканова, справа по ходу движения в сторону 10 км, в 25 м от автобусной остановки
141	024/22	сити формат		в 80 м от угла дома N 10 по ул. Тушканова, справа по ходу движения в сторону 10 км, в 25 м перед дорожным знаком "движение по полосам"
142	024/23	щит (билборд)		в 65 м от здания N 35 (ТЦ "Мега") по ул. Тушканова, слева по ходу движения в сторону 10 км, в 30 м после дорожных знаков "уступи дорогу" и "движение направо"
143	024/24	сити формат		в 30 м от угла здания N 35 (ТЦ "Мега") по ул. Тушканова, справа по ходу движения в сторону КП, в 112 м после дорожного знака "главная дорога"
144	024/25	сити-борд		в 20 м от угла дома N 35 по ул. Тушканова (автосалон), справа по ходу движения в сторону КП, в 5 м от края дороги, в 78,5 м после дорожного знака "главная дорога"
145	024/26	сити-борд		в 61 м от угла дома N 35 по ул. Тушканова (автосалон), справа по ходу движения в сторону КП, в 5 м от края дороги, в 12,5 м после дорожного знака "главная дорога"








146	024/27	щит (билборд)		в 92 м от здания N 31 по ул. Тушканова, справа по ходу движения в сторону пр. К.Маркса, в 5м от края тротуара, в 50 м после выезда с прилегающей территории дома N 1 по ул. Топоркова
147	024/28	щит (билборд)		в 105 м через дорогу от угла здания N 31 по ул. Тушканова, слева по ходу движения в сторону пр. К.Маркса, в 5 м от края тротуара, в 70 м после пересечения ул. Тушканова и ул. Топоркова
148	024/29	рекламная конструкция на павильоне ожидания общественного транспорта		рекламная конструкция на элементе павильона ожидания общественного транспорта по ул. Тушканова (Краевая библиотека) сторона ул. Топоркова (с наружной стороны дальней стены павильона по ходу движения)
149	024/30	щит (билборд)		ул. Тушканова, в 43 м через дорогу от угла здания N 31 по пр. К.Маркса, слева по ходу движения в сторону 10 км, в 5 м от края тротуара, в 60 м перед дорожным знаком "начало полосы"
150	024/31	щит (билборд)		ул. Тушканова, в 30 м от здания N 31 по пр. К.Маркса, справа по ходу движения в сторону 10 км, в 5 м от края тротуара, в 90 м от автобусной остановки
151	024/32	рекламная конструкция на павильоне ожидания общественного транспорта		рекламная конструкция на элементе павильона ожидания общественного транспорта по ул. Тушканова (Краевая библиотека) (с наружной стороны дальней стены павильона по ходу движения)
152	024/33	щит (билборд)		в 57 м через дорогу от дома N 3 по ул. Топоркова, слева по ходу движения в сторону пр. К.Маркса, в 5 м от края тротуара, в 60 м после съезда на автомобильную стоянку









153	024/34	щит (билборд)		в 33 м через дорогу от дома N 8/1 по ул. Топоркова, слева по ходу движения в сторону пр. К.Маркса, в 5 м от края тротуара, в 101 м от рядом стоящей рекламной конструкции N 024/33
154	024/35	щит (билборд)		в 21 м через дорогу от дома N 9/2 по ул. Топоркова, слева по ходу движения в сторону пр. К.Маркса, в 5 м от края тротуара, в 101 м от рядом стоящей рекламной конструкции N 024/34
155	024/36	щит (билборд)		в 10 м от угла дома N 9/2 по ул. Топоркова, справа по ходу движения в сторону пр. К.Маркса, в 5 м от края тротуара, в 50 м перед примыканием дороги ул. Бохняка
156	024/37	рекламная конструкция на павильоне ожидания общественного транспорта		рекламная конструкция на элементе павильона ожидания общественного транспорта по пр. Карла Маркса, д. 21 (ост. "Детский мир") (с наружной стороны дальней стены павильона по ходу движения)
157	024/38	щит (билборд)		в 65 м от угла дома N 19 по пр. К.Маркса, справа по ходу движения в сторону Северо-Восточного шоссе, в 5 м от края дороги, в 100 м от автобусной остановки
158	024/39	щит (билборд)		в 27 м от угла здания N 1 по пр. К.Маркса (административное здание), справа по ходу движения в сторону 10 км, в 12 м от края тротуара, от 25 м от автобусной остановки
159	024/40	щит (билборд)		в 87 м от угла дома N 9 по пр. К.Маркса, в 5 м от края тротуара, справа по ходу движения в сторону 10 км, в 60 м после дорожного знака "конец ограничений"
160	024/41	щит (билборд)		в 30 м от угла дома N 5 по ул. Автомобилистов, в 5 м от края дороги, справа по ходу движения в сторону автоколонны 1400, в 90 м после дорожного знака "крутой подъем"








161	025/1	щит (билборд)		в 27 м до здания N 62 по ул. Зеркальная, справа по ходу движения в сторону 10 км, в 5 м от края тротуара, в 50 м после пешеходного перехода
162	025/2	щит (билборд)		в 83 м от угла здания N 62 по ул. Зеркальная, справа по ходу движения в сторону 10 км, в 5 м от края тротуара, в 105 м после пешеходного перехода
163	025/3	щит (билборд)		в 10 м от угла здания котельной по ул. Зеркальная (43/1), справа по ходу движения в сторону "КП" в 5 м от края дороги, в 80 м после дорожных знаков "движение прямо" и "камера"
164	025/4	рекламная конструкция на павильоне ожидания общественного транспорта		рекламная конструкция на элементе павильона ожидания общественного транспорта по пр. 50 лет Октября (ДК "Рыбаков") (с наружной стороны дальней стены павильона по ходу движения)
165	025/5	указатель с рекламным модулем		в 65 м от здания N 1 по пр. 50 лет Октября, справа по ходу движения в сторону "КП"
166	025/6	сити формат		в 30 м от здания N 5 по пр. 50 лет Октября, слева по ходу движения в сторону 10 км, в 90 м перед светофором
167	025/7	рекламная конструкция на павильоне ожидания общественного транспорта		рекламная конструкция на элементе павильона ожидания общественного транспорта по пр. 50 лет Октября, д. 4 (с наружной стороны дальней стены павильона по ходу движения)
168	025/8	сити формат		в 30 м от здания N 7 по пр. 50 лет Октября, слева по ходу движения в сторону 10 км, в 102 м после дорожного знака "уступи дорогу"




169	025/9	сити формат		в 20 м от угла дома N 10 по пр. 50 лет Октября, справа по ходу движения в сторону 10 км, в 90 м перед дорожным знаком "начало полосы"
170	025/10	тумба		пр. 50 лет Октября, в 25 метрах от павильона ожидания общественного транспорта, со стороны ТД "ЦУМ", в 20 м перед светофором
171	025/11	сити формат		по пр. Рыбаков, в 30 м от здания N 14 по пр. 50 лет Октября, справа по ходу движения в сторону ул. Академика Королева, в 12,5 м после дорожных знаков "главная дорога" и "движение грузовых автомобилей запрещено"
172	025/12	сити формат		в 20 м от здания N 17 по пр. 50 лет Октября, слева по ходу движения в сторону 10 км, в 12,5 м после светофора
173	025/13	сити формат		в 45 м от здания N 17 по пр. 50 лет Октября, слева по ходу движения в сторону 10 км, в 25 м перед ближайшим дорожным знаком
174	025/14	указатель с рекламным модулем		в 67 м от здания N 3 по пр. Рыбаков, слева по ходу движения в сторону ул. А.Королева
175	025/15	рекламная конструкция на павильоне ожидания общественного транспорта		рекламная конструкция на элементе павильона ожидания общественного транспорта по пр. 50 лет Октября, со стороны городского фонтана (пр. Рыбаков, д. 1) (с наружной стороны дальней стены павильона по ходу движения)
176	025/16	видео экран		в 17 м от здания торгового рынка, в 10 м от края тротуара, территория городского фонтана, привязка пр. Рыбаков, д. 1, в 80 м после светофора
177	025/17	сити формат		в 17 м от здания N 23 по пр. 50 лет Октября, слева по ходу движения в сторону 10 км, в 25 м перед дорожным








				знаком "пешеходная дорожка"
178	025/18	рекламная конструкция на павильоне ожидания общественного транспорта		рекламная конструкция на элементе павильона ожидания общественного транспорта по пр. Рыбаков, д. 2 (с наружной стороны дальней стены павильона по ходу движения)
179	025/19	рекламная конструкция на павильоне ожидания общественного транспорта		рекламная конструкция на элементе павильона ожидания общественного транспорта по пр. Рыбаков, д. 6 (с наружной стороны дальней стены павильона по ходу движения)
180	025/20	сити формат		в 30 м от здания N 13 по пр. Рыбаков, слева по ходу движения в сторону ул. Академика Королева, в 20 м перед дорожным знаком "стоянка запрещена" на территории у здания N 13 по пр. Рыбаков
181	025/21	рекламная конструкция на павильоне ожидания общественного транспорта		рекламная конструкция на элементе павильона ожидания общественного транспорта по пр. Рыбаков, д. 13 (с наружной стороны дальней стены павильона по ходу движения)
182	025/22	щит (билборд)		в 22 м от угла дома N 10 по пр. Рыбаков, справа по ходу движения в сторону ул. Ак. Королева, в 5 м от края тротуара, в 30 м после знака "Спасибо! Счастливого пути, Программа снижения детского травматизма"
183	025/23	сити формат		в 17 м от дома N 27 по пр. Рыбаков, слева по ходу движения в сторону ул. Ак. Королева, в 30 м после дорожного знака "автобусная остановка"








184	025/24	сити формат		в 31 м от здания N 56/1 по пр. Рыбаков, слева по ходу движения в сторону ул. Ак. Королева, в 30 м перед дорожным знаком "уступи дорогу", на выезде с прилегающей территории магазина "медтехника"
185	025/25	щит (билборд)		в 92 м от пересечения ул. Ак. Королева и пр. Рыбаков, справа по ходу движения в сторону пр. 50 лет Октября, в 5 м от края тротуара, в 69 м после дорожного знака "главная дорога"
186	025/26	щит (билборд)		а/д "Петропавловск-Камчатский - морской порт. Автомобильный подъезд до аэропорта от г. Петропавловск-Камчатский", км 10 + 880 м, слева, в 8 м от края дороги
187	025/27	щит (билборд)		а/д "Петропавловск-Камчатский - морской порт. Автомобильный подъезд до аэропорта от г. Петропавловск-Камчатский", км 9 + 360 м, справа, в 10 м от края дороги
188	025/28	щит (билборд)		ул. Звездная, в 60 м от пересечения с ул. Ак. Королева, справа по ходу движения в сторону пересечения с ул. Ак. Королева, в 10 м от края дороги, в 60 м перед светофором
189	025/29	щит (билборд)		а/д "Петропавловск-Камчатский - морской порт. Автомобильный подъезд до аэропорта от г. Петропавловск-Камчатский", км 9 + 430 м, слева, в 8 м от края дороги
190	025/30	щит (билборд)		а/д "Петропавловск-Камчатский - морской порт. Автомобильный подъезд до аэропорта от г. Петропавловск-Камчатский", км 9 + 550 м, слева, в 10 м от края дороги
191	025/31	щит (билборд)		а/д "Петропавловск-Камчатский - морской порт. Автомобильный подъезд до аэропорта от г. Петропавловск-Камчатский", км 9 + 450 м, справа, в 10 м от края дороги








192	025/32	щит (билборд)		а/д "Петропавловск-Камчатский - морской порт. Автомобильный подъезд до аэропорта от г. Петропавловск-Камчатский", км 9 + 650 м, слева, в 10 м от края дороги
193	025/33	щит (билборд)		а/д "Петропавловск-Камчатский - морской порт. Автомобильный подъезд до аэропорта от г. Петропавловск-Камчатский", км 9 + 565 м, справа, в 10 м от края дороги
194	025/34	щит (билборд)		а/д "Петропавловск-Камчатский - морской порт. Автомобильный подъезд до аэропорта от г. Петропавловск-Камчатский", км 9 + 800 м, слева, в 5 м от края тротуара
195	025/35	щит (билборд)		а/д "Петропавловск-Камчатский - морской порт. Автомобильный подъезд до аэропорта от г. Петропавловск-Камчатский", км 9 + 720 м, справа, в 8 м от края дороги
196	025/36	щит (билборд)		а/д "Петропавловск-Камчатский - морской порт. Автомобильный подъезд до аэропорта от г. Петропавловск-Камчатский", км 9 + 820 м, справа, в 8 м от края дороги
197	025/37	щит (билборд)		а/д "Петропавловск-Камчатский - морской порт. Автомобильный подъезд до аэропорта от г. Петропавловск-Камчатский", км 10 + 090 м, справа, в 5 м от края тротуара
198	025/38	рекламная конструкция на павильоне ожидания общественного транспорта		рекламная конструкция на элементе павильона ожидания общественного транспорта по пр. Циолковского (ост. Диспетчерская по ходу движения в сторону ТЦ "Пирамида") (с наружной стороны дальней стены павильона по ходу движения)
199	025/39	щит (билборд)		пр. Циолковского, в 125 м от дома N 75, слева по ходу движения в сторону 10 км, в 5 м от края тротуара, в 60







				м перед дорожным знаком "такси"
200	025/40	рекламная конструкция на павильоне ожидания общественного транспорта		рекламная конструкция на элементе павильона ожидания общественного транспорта по пр. Циолковского (ост. Диспетчерская по ходу движения в сторону 10 км) (с наружной стороны дальней стены павильона по ходу движения)
201	025/41	щит (билборд)		пр. Циолковского, в 108 м до дома N 75, слева по ходу движения в сторону 10 км, в 5 м от края тротуара, в 161 м перед дорожным знаком "такси"
202	025/42	щит (билборд)		пр. Циолковского, в 170 м через дорогу от дома N 75, справа по ходу движения в сторону 10 км, в 5 м от края дороги, в 50 м после автобусной остановки "Диспетчерская"
203	025/43	щит (билборд)		пр. Циолковского, в 130 м через дорогу до дома N 75, справа по ходу движения в сторону 10 км, в 5 м от края дороги, в 60 м перед дорожным знаком "пешеходный переход"
204	025/44	щит (билборд)		а/д "Петропавловск-Камчатский - морской порт. Автомобильный подъезд до аэропорта от г. Петропавловск-Камчатский", км 10 + 176 м, слева, в 5 м от края тротуара
205	025/45	щит (билборд)		а/д "Петропавловск-Камчатский - морской порт. Автомобильный подъезд до аэропорта от г. Петропавловск-Камчатский", км 10 + 300 м, слева, в 5 м от края тротуара
206	025/46	щит (билборд)		а/д "Петропавловск-Камчатский - морской порт. Автомобильный подъезд до аэропорта от г. Петропавловск-Камчатский", км 10 + 285 м, справа, в 5 м от края тротуара









207	025/47	щит (билборд)		в 30 м от угла дома N 39 по ул. Академика Королева, справа по ходу движения в сторону 10 км, в 5 м от края тротуара, в 45 м после дорожного знака "искусственная неровность"
208	025/48	сити-борд		пр. Циолковского, в 60 м от угла дома N 39 по ул. Академика Королева, справа по ходу движения в сторону 10 км, в 20 м после дорожных знаков "уступи дорогу" и "направление движения по полосам"
209	025/49	сити-борд		пр. Циолковского, в 80 м от дома N 83/1 по пр. Циолковского, справа по ходу движения в сторону р-на БАМ, в 20 м перед дорожными знаками "искусственная неровность" и "ограничение скорости 20 км/ч"
210	025/50	рекламная конструкция на павильоне ожидания общественного транспорта		рекламная конструкция на элементе павильона ожидания общественного транспорта по ул. Академика Королева (ост. по ходу движения в сторону "КП") (с наружной стороны дальней стены павильона по ходу движения)
211	025/51	рекламная конструкция на павильоне ожидания общественного транспорта		рекламная конструкция на элементе павильона ожидания общественного транспорта по ул. Академика Королева (ост. по ходу движения в сторону 10 км) (с наружной стороны дальней стены павильона по ходу движения)
212	025/52	щит (билборд)		а/д "Петропавловск-Камчатский - морской порт. Автомобильный подъезд до аэропорта от г. Петропавловск-Камчатский", км 10 + 730 м, справа, в 6 м от края дороги
213	025/53	щит (билборд)		а/д "Петропавловск-Камчатский - морской порт. Автомобильный подъезд до аэропорта от г. Петропавловск-Камчатский", км 10 + 850 м, справа, в 6 м от края дороги










214	025/54	щит (билборд)		а/д "Петропавловск-Камчатский - морской порт. Автомобильный подъезд до аэропорта от г. Петропавловск-Камчатский", км 11 + 150 м, справа, в 10 м от здания N 63 по ул. Ак. Королева
215	025/55	щит (билборд)		а/д "Петропавловск-Камчатский - морской порт. Автомобильный подъезд до аэропорта от г. Петропавловск-Камчатский", км 11 + 240 м, слева, в 5 м от края тротуара
216	025/56	рекламная конструкция на павильоне ожидания общественного транспорта		рекламная конструкция на элементе павильона ожидания общественного транспорта по ул. Академика Королева (ост. "Новый рынок" по ходу движения в сторону 10 км) (с наружной стороны дальней стены павильона по ходу движения)
217	025/57	рекламная конструкция на павильоне ожидания общественного транспорта		рекламная конструкция на элементе павильона ожидания общественного транспорта по Северо-Восточному шоссе (ост. по ходу движения в сторону ул. Ларина) (с наружной стороны дальней стены павильона по ходу движения)
218	025/58	щит (билборд)		в 25 м от угла дома N 2 по пр. Карла Маркса, справа по ходу движения в сторону 10 км, в 60 м с право от пешеходного перехода
219	025/59	рекламная конструкция на павильоне ожидания общественного транспорта		рекламная конструкция на элементе павильона ожидания общественного транспорта по пр. К.Маркса (ост. по ходу движения в сторону ТД "Детский мир") (с наружной стороны дальней стены павильона по ходу движения)
220	025/60	щит (билборд)		в 145 м от здания N 7 по пр. Карла Маркса, справа по ходу движения в сторону ул. Лукашевского (территория автостоянки), в 60 м









				после дорожного знака "конец полосы", предупреждающего знака "пешеходный переход"
221	025/61	рекламная конструкция на павильоне ожидания общественного транспорта		рекламная конструкция на элементе павильона ожидания общественного транспорта по ул. Лукашевского (ост. по ходу движения в сторону Силуэта) (с наружной стороны дальней стены павильона по ходу движения)
222	025/62	рекламная конструкция на павильоне ожидания общественного транспорта		рекламная конструкция на элементе павильона ожидания общественного транспорта по ул. Лукашевского (ост. по ходу движения в сторону Северо-Восточного шоссе) (с наружной стороны дальней стены павильона по ходу движения)
223	025/63	щит (билборд)		в 30 м от здания N 60 по ул. Академика Королева, справа по ходу движения в сторону Северо-Восточного шоссе (территория магазина), в 30 м вправо после дорожного знака "автобусная остановка"
224	025/64	щит (билборд)		в 65 м от здания N 11 по ул. Лукашевского, справа по ходу движения в сторону Северо-Восточного шоссе, в 5 м от края тротуара, в 50 м после дорожного знака "уступи дорогу"
225	025/65	щит (билборд)		в 80 м через дорогу от здания N 11 по ул. Лукашевского, справа по ходу движения в сторону Северо-Восточного шоссе, в 5 м от края тротуара, в 60 м перед предупреждающим знаком "пешеходный переход"
226	026/1	щит (билборд)		в 30 м от угла здания N 9 по пр. Циолковского, слева по ходу движения в сторону 10 км, в 5 м от края дороги
227	026/2	щит (билборд)		в 37 м от угла дома N 11 по пр. Циолковского, справа по ходу движения в сторону КП, в 5 м от края дороги, в 50 м перед въездом с прилегающей территории от








				дома N 11 по пр. Циолковского
228	026/3	щит (билборд)		в 67 м через дорогу от угла дома N 15 по пр. Циолковского, справа по ходу движения в сторону 10 км, в 5 м от края дороги, в 70 м перед предупреждающим знаком "опасный поворот"
229	026/4	щит (билборд)		в 92 м от угла дома N 17 по пр. Циолковского, справа по ходу движения в сторону 10 км, в 7 м от края дороги, в 60 м после предупреждающего дорожного знака "опасный поворот" и в 60 м перед предупреждающим дорожным знаком "пешеходный переход"
230	026/5	щит (билборд)		в 50 м от здания N 25 по пр. Циолковского, слева по ходу движения в сторону 10 км, в 5 м от края дороги, в 35 м после автобусной остановки
231	026/6	щит (билборд)		в 45 м через дорогу от дома N 27 по пр. Циолковского, справа по ходу движения в сторону 10 км, в 5 м от края дороги, в 30 м после предупреждающего дорожного знака "пешеходный переход"
232	026/7	щит (билборд)		в 78 м от дома N 31 по пр. Циолковского, слева по ходу движения в сторону 10 км, в 5 м от края дороги, в 50 м после пешеходного перехода
233	026/8	щит (билборд)		в 90 м от дома N 30 по пр. Циолковского, справа по ходу движения в сторону 10 км, в 5 м от края дороги, в 50 м от от съезда на прилегающую территорию жилого микрорайона и в 60 м перед предупреждающим дорожным знаком "пешеходный переход"
234	026/9	щит (билборд)		в 25 м от здания N 42 по пр. Циолковского, справа по ходу движения в сторону 10 км, в 5 м от края дороги, в 50 м после выезда с прилегающей территории жилого микрорайона









235	026/10	щит (билборд)		пр. Циолковского, в 75 м от дома N 4 по ул. Звездная, в 97,5 м через дорогу от ТЦ "Пирамида", слева по ходу движения в сторону 10 км, в 5 м от края дороги, в 60 м перед светофором
236	026/11	щит (билборд)		ул. Циолковского, в 102 м через дорогу от угла здания торгового центра "Пирамида" (ул. Звездная, 3а), слева по ходу движения в сторону 10 км, в 5 м от края тротуара, в 141 м после автобусной остановки "Диспетчерская"
237	026/12	щит (билборд)		ул. Циолковского, в 203 м через дорогу от угла здания торгового центра "Пирамида" (ул. Звездная, 3а), слева по ходу движения в сторону 10 км, в 5 м от края тротуара, в 40 м после автобусной остановки "Диспетчерская"
238	026/13	щит (билборд)		ул. Циолковского, в 51 м от здания торгового центра "Пирамида" (ул. Звездная, 3а), справа по ходу движения в сторону 10 км, в 5 м от края дороги, в 70 м после светофора
239	026/14	щит (билборд)		ул. Циолковского, в 59 м от угла здания торгового центра "Пирамида" (ул. Звездная, 3а), справа по ходу движения в сторону 10 км, в 5 м от края дороги, в 100 м от рядом стоящей рекламной конструкции N 026/13, 170 м после светофора
240	026/15	щит (билборд)		ул. Циолковского, в 160 м от угла здания торгового центра "Пирамида" (ул. Звездная, 3а), справа по ходу движения в сторону 10 км, в 5 м от края дороги, в 100 м от рядом стоящей рекламной конструкции N 026/14, в 271 м после светофора
241	026/16	щит (билборд)		в 45 м через дорогу от угла дома N 26 по ул. Звездная, слева по ходу движения в сторону пересечения ул. Ак. Королева, в 5 м от края тротуара, в 30 м после предупреждающего дорожного знака "опасный поворот"









242	026/17	щит (билборд)		в 75 м от дома N 20а и в 50 м от съезда к дому 30/1, справа по ходу движения в сторону пересечения ул. Королева, в 5 м от края дороги, в 50 м после дорожного знака "уступи дорогу"
243	026/18	щит (билборд)		в 75 м от здания N 26 по ул. Звездная, в 50 м от съезда к дому 30/1, справа по ходу движения в сторону дома N 20 а по ул. Звездная, в 30 м после дорожного знака "уступи дорогу"
244	030/1	щит (билборд)		в 35 м от дома N 75 по пр. Победы, справа по ходу движения в сторону "КП", в 10 м от края дороги, в 50 м после автобусной остановки
245	030/2	щит (билборд)		в 3 м от забора территории АЗС на пр. Победы (ООО "Кремс"), справа по ходу движения в сторону "КП", в 5 м от края пешеходной дороги, в 60 м перед пешеходным переходом
246	030/3	щит (билборд)		в 20 м от угла промышленного здания по пр. Победы (в 105 м от угла здания N 67 по пр. Победы), слева по ходу движения в сторону "КП", в 5 м от края дороги, в 50 м перед съездом на прилегающую территорию
247	030/4	щит (билборд)		в 87 м от здания N 67 по пр. Победы, справа по ходу движения в сторону "КП", в 5 м от края пешеходной дороги
248	030/5	щит (билборд)		в 100 м через дорогу от здания N 67 по пр. Победы, справа по ходу движения в сторону 11 км, в 5 м от края пешеходной дороги, в 50 м от примыкания дороги по ул. Арсеньева
249	031/1	щит (билборд)		в 15 м от угла дома N 9 по пр. Победы, справа по ходу движения в сторону "КП", в 60 м после автобусной остановки "Институт Вулканологии"









250	031/2	щит (билборд)		в 65 м от угла дома N 4 по пр. Победы, слева по ходу движения в сторону "КП", в 5 м от края дороги, в 50 м после пересечения ул. Чубарова и пр. Победы
251	031/3	сити-формат		в 25 м от дома N 9 по пр. Победы, справа по ходу движения в сторону "КП", в 15 м после дорожного знака и в 26 м перед автобусной остановки
252	031/4	щит (билборд)		в 20 м от угла дома N 8 по пр. Победы, слева по ходу движения в сторону "КП", не менее чем в 5 м от края основной дороги, в 32 м после дорожного знака "движение налево грузовым а/м запрещено"
253	031/5	щит (билборд)		в 10 м от дома N 21 по пр. Победы, в 15 м от края основной дороги, справа по ходу движения в сторону "КП", в 100 м после автобусной остановки
254	031/6	щит (билборд)		в 47 м от угла дома N 10 по пр. Победы, слева по ходу движения в сторону "КП", в 5 м от края дороги, в 50 м после съезда на прилегающую территорию жилого массива, в 90 м перед дорожным знаком "движение по полосам"
255	031/7	щит (билборд)		в 21 м от угла дома N 33 по пр. Победы, справа по ходу движения в сторону "КП", в 15 м от края дороги, в 60 м перед дорожным знаком "движение по полосам"
256	031/8	сити-борд		в 75 м через дорогу от дома N 33 по пр. Победы, слева по ходу движения в сторону "КП", в 5 м от края дороги, в 60 м после съезда на внутриквартальную дорогу
257	031/9	щит (билборд)		ул. Заварицкого, в 45 м от здания N 12 по пр. Победы, справа, в 60 м в сторону пересечения ул. Абея и пр. Победы, в 60 м перед пешеходным переходом
258	031/10	щит (билборд)		в 40 м через дорогу от угла дома N 8 по ул. Заварицкого, справа по ходу движения в сторону 10








				км, в 5 м от края дороги, в 250 м перед пешеходным переходом
259	031/11	сити-борд		в 50 м от здания N 20 по пр. Победы, справа по ходу движения в сторону 11 км, в 5 м от края дороги, в 50 м после дорожных знаков "уступи дорогу", "движение на право"
260	031/12	щит (билборд)		в 15 м от угла дома N 47/1 по пр. Победы, справа по ходу движения в сторону "КП", в 15 м от края дороги, в 30 м после дорожного знака "пешеходная дорожка"
261	031/13	сити-борд		в 90 м до здания N 24 по пр. Победы, справа по ходу движения в сторону 11 км, в 5 м от края дороги, в 170 м перед дорожным знаком "движение по полосам"
262	031/14	сити-борд		в 60 м через дорогу от здания N 24 по пр. Победы, справа по ходу движения в сторону 11 км, в 5 м от края дороги, в 30 м перед дорожным знаком "движение по полосам"
263	031/15	щит (билборд)		в 15 м от угла дома N 49/1 по пр. Победы, справа по ходу движения в сторону "КП", в 15 м от края дороги, в 30 м после дорожного знака "пешеходная дорожка"
264	031/16	сити-формат		в 50 м от угла здания N 69 по пр. Победы, справа по ходу движения в сторону "КП", в 12,5 м после дорожного знака "автобусная остановка ч/з 60 м"
265	031/17	щит (билборд)		в 100 м от угла дома N 4 по ул. Абеля (кафе "Тадоликс"), слева по ходу движения в сторону пересечения пр. Победы, в 5 м от края тротуара, в 50 м после съезда на прилегающую территорию "Хлебокомбината"
266	031/18	щит (билборд)		в 90 м от угла дома N 7 по ул. Абеля, справа по ходу движения в сторону пересечения пр. Победы, в 5 м от края дороги, в 50 м после съезда на прилегающую территорию домов N 7 и 17 по ул. Абеля







267	032/1	щит (билборд)		в 60 м через дорогу от угла здания N 25 по пр. К.Маркса, слева по ходу движения в сторону ул. Лукашевского, в 5 м от края дороги, в 50 м после светофора
268	032/2	щит (билборд)		в 38 м от угла здания N 25 по пр. К. Маркса, справа по ходу движения в сторону ул. Лукашевского, в 5 м от края дороги, в 60 м перед светофором
269	032/3	щит (билборд)		в 60 м через дорогу от угла здания N 31 по пр. Карла Маркса (гостиница "Петропавловск"), слева по ходу движения в сторону ул. Лукашевского, в 5 м от края дороги, в 151 м после светофора
270	032/4	щит (билборд)		ул. Тушканова, в 50 м от угла здания N 35 по пр. К. Маркса, справа по ходу движения в сторону 10 км, в 5 м от края тротуара, в 50 м перед съездом на прилегающую территорию АЗС
271	032/5	щит (билборд)		ул. Тушканова, в 135 м через дорогу от угла здания N 31 по пр. К.Маркса, слева по ходу движения в сторону 10 км, в 5 м от края тротуара, в 100 м от рекламной конструкции N 032/7, в 151 м после съезда на прилегающую территорию к жилому массиву по ул. Маяковского
272	032/6	щит (билборд)		ул. Тушканова, в 252 м от угла здания N 35 по пр. К.Маркса, слева по ходу движения в сторону 10 км, в 15 м от края тротуара, в 50 м после съезда с прилегающей территории
273	032/7	щит (билборд)		ул. Тушканова, в 90 м до дома N 26 по ул. Маяковского, слева по ходу движения в сторону 10 км, в 5 м от края тротуара, в 50 м после съезда на прилегающую территорию к жилому массиву по ул. Маяковского









274	032/8	щит (билборд)		ул. Тушканова, в 112 м от дома N 26 по ул. Маяковского, слева по ходу движения в сторону 10 км, в 5 м от края тротуара, в 60 м после пересечения ул. Молчанова и ул. Тушканова
275	032/9	щит (билборд)		в 42 м от дома N 26 по ул. Заречная, в 50 м вправо от съезда по ул. Тушканова на прилегающую территорию ТЦ "Шамса", справа по ходу движения в сторону 10 км
276	032/10	щит (билборд)		в 38 м через дорогу от дома N 38 по ул. Кавказская, слева по ходу движения в сторону ул. Молчанова, в 5 м от края дороги, в 50 м после съезда на прилегающую территорию магазина "Строймаркет на Кавказской", в 170 м после пешеходного перехода
277	032/11	сити-борд		в 10 м от здания N 2/2 по пр. Победы, справа по ходу движения в сторону 10 км, в 5 м от края тротуара, в 90 м перед светофором
278	032/12	сити-формат		в 20 м от здания N 2 по пр. Победы, справа по ходу движения в сторону 10 км, в 50 м перед светофором
279	032/13	щит (билборд)		в 57 м через дорогу от здания N 2/3 по пр. Победы, слева по ходу движения сторону 10 км, в 5 м от края тротуара, в 60 м перед светофором
280	032/14	щит (билборд)		в 20 м от здания N 40 по ул. Вулканная (ООО "Стройкомплекс"), справа по ходу движения в сторону Северо-Восточного шоссе, в 5 м от края дороги, через дорогу от съезда на прилегающую территорию ООО "Автореаль"
281	032/15	щит (билборд)		в 70 м через дорогу от здания N 40 по ул. Вулканная (ООО "Стройкомплекс"), слева по ходу движения в сторону Северо-Восточного шоссе, в 5 м от края дороги, в 50 м от съезда на прилегающую территорию ООО "Автореаль"









282	032/16	щит (билборд)		в 25 м от угла здания N 40 по ул. Вулканная (ООО "Стройкомплекс"), в 100 м от конструкции, справа по ходу движения в сторону Северо-Восточного шоссе, в 5 м от края дороги, в 110 м от съезда на прилегающую территорию ООО "Стройкомплекс"
283	032/17	щит (билборд)		в 50 м через дорогу от здания N 48 по ул. Вулканная, справа по ходу движения в сторону Северо-Восточного Шоссе, в 15 м от края дороги, в 120 м после дорожного знака "стоянка"
284	033/1	щит (билборд)		а/д "Петропавловск-Камчатский - морской порт. Автомобильный подъезд до аэропорта от г. Петропавловск-Камчатский", км 11 + 557 м, слева, в 12 м от края дороги
285	033/2	щит (билборд)		а/д "Петропавловск-Камчатский - морской порт. Автомобильный подъезд до аэропорта от г. Петропавловск-Камчатский", км 11 + 800 м, слева, в 6 м от края дороги
286	033/3	щит (билборд)		а/д "Петропавловск-Камчатский - морской порт. Автомобильный подъезд до аэропорта от г. Петропавловск-Камчатский", км 11 + 850 м, справа, в 6 м от края дороги
287	033/4	щит (билборд)		а/д "Петропавловск-Камчатский - морской порт. Автомобильный подъезд до аэропорта от г. Петропавловск-Камчатский", км 12 + 000 м, слева, в 7 м от края дороги
288	033/5	щит (билборд)		а/д "Петропавловск-Камчатский - морской порт. Автомобильный подъезд до аэропорта от г. Петропавловск-Камчатский", км 12 + 100 м, справа, в 6 м от края дороги
289	033/6	щит (билборд)		а/д "Петропавловск-Камчатский - морской порт. Автомобильный подъезд до аэропорта от г. Петропавловск-Камчатский", км 12 + 200 м, слева, в 6 м









				от края дороги
290	033/7	щит (билборд)		а/д "Петропавловск-Камчатский - морской порт. Автомобильный подъезд до аэропорта от г. Петропавловск-Камчатский", км 12 + 500 м, слева, в 6 м от края дороги
291	033/8	щит (билборд)		а/д "Петропавловск-Камчатский - морской порт. Автомобильный подъезд до аэропорта от г. Петропавловск-Камчатский", км 12 + 500 м, справа, в 6 м от края дороги
292	033/9	щит (билборд)		а/д "Петропавловск-Камчатский - морской порт. Автомобильный подъезд до аэропорта от г. Петропавловск-Камчатский", км 12 + 600 м, слева, в 6 м от края дороги
293	033/10	щит (билборд)		а/д "Петропавловск-Камчатский - морской порт. Автомобильный подъезд до аэропорта от г. Петропавловск-Камчатский", км 12 + 600 м, справа, в 6 м от края дороги
294	033/11	щит (билборд)		а/д "Петропавловск-Камчатский - морской порт. Автомобильный подъезд до аэропорта от г. Петропавловск-Камчатский", км 12 + 700 м, слева, в 6 м от края дороги
295	033/12	щит (билборд)		а/д "Петропавловск-Камчатский - морской порт. Автомобильный подъезд до аэропорта от г. Петропавловск-Камчатский", км 12 + 700 м, справа, в 6 м от края дороги
296	033/13	щит (билборд)		а/д "Петропавловск-Камчатский - морской порт. Автомобильный подъезд до аэропорта от г. Петропавловск-Камчатский", км 12 + 800 м, слева, в 6 м от края дороги
297	033/14	щит (билборд)		а/д "Петропавловск-Камчатский - морской порт. Автомобильный подъезд до аэропорта от г.

				Петропавловск-Камчатский", км 12 + 800 м, справа, в 6 м от края дороги
298	033/15	щит (билборд)		ул. Дальневосточная, в 46,2 м через дорогу от павильона "Канадский хлеб", справа по ходу движения в сторону ул. Дальневосточная, в 5 м от края дороги, в 50 м от кольцевого пересечения, в 41 м после дорожного знака "главная дорога"
299	033/16	щит (билборд)		а/д "Петропавловск-Камчатский - морской порт. Автомобильный подъезд до аэропорта от г. Петропавловск-Камчатский", км 13 + 120 м, справа, в 6 м от края дороги
300	033/17	щит (билборд)		а/д "Петропавловск-Камчатский - морской порт. Автомобильный подъезд до аэропорта от г. Петропавловск-Камчатский", км 13 + 250 м, слева, в 6 м от края дороги
301	033/18	щит (билборд)		а/д "Петропавловск-Камчатский - морской порт. Автомобильный подъезд до аэропорта от г. Петропавловск-Камчатский", км 13 + 370 м, слева, в 6 м от края дороги
302	033/19	щит (билборд)		а/д "Петропавловск-Камчатский - морской порт. Автомобильный подъезд до аэропорта от г. Петропавловск-Камчатский", км 13 + 510 м, справа, в 8 м от края дороги
303	033/20	щит (билборд)		в 113 м через дорогу от дома N 8 по ул. Дальневосточная, справа по ходу движения в сторону Северо-Восточного шоссе, в 5 м от края тротуара, в 50 м после пешеходного перехода
304	033/21	рекламная конструкция на павильоне ожидания общественного		рекламная конструкция на элементе павильона ожидания общественного транспорта по ул. Дальневосточная, д. 12 (с наружной стороны дальней стены павильона по ходу движения)

		транспорта		
305	033/22	щит (билборд)		в 85 м через дорогу от дома N 12 по ул. Дальневосточная, справа по ходу движения в сторону Северо-Восточного шоссе, в 5 м от края тротуара, в 60 м перед дорожным знаком "пешеходный переход"
306	033/23	щит (билборд)		в 87 м через дорогу от дома N 16 по ул. Дальневосточная, справа по ходу движения в сторону Северо-Восточного шоссе, в 5 м от края тротуара, в 50 м после поворота главной дороги с ул. Ларина
307	033/24	рекламная конструкция на павильоне ожидания общественного транспорта		рекламная конструкция на элементе павильона ожидания общественного транспорта по ул. Ларина, д. 38 (с наружной стороны дальней стены павильона по ходу движения)
308	033/25	рекламная конструкция на павильоне ожидания общественного транспорта		рекламная конструкция на элементе павильона ожидания общественного транспорта по ул. Ларина, д. 31 (с наружной стороны дальней стены павильона по ходу движения)
309	033/26	сити-формат		в 40 м через дорогу от дома N 29 по ул. Ларина, справа по ходу движения в сторону Северо-Восточного шоссе, в 50 м перед пешеходным переходом
310	033/27	щит (билборд)		в 78 м от дома N 9 по пр. Таранца, слева по ходу движения в сторону ул. Дальневосточная, в 5 м от края дороги, в 60 м перед светофором

311	033/28	рекламная конструкция на павильоне ожидания общественного транспорта		рекламная конструкция на элементе павильона ожидания общественного транспорта по ул. Ларина, д. 11 (с наружной стороны дальней стены павильона по ходу движения)
312	034/1	щит (билборд)		а/д "Петропавловск-Камчатский - морской порт. Автомобильный подъезд до аэропорта от г. Петропавловск-Камчатский", км 15 + 815 м, слева, в 20 м от края дороги
313	034/2	щит (билборд)		а/д "Петропавловск-Камчатский - морской порт. Автомобильный подъезд до аэропорта от г. Петропавловск-Камчатский", км 15 + 895 м, справа, в 20 м от края дороги
314	034/3	щит (билборд)		а/д "Петропавловск-Камчатский - морской порт. Автомобильный подъезд до аэропорта от г. Петропавловск-Камчатский", км 15 + 975 м, слева, в 20 м от края дороги
315	034/4	щит (билборд)		а/д "Петропавловск-Камчатский - морской порт. Автомобильный подъезд до аэропорта от г. Петропавловск-Камчатский", км 16 + 000 м, справа, в 20 м от края дороги
316	034/5	щит (билборд)		а/д "Петропавловск-Камчатский - морской порт. Автомобильный подъезд до аэропорта от г. Петропавловск-Камчатский", км 16 + 105 м, справа, в 20 м от края дороги
317	034/6	щит (билборд)		а/д "Петропавловск-Камчатский - морской порт. Автомобильный подъезд до аэропорта от г. Петропавловск-Камчатский", км 16 + 290 м, справа, в 20 м от края дороги
318	035/1	щит (билборд)		в 23 м до здания N 28 по ул. Вулканная, слева по ходу движения в сторону Северо-Восточного шоссе, в 5 м от

				края дороги, в 50 м после съезда на прилегающую территорию по ул. Вулканная, 28
319	035/2	щит (билборд)		в 57 м от здания N 28 по ул. Вулканная, слева по ходу движения в сторону Северо-Восточного шоссе, рядом с ограждением территории
320	035/3	щит (билборд)		в 70 м через дорогу от здания N 28 по ул. Вулканная, справа по ходу движения в сторону Северо-Восточного шоссе, в 5 м от края тротуара
321	035/4	щит (билборд)		в 96 м через дорогу от проходной территории N 49 по ул. Вулканная, справа по ходу движения в сторону Северо-Восточного шоссе, в 5 м от края тротуара
322	035/5	щит (билборд)		в 35 м от здания N 59 по ул. Вулканная, справа по ходу движения в сторону Северо-Восточного шоссе, в 5 м от края тротуара
323	035/6	щит (билборд)		а/д "Петропавловск-Камчатский - морской порт. Автомобильный подъезд до аэропорта от г. Петропавловск-Камчатский", км 14 + 230 м, слева, в 10 м от края дороги
324	035/7	щит (билборд)		а/д "Петропавловск-Камчатский - морской порт. Автомобильный подъезд до аэропорта от г. Петропавловск-Камчатский", км 14 + 230 м, справа, в 20 м от края дороги
325	035/8	щит (билборд)		а/д "Петропавловск-Камчатский - морской порт. Автомобильный подъезд до аэропорта от г. Петропавловск-Камчатский", км 14 + 700 м, слева, в 10 м от края дороги
326	035/9	щит (билборд)		а/д "Петропавловск-Камчатский - морской порт. Автомобильный подъезд до аэропорта от г. Петропавловск-Камчатский", км 15 + 190 м, слева, в 20 м от края дороги

327	035/10	щит (билборд)		а/д "Петропавловск-Камчатский - морской порт. Автомобильный подъезд до аэропорта от г. Петропавловск-Камчатский", км 15 + 280 м, справа, в 10 м от края дороги
328	035/11	щит (билборд)		а/д "Петропавловск-Камчатский - морской порт. Автомобильный подъезд до аэропорта от г. Петропавловск-Камчатский", км 15 + 700 м, слева, в 16 м от края дороги
329	036/1	щит (билборд)		в 120,5 м от угла здания N 59 по ул. Вулканная, справа по ходу движения в сторону Северо-Восточного шоссе, в 5 м от края тротуара
330	036/2	щит (билборд)		в 100 м через дорогу от здания N 59 по ул. Вулканная, слева по ходу движения в сторону Северо-Восточного шоссе, в 5 м от края тротуара
331	036/3	щит (билборд)		а/д "Петропавловск-Камчатский - морской порт. Автомобильный подъезд до аэропорта от г. Петропавловск-Камчатский", км 13 + 860 м, справа, в 10 м от края дороги
332	036/4	щит (билборд)		а/д "Петропавловск-Камчатский - морской порт. Автомобильный подъезд до аэропорта от г. Петропавловск-Камчатский", км 13 + 860 м, слева, в 20 м от края дороги
333	036/5	щит (билборд)		а/д "Петропавловск-Камчатский - морской порт. Автомобильный подъезд до аэропорта от г. Петропавловск-Камчатский", км 14 + 112 м, справа, в 10 м от края дороги
334	036/6	щит (билборд)		а/д "Петропавловск-Камчатский - морской порт. Автомобильный подъезд до аэропорта от г. Петропавловск-Камчатский", км 14 + 105 м, слева, в 10 м от края дороги

