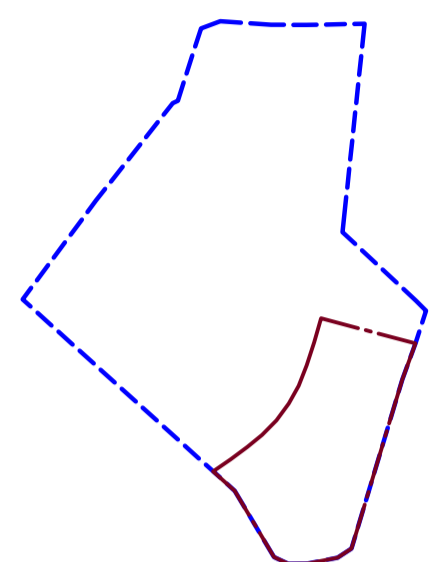
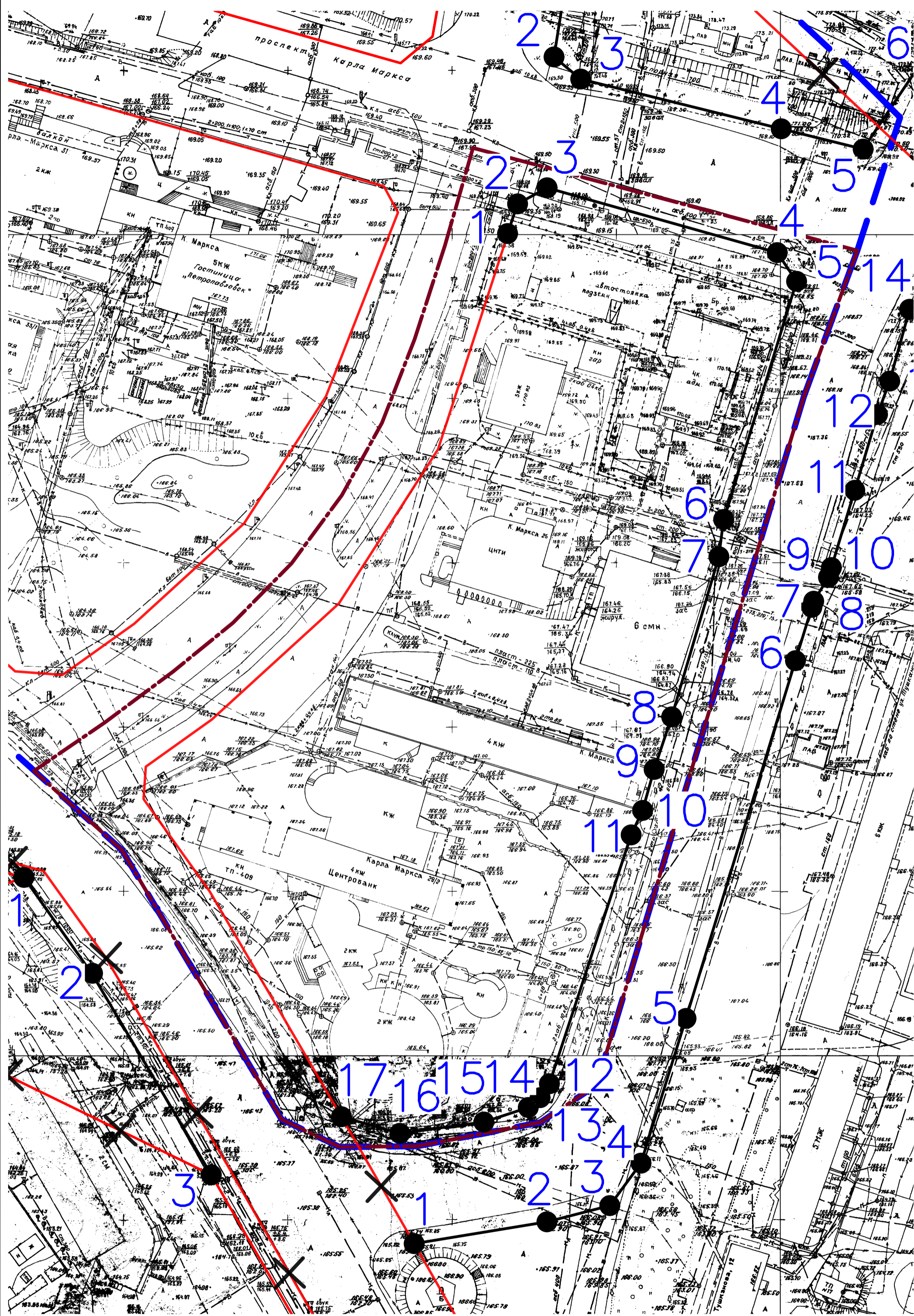


Проект планировки территории и проект межевания территории части квартала № 3 планировочного подрайона 3.1.1. деловое ядро центра городского планировочного района - северного городского планировочного района в Петропавловск-Камчатском городском округе

Чертеж красных линий

Схема элемента планировочной структуры



Условные обозначения

- Границы**
- граница территории, в отношении которой осуществляется подготовка документации по планировке территории
 - граница существующего элемента планировочной структуры
- План красных линий**
- красные линии установленные
 - красные линии устанавливаемые
 - × — отменяемые красные линии
 - 10 номера характерных точек устанавливаемых красных линий

ПРОЕКТ ПЛАНИРОВКИ ТЕРРИТОРИИ И ПРОЕКТ МЕЖЕВАНИЯ ТЕРРИТОРИИ ЧАСТИ КВАРТАЛА № 3 ПЛАНИРОВОЧНОГО ПОДРАЙОНА 3.1.1. ДЕЛОВОЕ ЯДРО ЦЕНТРА ГОРОДСКОГО ПЛАНИРОВОЧНОГО РАЙОНА - СЕВЕРНОГО ГОРОДСКОГО ПЛАНИРОВОЧНОГО РАЙОНА В ПЕТРОПАВЛОВСК-КАМЧАТСКОМ ГОРОДСКОМ ОКРУГЕ							
Изм.	Кол. уч.	Лист № док.	Подп.	Дата			
		Разработал Колгатава		08.23	Основная часть проекта планировки территории		
		Проверил Пасичников		08.23			
					Стадия	Лист	Листов
					II	16	33
Чертеж красных линий М 1:1000					ООО "ДАК"		

Проект планировки территории и проект межевания территории части квартала № 3 планировочного подрайона 3.1.1. деловое ядро центра городского планировочного района - северного городского планировочного района в Петропавловск-Камчатском городском округе

Чертеж планировки территории

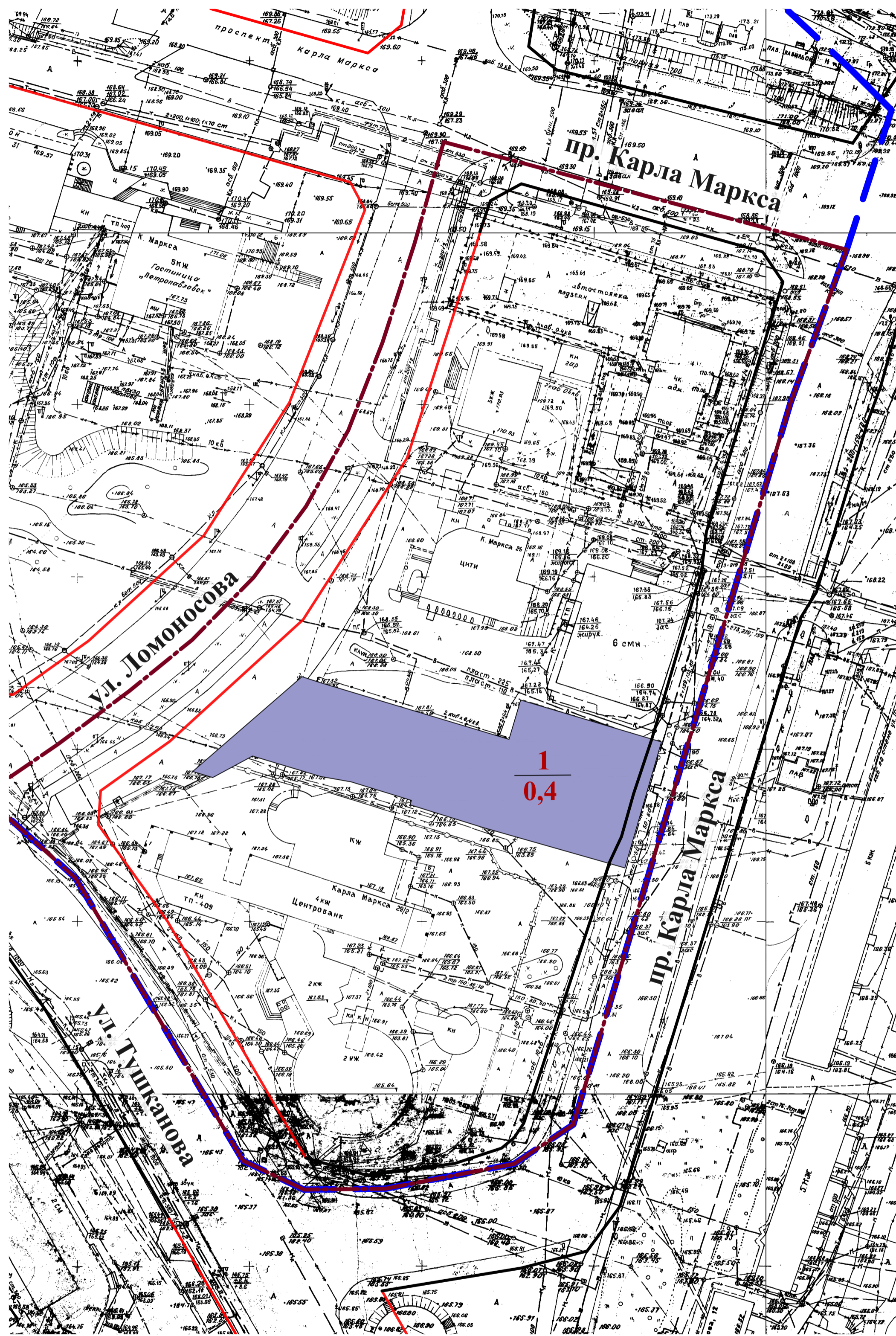
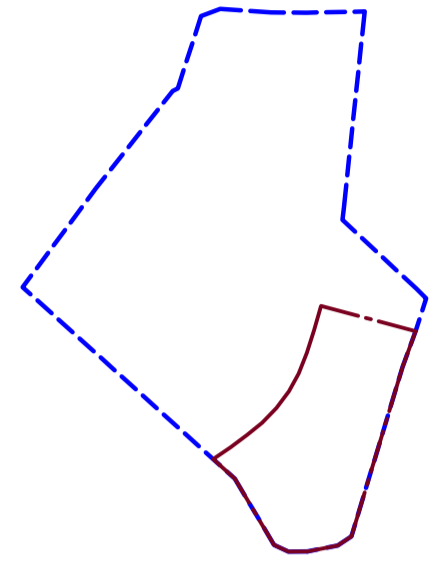


Схема элемента планировочной структуры



Условные обозначения

Границы

— граница территории, в отношении которой осуществляется подготовка документации по планировке территории

— граница и номер существующего элемента планировочной структуры (подрайон 3.1.1)

План красных линий

— красные линии установленные
— красные линии устанавливаемые

Границы зон планируемого размещения объектов капитального строительства

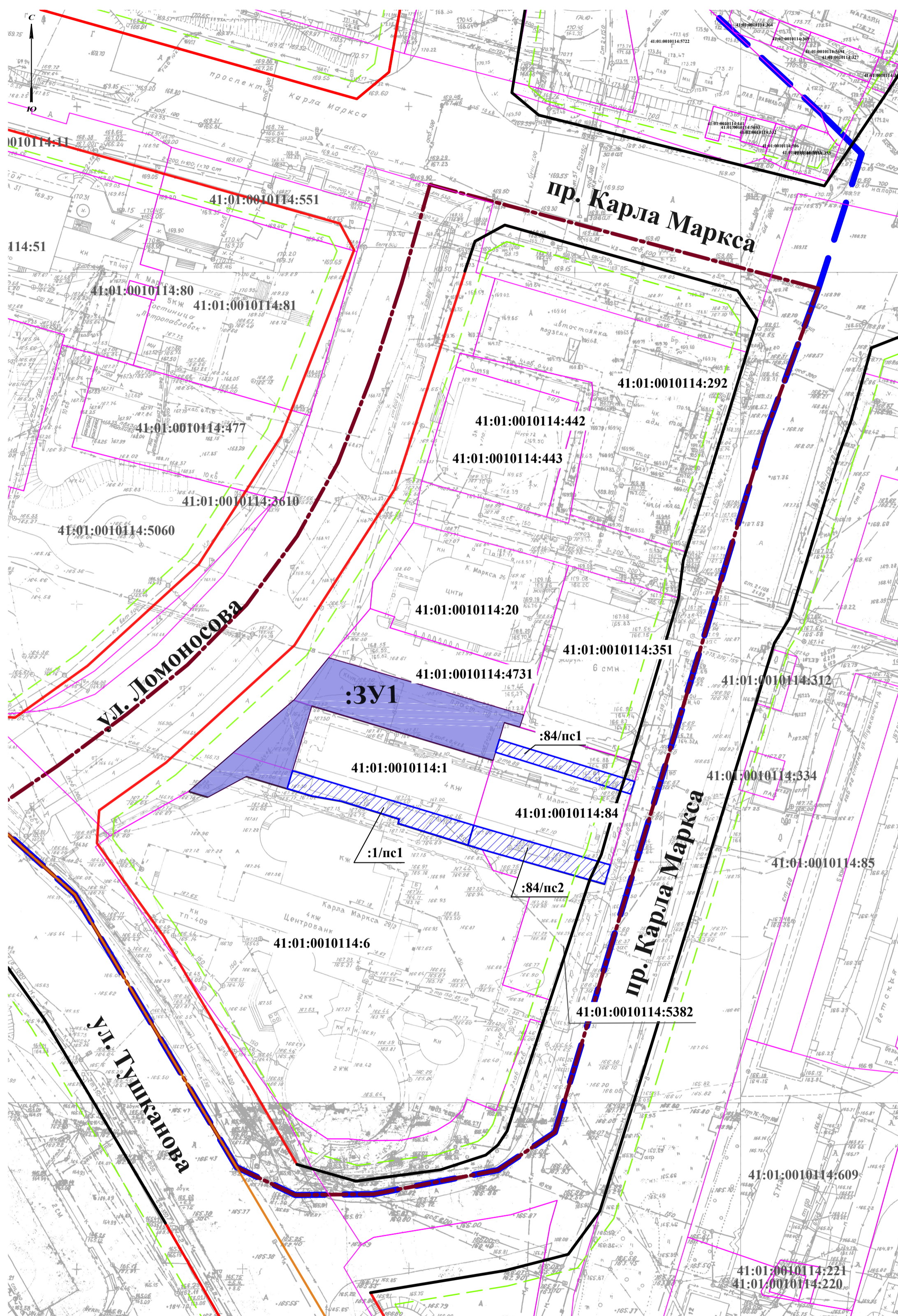
— зона делового управления

1 — условные номера планируемых зон
0,35 — площадь планируемых зон

ПРОЕКТ ПЛАНИРОВКИ ТЕРРИТОРИИ И ПРОЕКТ МЕЖЕВАНИЯ ТЕРРИТОРИИ ЧАСТИ КВАРТАЛА № 3 ПЛАНИРОВОЧНОГО ПОДРАЙОНА 3.1.1. ДЕЛОВОЕ ЯДРО ЦЕНТРА ГОРОДСКОГО ПЛАНИРОВОЧНОГО РАЙОНА - СЕВЕРНОГО ГОРОДСКОГО ПЛАНИРОВОЧНОГО РАЙОНА В ПЕТРОПАВЛОВСК-КАМЧАТСКОМ ГОРОДСКОМ ОКРУГЕ							
Изм.	Код. уч.	Лист № док.	Подп.	Дата			
		Разработал Колгатава		08.23	Основная часть проекта планировки территории		
		Проверил Пасичников		08.23			
Чертеж планировки территории М 1:1000					Стадия	Лист	Листов
					П	17	33
					ООО "ДАК"		

Проект планировки территории и проект межевания территории части квартала № 3 планировочного подрайона 3.1.1. деловое ядро центра городского планировочного района - северного городского планировочного района в Петропавловск-Камчатском городском округе

Чертеж межевания территории



Условные обозначения

- Границы**
- граница территории, в отношении которой осуществляется подготовка документации по планировке территории
 - граница существующего элемента планировочной структуры
 - границы кадастровых кварталов
- План красных линий**
- красные линии установленные
 - красные линии устанавливаемые
 - отступ от красной линии
- Границы образуемых и изменяемых земельных участков**
- границы образуемых земельных участков
 - :3У1 условные номера образуемых земельных участков
 - 27:23:0000000:2890 границы и кадастровые номера земельных участков, сведения о которых внесены в единый государственный реестр недвижимости ЕГРН)
 - границы образуемых публичных сервитутов
 - :1/пс1 условные номера образуемых публичных сервитутов

Проект планировки территории и проект межевания территории части квартала № 3 планировочного подрайона 3.1.1. деловое ядро центра городского планировочного района - северного городского планировочного района в Петропавловск-Камчатском городском округе							
Изм.	Кол. уч.	Лист № док.	Подп.	Дата			
		Разработал	Мельникова		10.24		
		Проверил	Новикова		10.24		
Основная часть проекта межевания территории					Стадия	Лист	Листов
					П	16	18
Чертеж межевания территории М 1:1000					ООО "ДАК"		