



ВЕКТОР ОБЩЕСТВО С ОГРАНИЧЕННОЙ ОТВЕТСТВЕННОСТЬЮ

452320, РБ, г. Дюртюли, ул. 50-летия Победы, д. 52/2. E-mail: ooovektor02@mail.ru

**ДОКУМЕНТАЦИЯ ПО ПЛАНИРОВКЕ ТЕРРИТОРИИ
(ПРОЕКТ ПЛАНИРОВКИ И ПРОЕКТ МЕЖЕВАНИЯ ТЕРРИТОРИИ)**

**«ОБЪЕЗДНАЯ ДОРОГА ОТ ПЕТРОПАВЛОВСКОГО ШОССЕ ДО
ЖИЛОГО РАЙОНА СЕВЕРО-ВОСТОК. 1 ЭТАП – ОТ
ПЕТРОПАВЛОВСКОГО ШОССЕ ДО УЛ. СОЛНЕЧНАЯ»**

Проект планировки территории.

Основная часть

Том 1

2019 г.

Утверждено
постановлением администрации
Петропавловск-Камчатского
городского округа
от «___» _____ 201__ г. № _____

**ДОКУМЕНТАЦИЯ ПО ПЛАНИРОВКЕ ТЕРРИТОРИИ
(ПРОЕКТ ПЛАНИРОВКИ И ПРОЕКТ МЕЖЕВАНИЯ ТЕРРИТОРИИ)**

**«ОБЪЕЗДНАЯ ДОРОГА ОТ ПЕТРОПАВЛОВСКОГО ШОССЕ ДО
ЖИЛОГО РАЙОНА СЕВЕРО-ВОСТОК. 1 ЭТАП – ОТ
ПЕТРОПАВЛОВСКОГО ШОССЕ ДО УЛ. СОЛНЕЧНАЯ»**

Проект планировки территории.

Основная часть

Том 1

Директор ООО «Вектор»



М.Р. Сахиуллин

2019 г.

Состав документации по планировке территории

Проект планировки и проект межевания территории линейного объекта «Объездная дорога от Петропавловского шоссе до жилого района Северо-Восток. 1 этап – от Петропавловского шоссе до ул. Солнечная»

Обозначение	Наименование	Состав тома
1	2	3
I. Проект планировки территории		
МК №013830000041 9000530_259923/ ДПТ- ППТ-ОЧ	Том 1. Проект планировки территории. Основная часть	Раздел 1.1 "Проект планировки территории. Графическая часть"
		Раздел 1.2 "Положение о эксплуатации линейных объектов"
МК №013830000041 9000530_259923/ ДПТ- ППТ -МО	Том 2. Материалы по обоснованию проекта планировки	Раздел 2.1 "Материалы по обоснованию проекта планировки территории. Графическая часть"
		Раздел 2.2 "Материалы по обоснованию проекта планировки территории. Пояснительная записка"
II. Проект межевания территории		
Том 3. Проект межевания территории		
МК №013830000041 9000530_259923/ ДПТ- ПМТ-ОЧ	Раздел 3.1 "Проект межевания территории. Основная часть"	Чертежи межевания территории
		Текстовую часть
МК №013830000041 9000530_259923/ ДПТ- ПМТ-МО	Раздел 3.2 "Материалы по обоснованию проекта межевания территории"	Графическая часть


Проект выполнен в соответствии с действующими нормами, правилами и стандартами

ГИП



А.Ф. Давлетбаев

МК №0138300000419000530_259923/ДПТ-ППТ-С

Изм.	Кол.уч.	Лист	№ док.	Подп.	Дата
Разработал	Харисова				10.19
Проверил	Адиева				10.19
ГИП	Давлетбаев				10.19

«Объездная дорога от Петропавловского шоссе до жилого района Северо-Восток. 1 этап – от Петропавловского шоссе до ул. Солнечная»

Стадия	Лист	Листов
П	1	1



Согласовано

Взам. инв. №

Подп. и дата

Инв. № подл.

Содержание тома 1

Обозначение	Наименование	Примечание
	Содержание	3
	Раздел 1.1 «Проект планировки территории. Графическая часть»	
Том 1, л.1-27	Чертеж красных линий, чертеж границ зон планируемого размещения линейных объектов, чертеж границ зон планируемого размещения линейных объектов, подлежащих переносу (переустройству) из зон планируемого размещения линейных объектов	4-30
	Раздел 2 «Положение о размещении линейных объектов»	31

Согласовано

Взам. инв. №

Подп. и дата

Инв. № подл.

МК №0138300000419000530_25992/ДПТ- ППТ-ОЧ

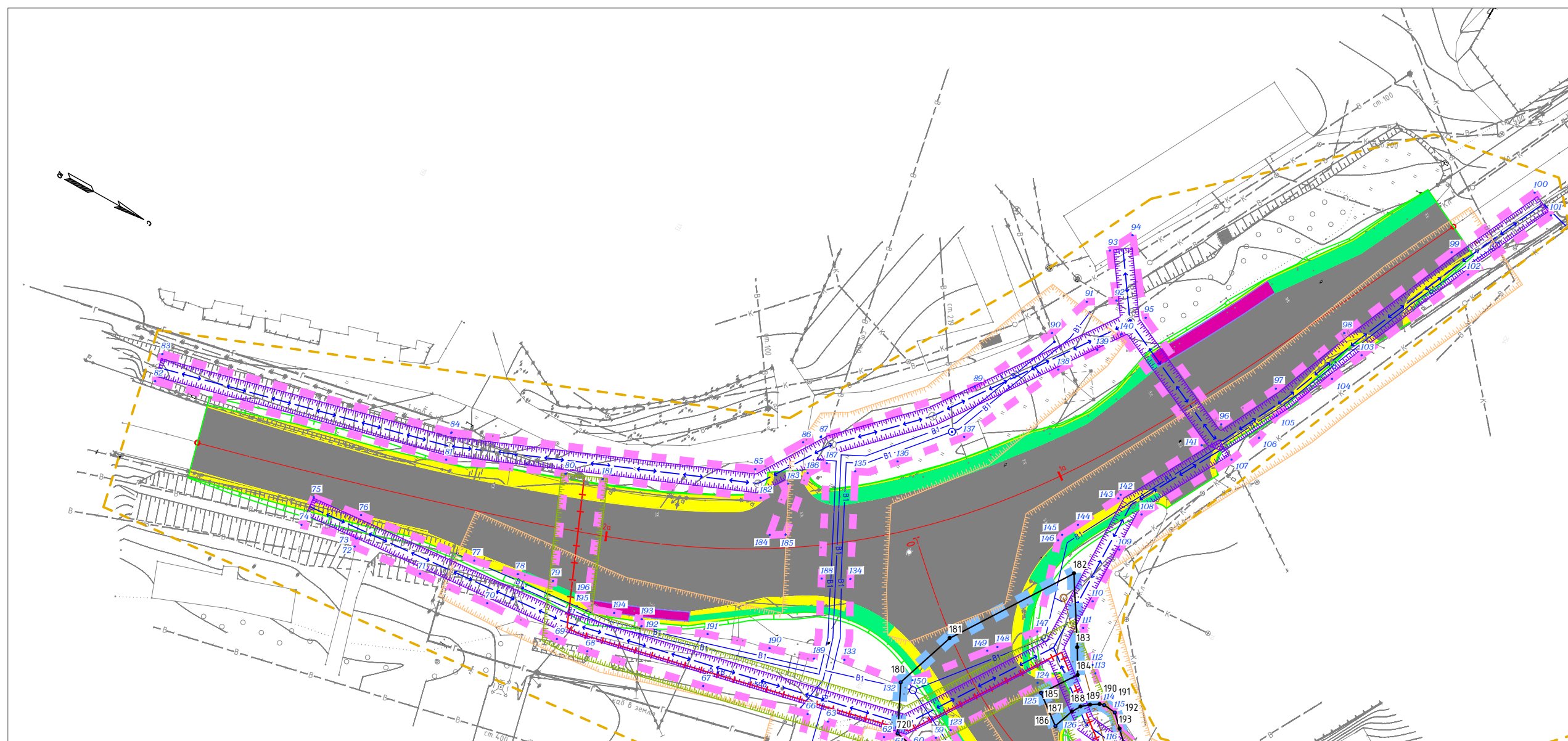
Изм.	Кол.уч.	Лист	№ док.	Подп.	Дата

Разработал	Харисова		10.19
Проверил	Адиева		10.19
ГИП	Давлетбаев		10.19

«Объездная дорога от Петропавловского шоссе до жилого района Северо-Восток. 1 этап – от Петропавловского шоссе до ул. Солнечная»

Стадия	Лист	Листов
П	1	1

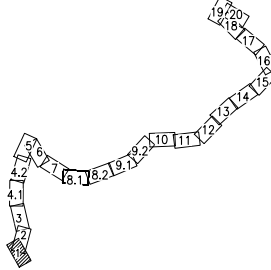




Линия совмещения с листом 2

Примечание
 1. В соответствии с письмом Управления архитектуры, градостроительства и земельных отношений администрации Петропавловск-Камчатского городского округа №01-08016162/19 от 30.08.2019 г. в границах проектирования утвержденные красные линии отсутствуют;
 2. В соответствии с Федеральным законом «Об автомобильных дорогах и о дорожной деятельности в Российской Федерации и о внесении изменения в отдельные законодательные акты Российской Федерации» от 08.11.2007 № 257-ФЗ в населенных пунктах придорожная полоса вдоль автомобильных дорог не устанавливается;
 3. Границы устанавливаемых красных линий совпадают с границей зоны планируемого размещения линейного объекта;
 4. Границы зон с особыми условиями использования территории, подлежащие установлению:
 - санитарно-защитная полоса водопровода, канализации – 10 м. (размер установлен в соответствии с СанПин 2.1.4.1110-02);
 - охранная зона кабеля связи, кабельной канализации – размер 2 м, (размер установлен в соответствии с постановлением Правительства Российской Федерации «Об утверждении правил охраны линий и сооружений связи Российской Федерации» от 9.06.1995 г. № 578);
 - охранная зона КЛ-6кВ, проложенная в земле, КЛ-6кВ на деревянных опорах – размер 5 м, установлены на основании требования Постановления Правительства Российской Федерации от 24.02.2009 г. № 160 «О порядке установления охранных зон объектов электросетевого хозяйства и особых условий использования земельных участков, расположенных в границах таких зон»;

Схема расположения листов

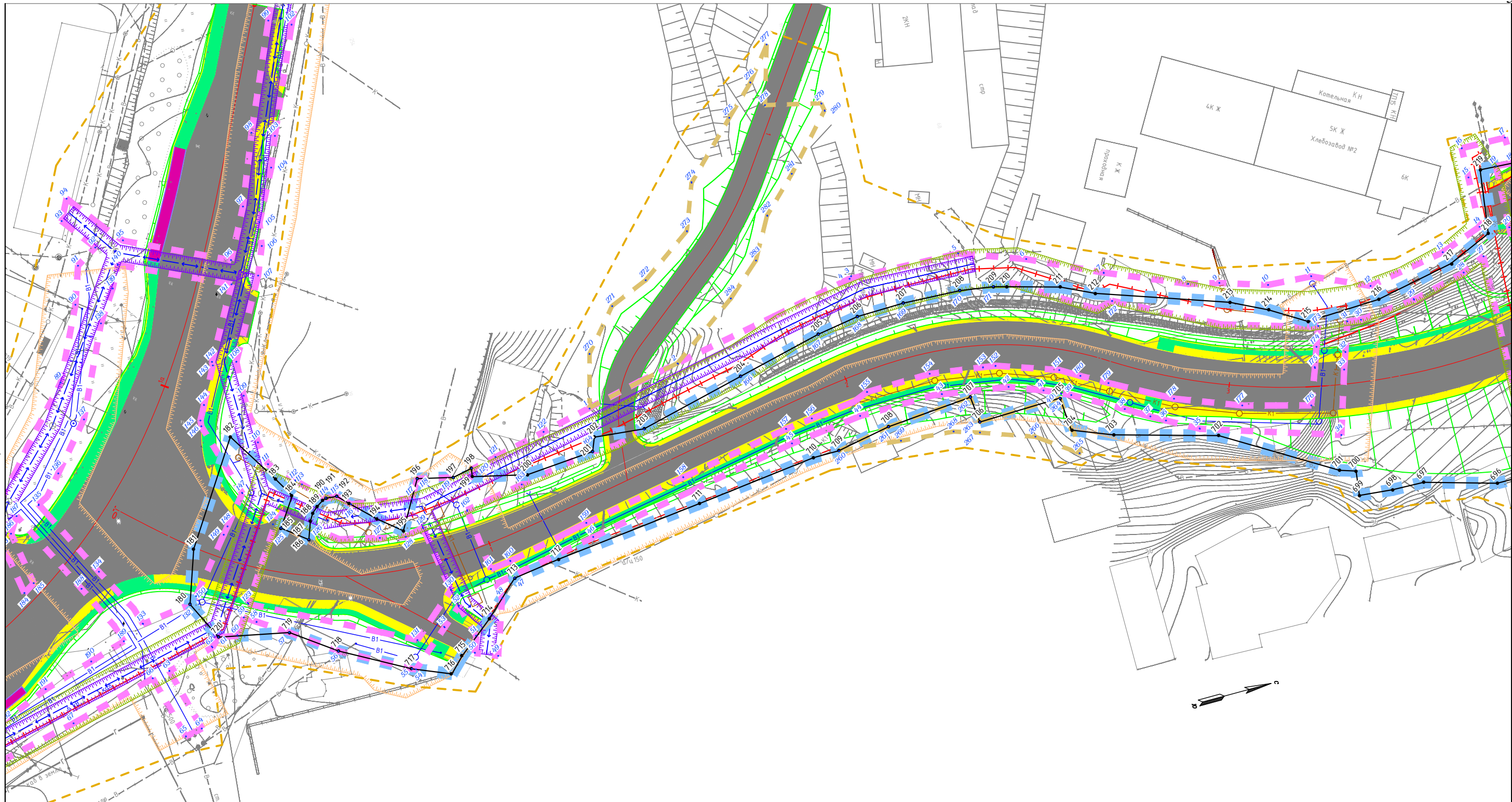


Условные обозначения границ:	
	границы зоны планируемого размещения линейного объекта
	устанавливаемые красные линии
	поворотные точки устанавливаемых красных линий, зоны планируемого размещения линейного объекта
	границы территории, в отношении которой осуществляется подготовка проекта планировки
	ось проектируемой трассы
	границы зоны планируемого размещения временных зданий и сооружений
	границы зон планируемого размещения линейных объектов, подлежащих переносу (перестройству) из зон планируемого размещения линейных объектов
	поворотные точки границ зон планируемого размещения временных зданий и сооружений, линейных объектов, подлежащих переносу (перестройству) из зон планируемого размещения линейных объектов
	границы охранных зон проектируемых КЛ-6кВ, проложенная в земле, КЛ-6кВ на деревянных опорах
	границы охранных зон проектируемых кабеля связи, проложенного в земле, кабельной канализации
	границы санитарно-защитной полосы проектируемых водопровода, канализации

Условные обозначения:	
	проезжая часть автомобильной дороги
	автобусные остановки
	тротуар
	обочина
	проектируемый водопровод
	проектируемая канализация
	проектируемая КЛ-6кВ, проложенная в земле
	проектируемый кабель связи, проложенный в земле
	проектируемая кабельная канализация связи
	проектируемый шумозащитный экран
	проектируемая КЛ-6кВ на деревянных опорах
	проектируемые откосы

Изм.	Кол.уч.	Лист	№ док.	Подп.	Дата
Разраб.		Харисова Л.Я.			10.19
Проверил		Адиева Л.В.			10.19
ГИП		Давлетбаев А.Ф.			10.19

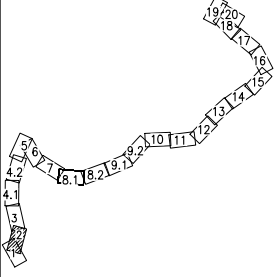
МКУ «Служба автомобильных дорог Петропавловск-Камчатского городского округа»		
«Объездная дорога от Петропавловского шоссе до жилого района Северо-Восток. 1 этап – от Петропавловского шоссе до ул. Солнечная»		
Чертеж красных линий, чертеж границ зон планируемого размещения линейных объектов, чертеж границ зон планируемого размещения линейных объектов, подлежащих переносу (перестройству) из зон планируемого размещения линейных объектов		
Стадия	Лист	Листов
ПП	1	20
Раздел 1.1 "Проект планировки территории. Графическая часть"		



Линия сопряжения с листом 1

Линия сопряжения с листом 3

Схема расположения листов

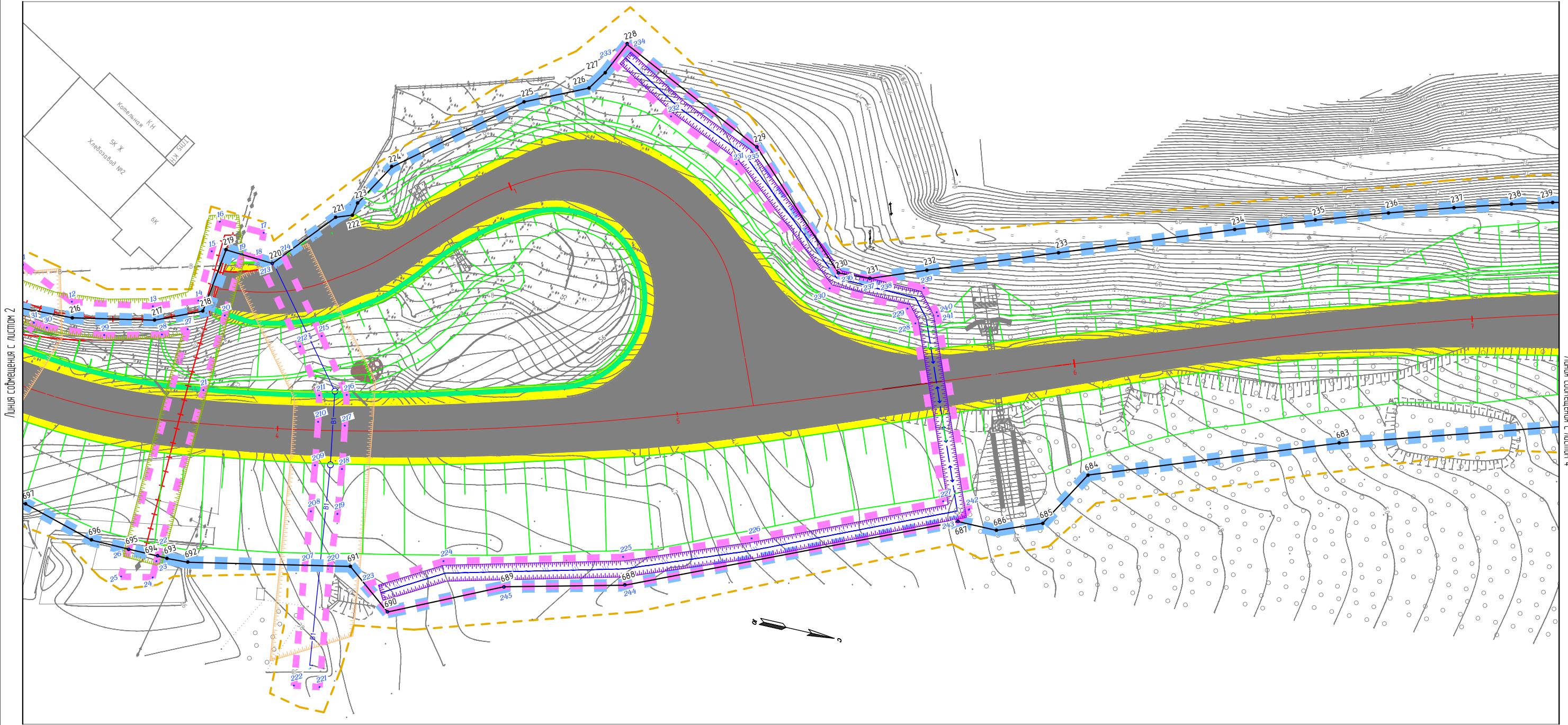


Условные обозначения границ:	
	границы зоны планируемого размещения линейного объекта
	устанавливаемые красные линии
	поворотные точки устанавливаемых красных линий, зоны планируемого размещения линейного объекта
	границы территории, в отношении которой осуществляется подготовка проекта планировки
	ось проектируемой трассы
	границы зоны планируемого размещения временных зданий и сооружений
	границы зон планируемого размещения линейных объектов, подлежащих переносу (перестройству) из зон планируемого размещения линейных объектов
	поворотные точки границ зон планируемого размещения временных зданий и сооружений, линейных объектов, подлежащих переносу (перестройству) из зон планируемого размещения линейных объектов
	границы охранных зон проектируемых КЛ-6кВ, проложенная в земле, КЛ-6кВ на деревянных опорах
	границы охранных зон проектируемых кабеля связи, проложенного в земле, кабельной канализации
	границы санитарно-защитной полосы проектируемых водопровода, канализации

Условные обозначения:	
	проезжая часть автомобильной дороги
	автостановки
	тротуар
	обочина
	проектируемый водопровод
	проектируемая канализация
	проектируемая КЛ-6кВ, проложенная в земле
	проектируемый кабель связи, проложенный в земле
	проектируемая кабельная канализация связи
	проектируемый шумозащитный экран
	проектируемая КЛ-6кВ на деревянных опорах
	проектируемые откосы

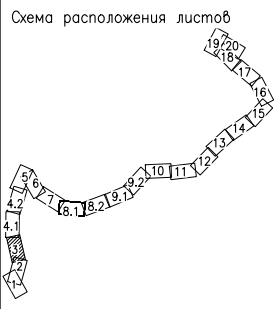
Изм.	Кол.уч.	Лист	№ док.	Подп.	Дата	МКУ «Служба автомобильных дорог Петропавловск-Камчатского городского округа»		
<p>«Объездная дорога от Петропавловского шоссе до жилого района Северо-Восток. 1 этап - от Петропавловского шоссе до ул. Солнечная»</p>						<p>Чертёж красных линий, чертёж границ зон планируемого размещения линейных объектов, чертёж границ зон планируемого размещения линейных объектов, подлежащих переносу (перестройству) из зон планируемого размещения линейных объектов</p>		
						Стадия	Лист	Листов
Разраб.		Харисова Л.Я.			10.19	ПП	2	20
Проверил		Адиева Л.В.			10.19			
ГИП		Давлетбаев А.Ф.			10.19	<p>Раздел 1.1 «Проект планировки территории. Графическая часть»</p>		





Линия сопряжения с листом 2

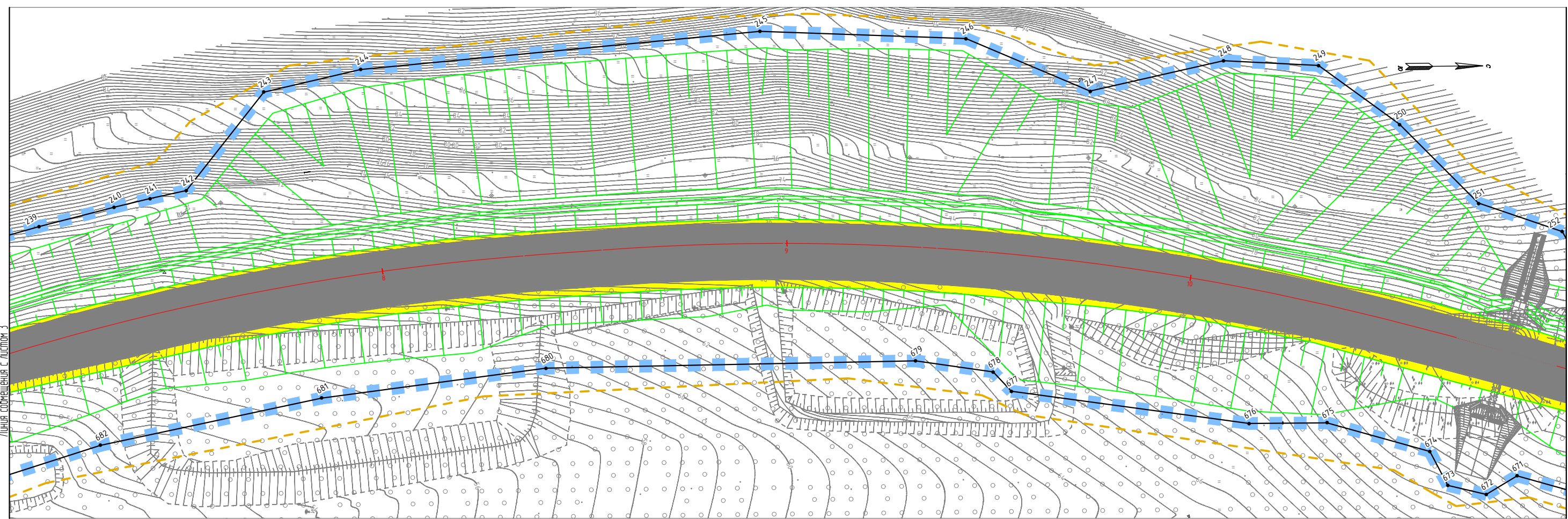
Линия сопряжения с листом 7



Условные обозначения границ:	
	границы зоны планируемого размещения линейного объекта
	устанавливаемые красные линии
	поворотные точки устанавливаемых красных линий, зоны планируемого размещения линейного объекта
	границы территории, в отношении которой осуществляется подготовка проекта планировки
	ось проектируемой трассы
	границы зоны планируемого размещения временных зданий и сооружений
	границы зон планируемого размещения линейных объектов, подлежащих переносу (перестройству) из зон планируемого размещения линейных объектов
	поворотные точки границ зон планируемого размещения временных зданий и сооружений, линейных объектов, подлежащих переносу (перестройству) из зон планируемого размещения линейных объектов
	границы охранных зон проектируемых КЛ-бкВ, проложенная в земле, КЛ-бкВ на деревянных опорах
	границы охранных зон проектируемых кабеля связи, проложенного в земле, кабельной канализации
	границы санитарно-защитной полосы проектируемых водопровода, канализации

Условные обозначения:	
	проезжая часть автомобильной дороги
	обтбусные остановки
	тротуар
	обочина
	проектируемый водопровод
	проектируемая канализация
	проектируемая КЛ-бкВ, проложенная в земле
	проектируемый кабель связи, проложенный в земле
	проектируемая кабельная канализация связи
	проектируемый шумозащитный экран
	проектируемая КЛ-бкВ на деревянных опорах
	проектируемые откосы

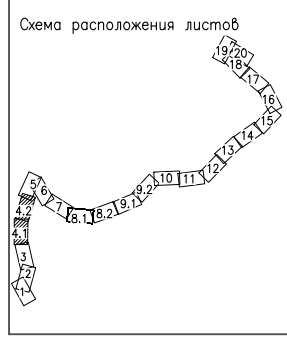
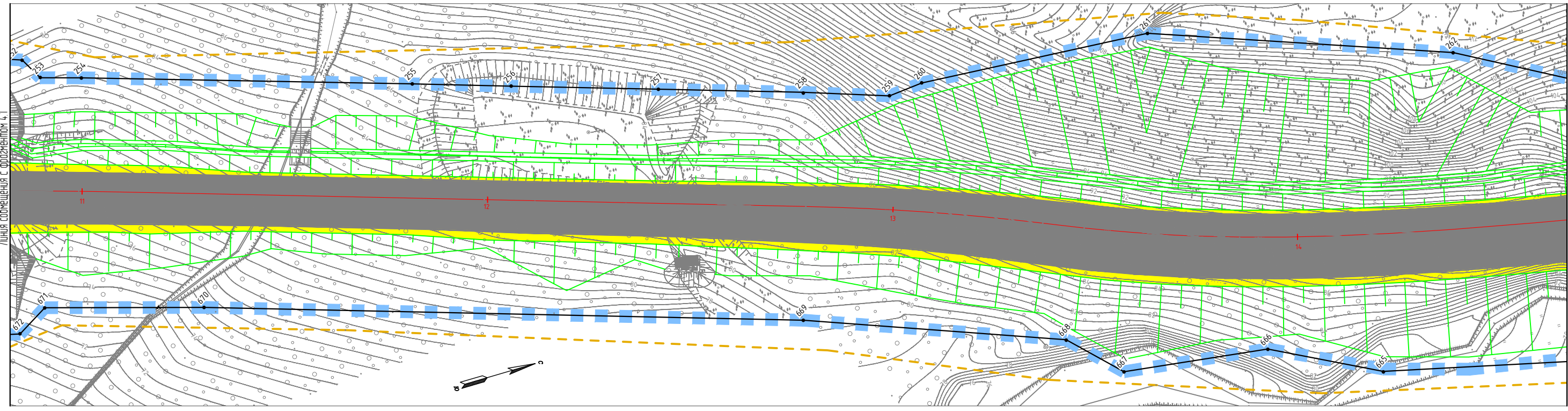
МКУ «Служба автомобильных дорог Петропавловск-Камчатского городского округа»					
«Объездная дорога от Петропавловского шоссе до жилого района Северо-Восток. 1 этап – от Петропавловского шоссе до ул. Солнечная»					
Изм.	Кол.уч.	Лист	№ док.	Подп.	Дата
Разраб.		Харисова Л.Я.			10.19
Проверил		Адиева Л.В.			10.19
ГИП		Давлетбаев А.Ф.			10.19
Чертеж красных линий, чертеж границ зон планируемого размещения линейных объектов, чертеж границ зон планируемого размещения линейных объектов, подлежащих переносу (перестройству) из зон планируемого размещения линейных объектов					
Стадия		Лист	Листов		
ПП		3	20		
Раздел 1.1 "Проект планировки территории. Графическая часть"					



Линия соприкосновения с листом 3

Линия соприкосновения с листом 4

Линия соприкосновения с листом 5



Условные обозначения границ:	
	границы зоны планируемого размещения линейного объекта
	устанавливаемые красные линии
	поворотные точки устанавливаемых красных линий, зоны планируемого размещения линейного объекта
	границы территории, в отношении которой осуществляется подготовка проекта планировки
	ось проектируемой трассы
	границы зоны планируемого размещения временных зданий и сооружений
	границы зон планируемого размещения линейных объектов, подлежащих переносу (перестройству) из зон планируемого размещения линейных объектов
	поворотные точки границ зон планируемого размещения временных зданий и сооружений, линейных объектов, подлежащих переносу (перестройству) из зон планируемого размещения линейных объектов
	границы охранных зон проектируемых КЛ-6кВ, проложенная в земле, КЛ-6кВ на деревянных опорах
	границы охранных зон проектируемых кабеля связи, проложенного в земле, кабельной канализации
	границы санитарно-защитной полосы проектируемых водопровода, канализации

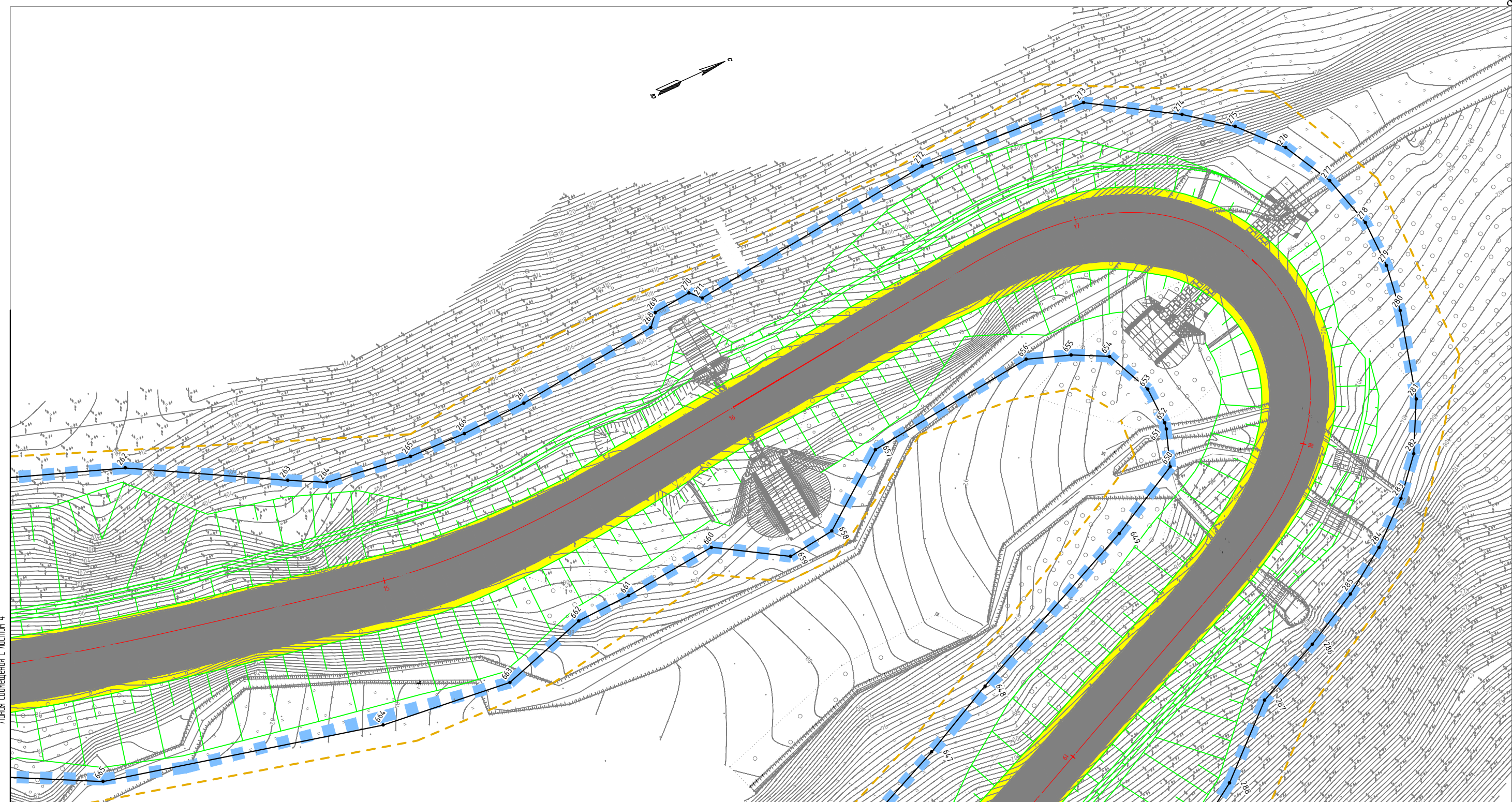
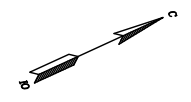
Условные обозначения:	
	проезжая часть автомобильной дороги
	автостанции
	тротуар
	обочина
	проектируемый водопровод
	проектируемая канализация
	проектируемая КЛ-6кВ, проложенная в земле
	проектируемый кабель связи, проложенный в земле
	проектируемая кабельная канализация связи
	проектируемый шумозащитный экран
	проектируемая КЛ-6кВ на деревянных опорах
	проектируемые откосы

Изм.	Кол.уч.	Лист	№ док.	Подп.	Дата
Разраб.					
Проверил					
ГИП					

**МКУ «Служба автомобильных дорог
Петропавловск-Камчатского городского округа»**

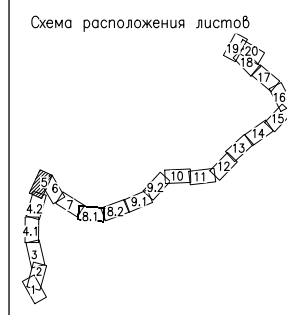
**«Объездная дорога от Петропавловского шоссе до
жилого района Северо-Восток. 1 этап – от
Петропавловского шоссе до ул. Солнечная»**

Изм.	Кол.уч.	Лист	№ док.	Подп.	Дата	Стадия	Лист	Листов	
Разраб.						Чертеж красных линий, чертёж границ зон планируемого размещения линейных объектов, чертёж границ зон планируемого размещения линейных объектов, подлежащих переносу (перестройству) из зон планируемого размещения линейных объектов	ПП	4	20
Проверил									
ГИП						Раздел 1.1 "Проект планировки территории. Графическая часть"			



Линия сообщения с листом 4

Линия сообщения с листом 6



Условные обозначения границ:	
	границы зоны планируемого размещения линейного объекта
	устанавливаемые красные линии
	поворотные точки устанавливаемых красных линий, зоны планируемого размещения линейного объекта
	границы территории, в отношении которой осуществляется подготовка проекта планировки
	ось проектируемой трассы
	границы зоны планируемого размещения временных зданий и сооружений
	границы зон планируемого размещения линейных объектов, подлежащих переносу (переустройству) из зон планируемого размещения линейных объектов
	поворотные точки границ зон планируемого размещения временных зданий и сооружений, линейных объектов, подлежащих переносу (переустройству) из зон планируемого размещения линейных объектов
	границы охранных зон проектируемых КЛ-6кВ, проложенная в земле, КЛ-6кВ на деревянных опорах
	границы охранных зон проектируемых кабеля связи, проложенного в земле, кабельной канализации
	границы санитарно-защитной полосы проектируемых водопровода, канализации

Условные обозначения:	
	проезжая часть автомобильной дороги
	автобусные остановки
	тротуар
	обочина
	проектируемый водопровод
	проектируемая канализация
	проектируемая КЛ-6кВ, проложенная в земле
	проектируемый кабель связи, проложенный в земле
	проектируемая кабельная канализация связи
	проектируемый шумозащитный экран
	проектируемая КЛ-6кВ на деревянных опорах
	проектируемые откосы

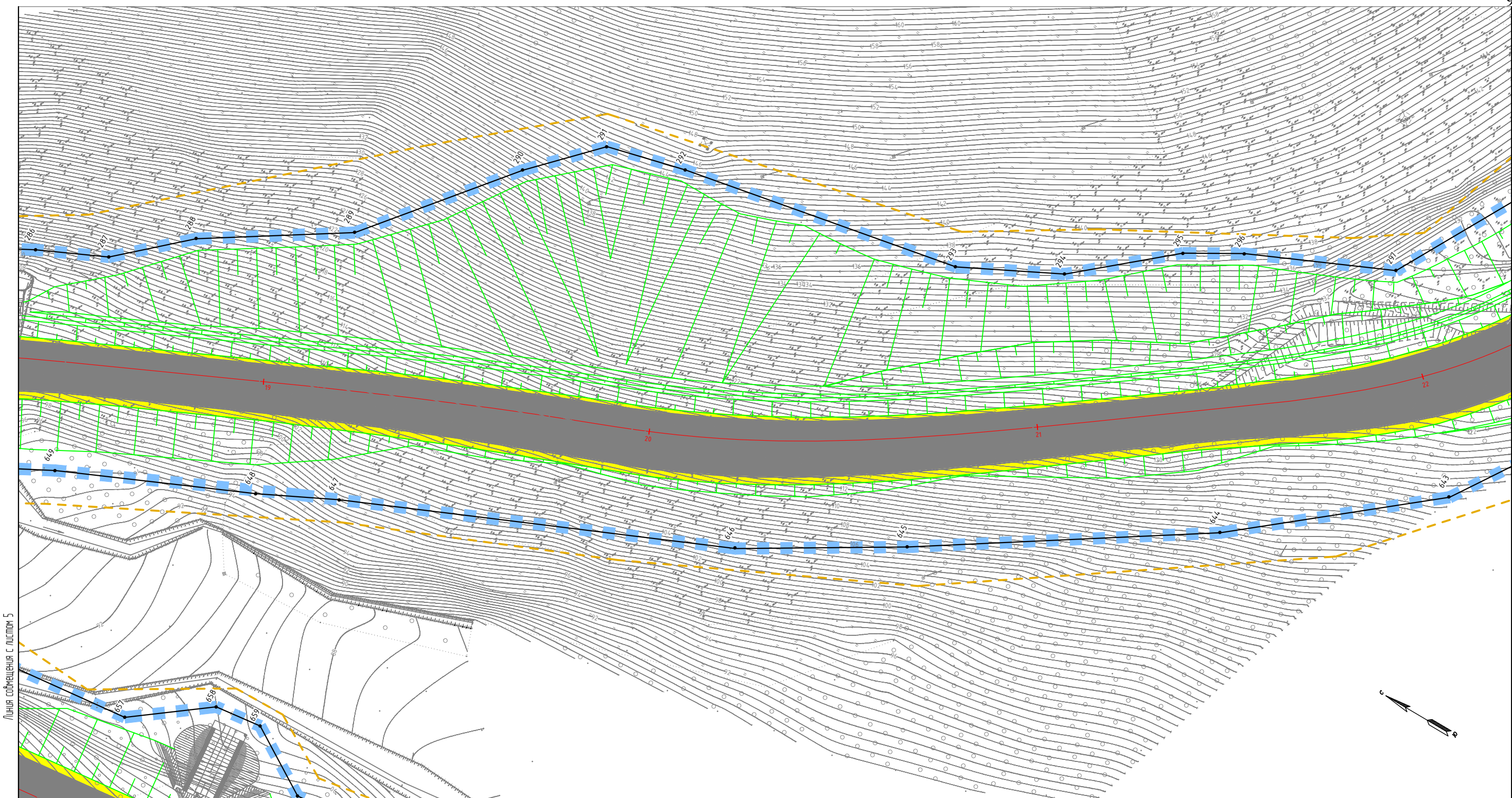
Изм.	Кол.уч.	Лист	№ док.	Подп.	Дата
Разраб.		Харисова Л.Я.			10.19
Проверил		Адиева Л.В.			10.19
ГИП		Давлетбаев А.Ф.			10.19

**МКУ «Служба автомобильных дорог
Петропавловск-Камчатского городского округа»**

**«Объездная дорога от Петропавловского шоссе до
жилого района Северо-Восток. 1 этап – от
Петропавловского шоссе до ул. Солнечная»**

Чертеж красных линий, чертёж границ зон планируемого размещения линейных объектов, чертёж границ зон планируемого размещения линейных объектов, подлежащих переносу (переустройству) из зон планируемого размещения линейных объектов	Стадия	Лист	Листов
	ПП	5	20

Раздел 1.1 "Проект планировки территории. Графическая часть"



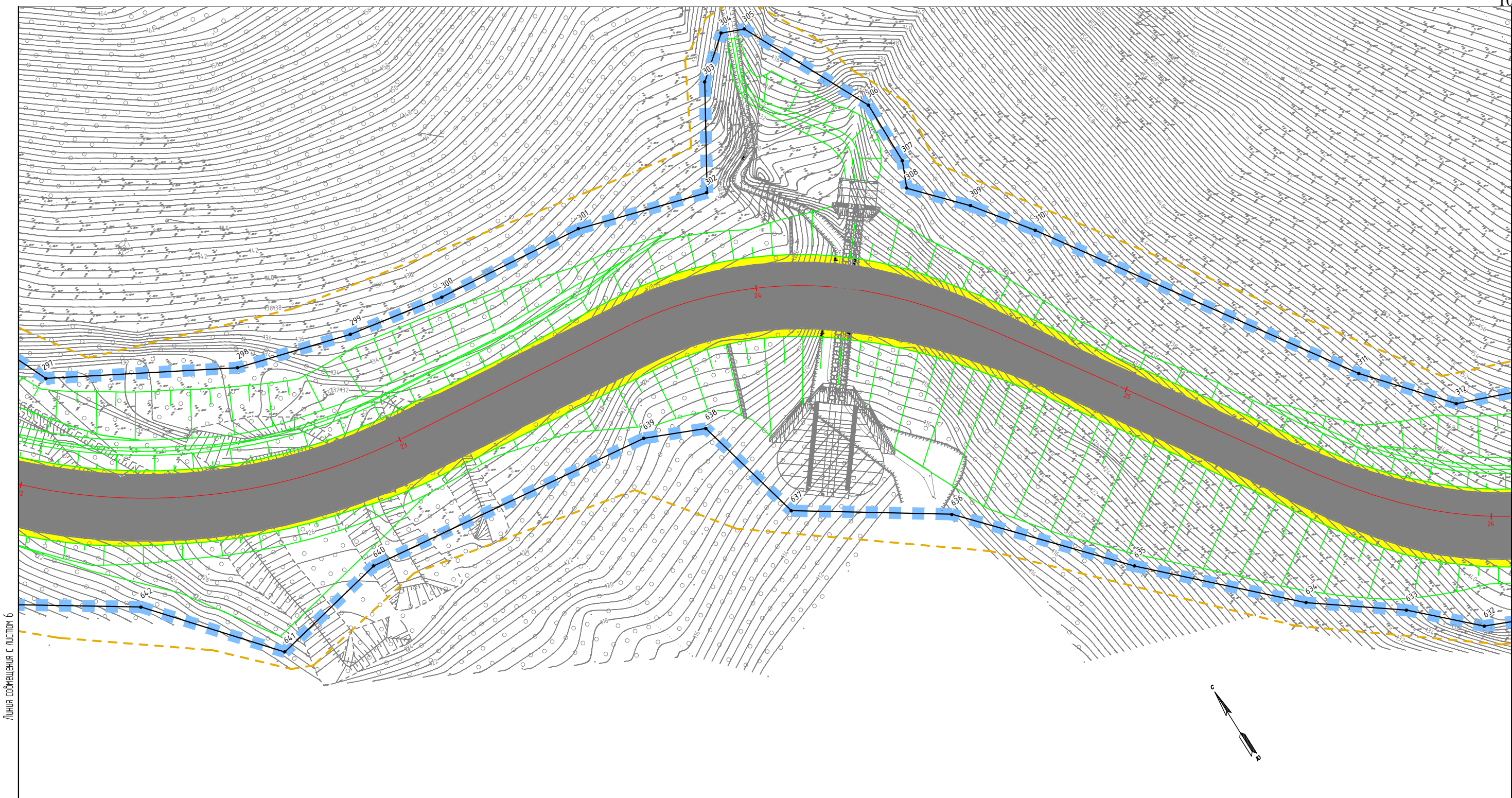
Линия соприкосновения с листом 5



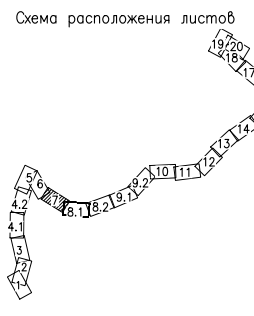
Условные обозначения границ:	
	границы зоны планируемого размещения линейного объекта
	устанавливаемые красные линии
	поворотные точки устанавливаемых красных линий, зоны планируемого размещения линейного объекта
	границы территории, в отношении которой осуществляется подготовка проекта планировки
	ось проектируемой трассы
	границы зоны планируемого размещения временных зданий и сооружений
	границы зон планируемого размещения линейных объектов, подлежащих переносу (перестройству) из зон планируемого размещения линейных объектов
	поворотные точки границ зон планируемого размещения временных зданий и сооружений, линейных объектов, подлежащих переносу (перестройству) из зон планируемого размещения линейных объектов
	границы охранных зон проектируемых КЛ-6кВ, проложенная в земле, КЛ-6кВ на деревянных опорах
	границы охранных зон проектируемых кабеля связи, проложенного в земле, кабельной канализации
	границы санитарно-защитной полосы проектируемых водопровода, канализации

Условные обозначения:	
	проезжая часть автомобильной дороги
	автотбусные остановки
	тротуар
	обочина
	проектируемый водопровод
	проектируемая канализация
	проектируемая КЛ-6кВ, проложенная в земле
	проектируемый кабель связи, проложенный в земле
	проектируемая кабельная канализация связи
	проектируемый шумозащитный экран
	проектируемая КЛ-6кВ на деревянных опорах
	проектируемые откосы

МКУ «Служба автомобильных дорог Петропавловск-Камчатского городского округа»					
«Объездная дорога от Петропавловского шоссе до жилого района Северо-Восток. 1 этап - от Петропавловского шоссе до ул. Солнечная»					
Изм.	Кол.ч.	Лист	№ док.	Подп.	Дата
Разраб.		Харисова Л.Я.			10.19
Проверил		Адиева Л.В.			10.19
ГИП		Давлетбаев А.Ф.			10.19
Чертеж красных линий, чертёж границ зон планируемого размещения линейных объектов, чертёж границ зон планируемого размещения линейных объектов, подлежащих переносу (перестройству) из зон планируемого размещения линейных объектов					
		Стадия	Лист	Листов	
		ПП	6	20	
Раздел 1.1 "Проект планировки территории. Графическая часть"					



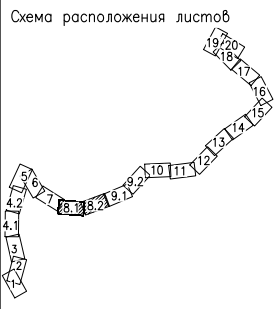
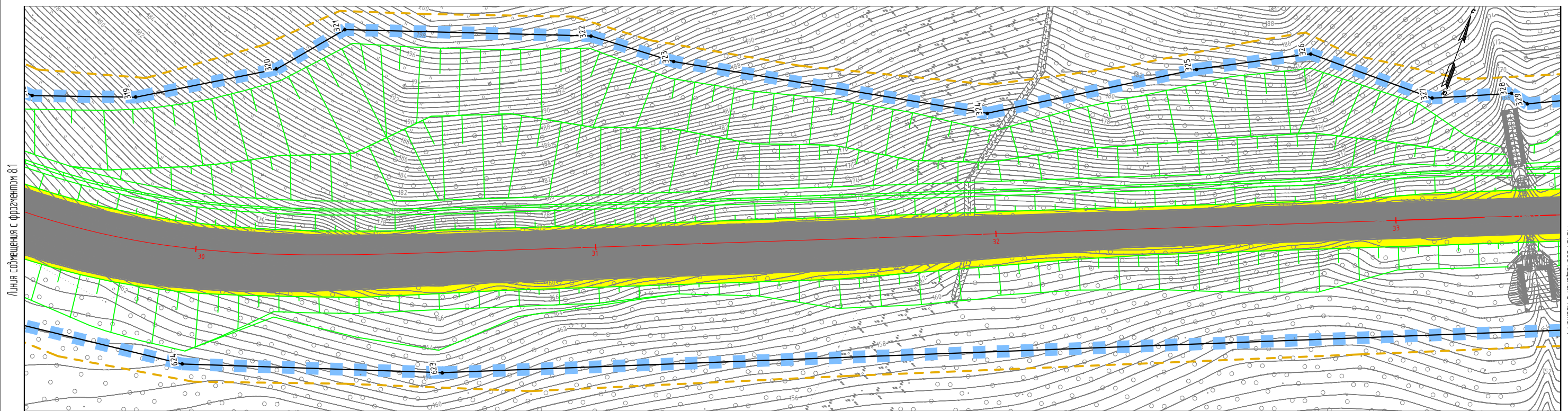
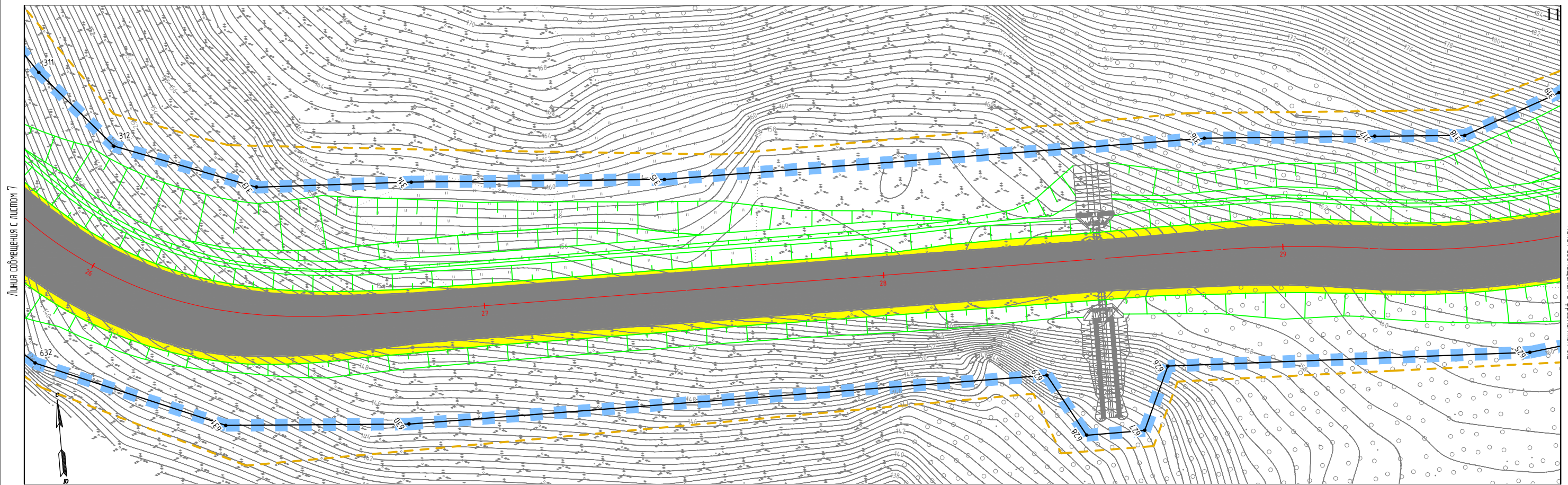
Линия сообщения с листом 6



Условные обозначения границ:	
	границы зоны планируемого размещения линейного объекта
	устанавливаемые красные линии
	поворотные точки устанавливаемых красных линий, зоны планируемого размещения линейного объекта
	границы территории, в отношении которой осуществляется подготовка проекта планировки
	ось проектируемой трассы
	границы зоны планируемого размещения временных зданий и сооружений
	границы зон планируемого размещения линейных объектов, подлежащих переносу (перестройству) из зон планируемого размещения линейных объектов
	поворотные точки границ зон планируемого размещения временных зданий и сооружений, линейных объектов, подлежащих переносу (перестройству) из зон планируемого размещения линейных объектов
	границы охранных зон проектируемых КЛ-6кВ, проложенная в земле, КЛ-6кВ на деревянных опорах
	границы охранных зон проектируемых кабеля связи, проложенного в земле, кабельной канализации
	границы санитарно-защитной полосы проектируемых водопровода, канализации

Условные обозначения:	
	проезжая часть автомобильной дороги
	автобусные остановки
	тротуар
	обочина
	проектируемый водопровод
	проектируемая канализация
	проектируемая КЛ-6кВ, проложенная в земле
	проектируемый кабель связи, проложенный в земле
	проектируемая кабельная канализация связи
	проектируемый шумозащитный экран
	проектируемая КЛ-6кВ на деревянных опорах
	проектируемые откосы

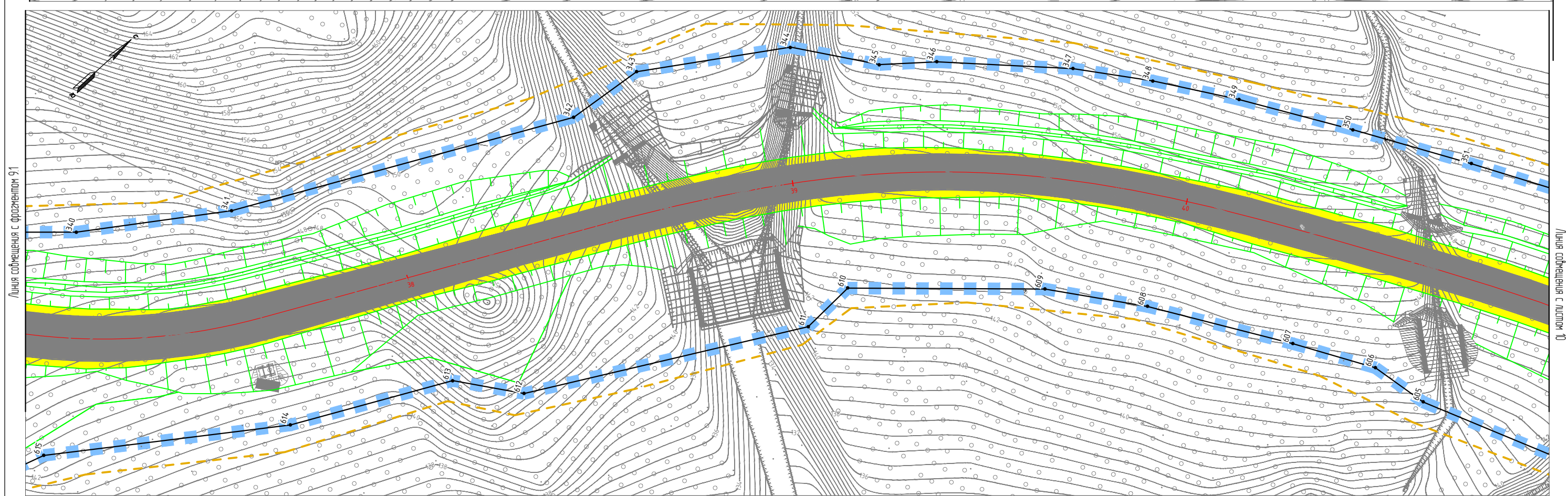
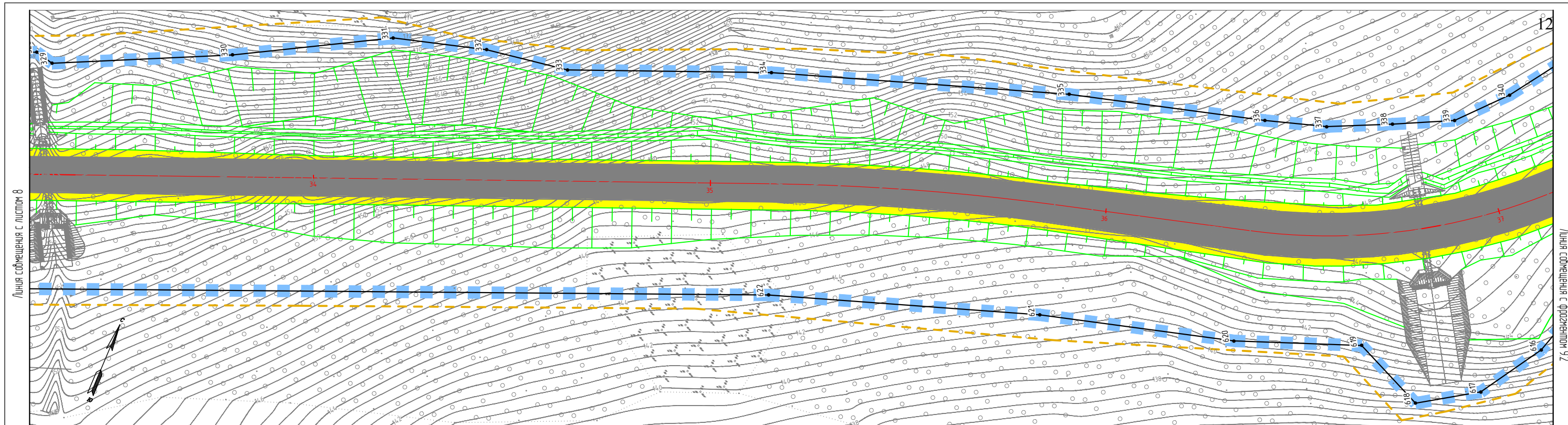
МКУ «Служба автомобильных дорог Петропавловск-Камчатского городского округа»					
«Объездная дорога от Петропавловского шоссе до жилого района Северо-Восток. 1 этап - от Петропавловского шоссе до ул. Солнечная»					
Изм.	Кол.уч.	Лист	№ док.	Подп.	Дата
Разраб.		Харисова Л.Я.			10.19
Проверил		Адиева Л.В.			10.19
ГИП		Давлетбаев А.Ф.			10.19
Чертеж красных линий, чертеж границ зон планируемого размещения линейных объектов, чертеж границ зон планируемого размещения линейных объектов, подлежащих переносу (перестройству) из зон планируемого размещения линейных объектов					
Стадия		Лист	Листов		
ПП		7	20		
Раздел 1.1 "Проект планировки территории. Графическая часть"					



Условные обозначения границ:	
	границы зоны планируемого размещения линейного объекта
	устанавливаемые красные линии
	поворотные точки устанавливаемых красных линий, зоны планируемого размещения линейного объекта
	границы территории, в отношении которой осуществляется подготовка проекта планировки
	ось проектируемой трассы
	границы зоны планируемого размещения временных зданий и сооружений
	границы зон планируемого размещения линейных объектов, подлежащих переносу (перестройству) из зон планируемого размещения линейных объектов
	поворотные точки границ зон планируемого размещения временных зданий и сооружений, линейных объектов, подлежащих переносу (перестройству) из зон планируемого размещения линейных объектов
	границы охранных зон проектируемых КЛ-6кВ, проложенная в земле, КЛ-6кВ на деревянных опорах
	границы охранных зон проектируемых кабеля связи, проложенного в земле, кабельной канализации
	границы санитарно-защитной полосы проектируемых водопровода, канализации

Условные обозначения:	
	проезжая часть автомобильной дороги
	автобусные остановки
	тротуар
	обочина
	проектируемый водопровод
	проектируемая канализация
	проектируемая КЛ-6кВ, проложенная в земле
	проектируемый кабель связи, проложенный в земле
	проектируемая кабельная канализация связи
	проектируемый шумозащитный экран
	проектируемая КЛ-6кВ на деревянных опорах
	проектируемые откосы

МКУ «Служба автомобильных дорог Петропавловск-Камчатского городского округа»					
«Объездная дорога от Петропавловского шоссе до жилого района Северо-Восток. 1 этап – от Петропавловского шоссе до ул. Солнечная»					
Изм.	Кол.уч.	Лист	№ док.	Подп.	Дата
Разраб.		Харисова Л.Я.			10.19
Проверил		Адиева Л.В.			10.19
ГИП		Давлетбаев А.Ф.			10.19
Чертеж красных линий, чертёж границ зон планируемого размещения линейных объектов, чертёж границ зон планируемого размещения линейных объектов, подлежащих переносу (перестройству) из зон планируемого размещения линейных объектов					
Стадия		Лист	Листов		
ПП		8	20		
Раздел 1.1 "Проект планировки территории. Графическая часть"					



Условные обозначения границ:	
	границы зоны планируемого размещения линейного объекта
	устанавливаемые красные линии
	поворотные точки устанавливаемых красных линий, зоны планируемого размещения линейного объекта
	границы территории, в отношении которой осуществляется подготовка проекта планировки
	ось проектируемой трассы
	границы зоны планируемого размещения временных зданий и сооружений
	границы зон планируемого размещения линейных объектов, подлежащих переносу (перестройству) из зон планируемого размещения линейных объектов
	поворотные точки границ зон планируемого размещения временных зданий и сооружений, линейных объектов, подлежащих переносу (перестройству) из зон планируемого размещения линейных объектов
	границы охранных зон проектируемых КЛ-6кВ, проложенная в земле, КЛ-6кВ на деревянных опорах
	границы охранных зон проектируемых кабеля связи, проложенного в земле, кабельной канализации
	границы санитарно-защитной полосы проектируемых водопровода, канализации

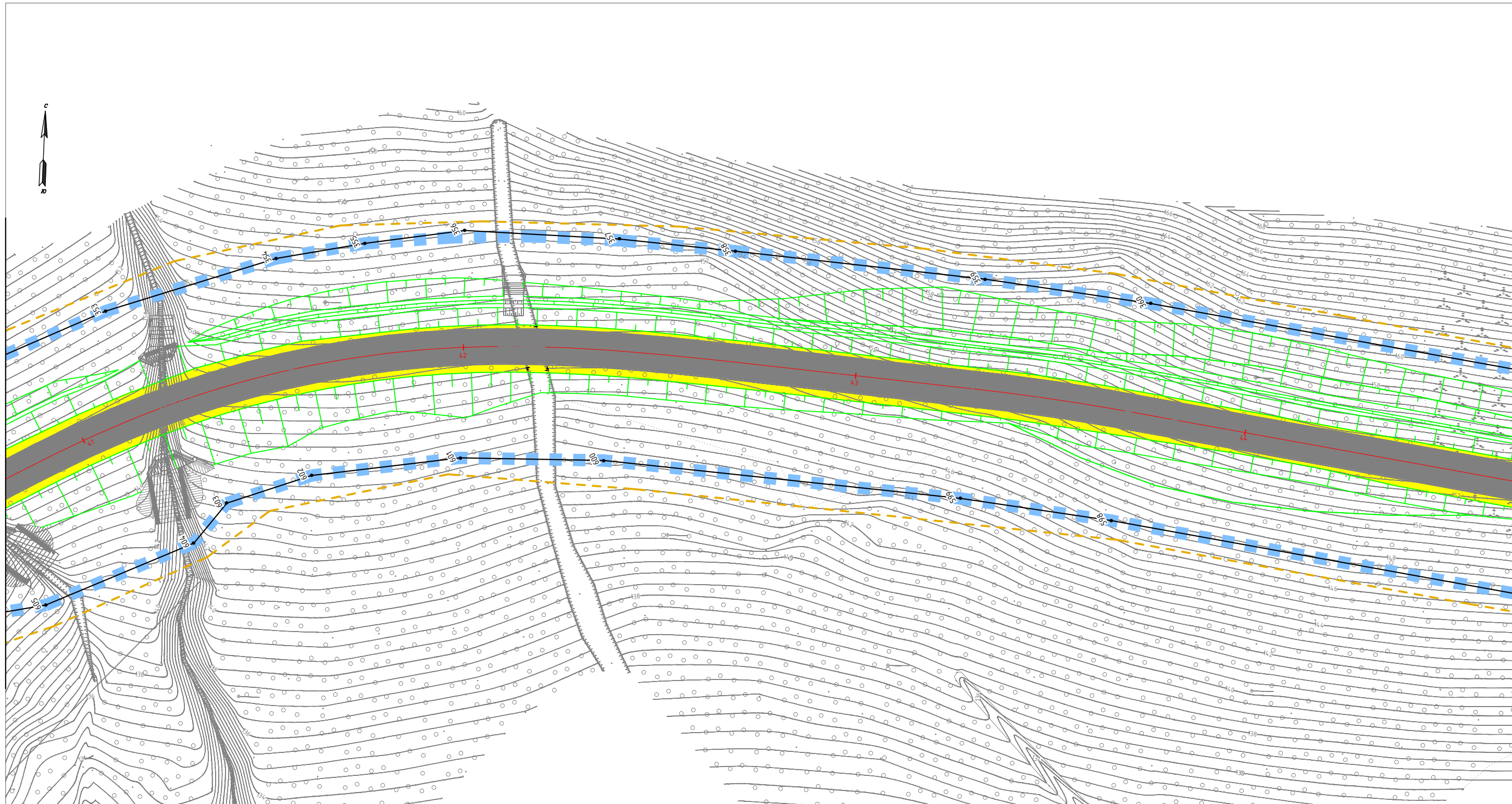
Условные обозначения:	
	проезжая часть автомобильной дороги
	автобусные остановки
	тротуар
	обочина
	проектируемый водопровод
	проектируемая канализация
	проектируемая КЛ-6кВ, проложенная в земле
	проектируемый кабель связи, проложенный в земле
	проектируемая кабельная канализация связи
	проектируемый шумозащитный экран
	проектируемая КЛ-6кВ на деревянных опорах
	проектируемые откосы

Изм.	Кол.уч.	Лист	№ док.	Подп.	Дата
Разраб.		Харисова Л.Я.			10.19
Проверил		Адиева Л.В.			10.19
ГИП		Давлетбаев А.Ф.			10.19

**МКУ «Служба автомобильных дорог
Петропавловск-Камчатского городского округа»**

**«Объездная дорога от Петропавловского шоссе до
жилого района Северо-Восток. 1 этап – от
Петропавловского шоссе до ул. Солнечная»**

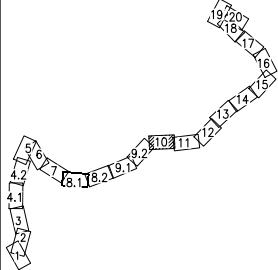
Изм.	Кол.уч.	Лист	№ док.	Подп.	Дата	Стадия	Лист	Листов	
Разраб.		Харисова Л.Я.			10.19	Чертеж красных линий, чертеж границ зон планируемого размещения линейных объектов, чертеж границ зон планируемого размещения линейных объектов, подлежащих переносу (перестройству) из зон планируемого размещения линейных объектов	ПП	9	20
Проверил		Адиева Л.В.			10.19				
ГИП						Раздел 1.1 «Проект планировки территории. Графическая часть»			



Линия соприкосновения с листом 9

Линия соприкосновения с листом 11

Схема расположения листов



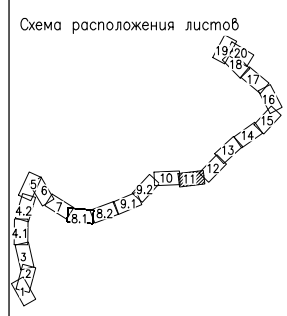
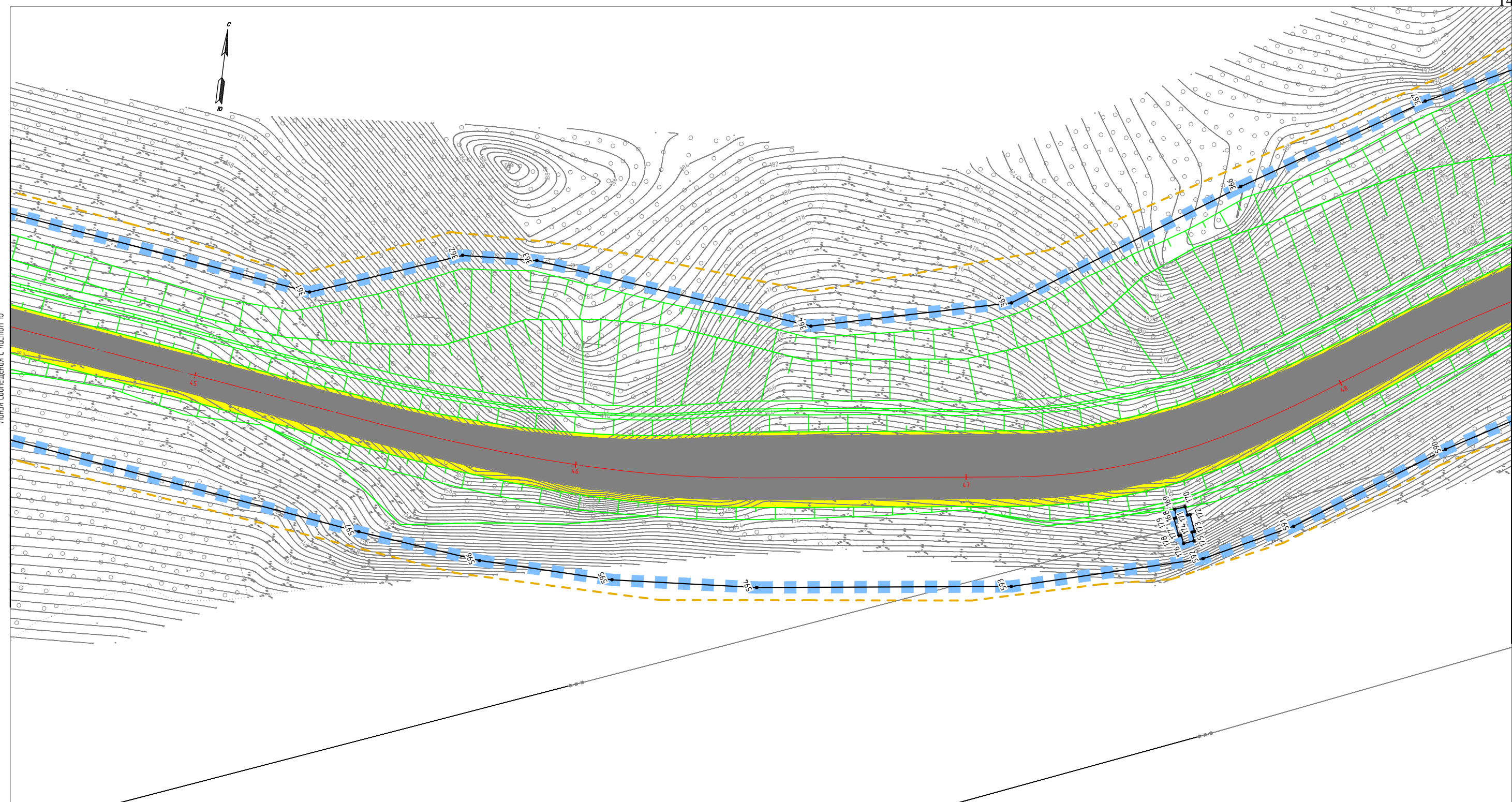
Условные обозначения границ:	
	границы зоны планируемого размещения линейного объекта
	устанавливаемые красные линии
	поворотные точки устанавливаемых красных линий, зоны планируемого размещения линейного объекта
	границы территории, в отношении которой осуществляется подготовка проекта планировки
	ось проектируемой трассы
	границы зоны планируемого размещения временных зданий и сооружений
	границы зон планируемого размещения линейных объектов, подлежащих переносу (переустройству) из зон планируемого размещения линейных объектов
	поворотные точки границ зон планируемого размещения временных зданий и сооружений, линейных объектов, подлежащих переносу (переустройству) из зон планируемого размещения линейных объектов
	границы охранных зон проектируемых КЛ-6кВ, проложенная в земле, КЛ-6кВ на деревянных опорах
	границы охранных зон проектируемых кабеля связи, проложенного в земле, кабельной канализации
	границы санитарно-защитной полосы проектируемых водопровода, канализации

Условные обозначения:	
	проезжая часть автомобильной дороги
	обтосные остановки
	тропуар
	обочина
	проектируемый водопровод
	проектируемая канализация
	проектируемая КЛ-6кВ, проложенная в земле
	проектируемый кабель связи, проложенный в земле
	проектируемая кабельная канализация связи
	проектируемый шумозащитный экран
	проектируемая КЛ-6кВ на деревянных опорах
	проектируемые откосы

Изм.	Кол.уч.	Лист	№ док.	Подп.	Дата	МКУ «Служба автомобильных дорог Петропавловск-Камчатского городского округа»		
						«Объездная дорога от Петропавловского шоссе до жилого района Северо-Восток. 1 этап - от Петропавловского шоссе до ул. Солнечная»		
Разраб.	Харисова Л.Я.		10.19	Чертёж красных линий, чертёж границ зон планируемого размещения линейных объектов, чертёж границ зон планируемого размещения линейных объектов, подлежащих переносу (переустройству) из зон планируемого размещения линейных объектов		Стадия	Лист	Листов
Проверил	Адиева Л.В.		10.19			ПП	10	20
ГИП	Давлетбаев А.Ф.		10.19	Раздел 1.1 «Проект планировки территории. Графическая часть»				

Линия со смещением с листом 10

Линия со смещением с листом 12



Условные обозначения границ:	
	границы зоны планируемого размещения линейного объекта
	устанавливаемые красные линии
	поворотные точки устанавливаемых красных линий, зоны планируемого размещения линейного объекта
	границы территории, в отношении которой осуществляется подготовка проекта планировки
	ось проектируемой трассы
	границы зоны планируемого размещения временных зданий и сооружений
	границы зон планируемого размещения линейных объектов, подлежащих переносу (переустройству) из зон планируемого размещения линейных объектов
	поворотные точки границ зон планируемого размещения временных зданий и сооружений, линейных объектов, подлежащих переносу (переустройству) из зон планируемого размещения линейных объектов
	границы охранных зон проектируемых КЛ-6кВ, проложенная в земле, КЛ-6кВ на деревянных опорах
	границы охранных зон проектируемых кабеля связи, проложенного в земле, кабельной канализации
	границы санитарно-защитной полосы проектируемых водопровода, канализации

Условные обозначения:	
	проезжая часть автомобильной дороги
	автобусные остановки
	тротуар
	обочина
	проектируемый водопровод
	проектируемая канализация
	проектируемая КЛ-6кВ, проложенная в земле
	проектируемый кабель связи, проложенный в земле
	проектируемая кабельная канализация связи
	проектируемый шумозащитный экран
	проектируемая КЛ-6кВ на деревянных опорах
	проектируемые откосы

Изм.	Кол.уч.	Лист	№ док.	Подп.	Дата
Разраб.		Харисова Л.Я.			10.19
Проверил		Адиева Л.В.			10.19
ГИП		Давлетбаев А.Ф.			10.19

МКУ «Служба автомобильных дорог
Петропавловск-Камчатского городского округа»

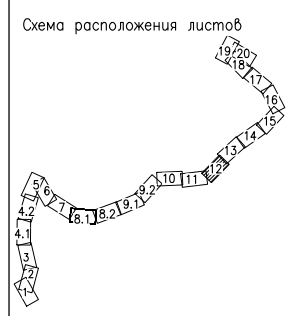
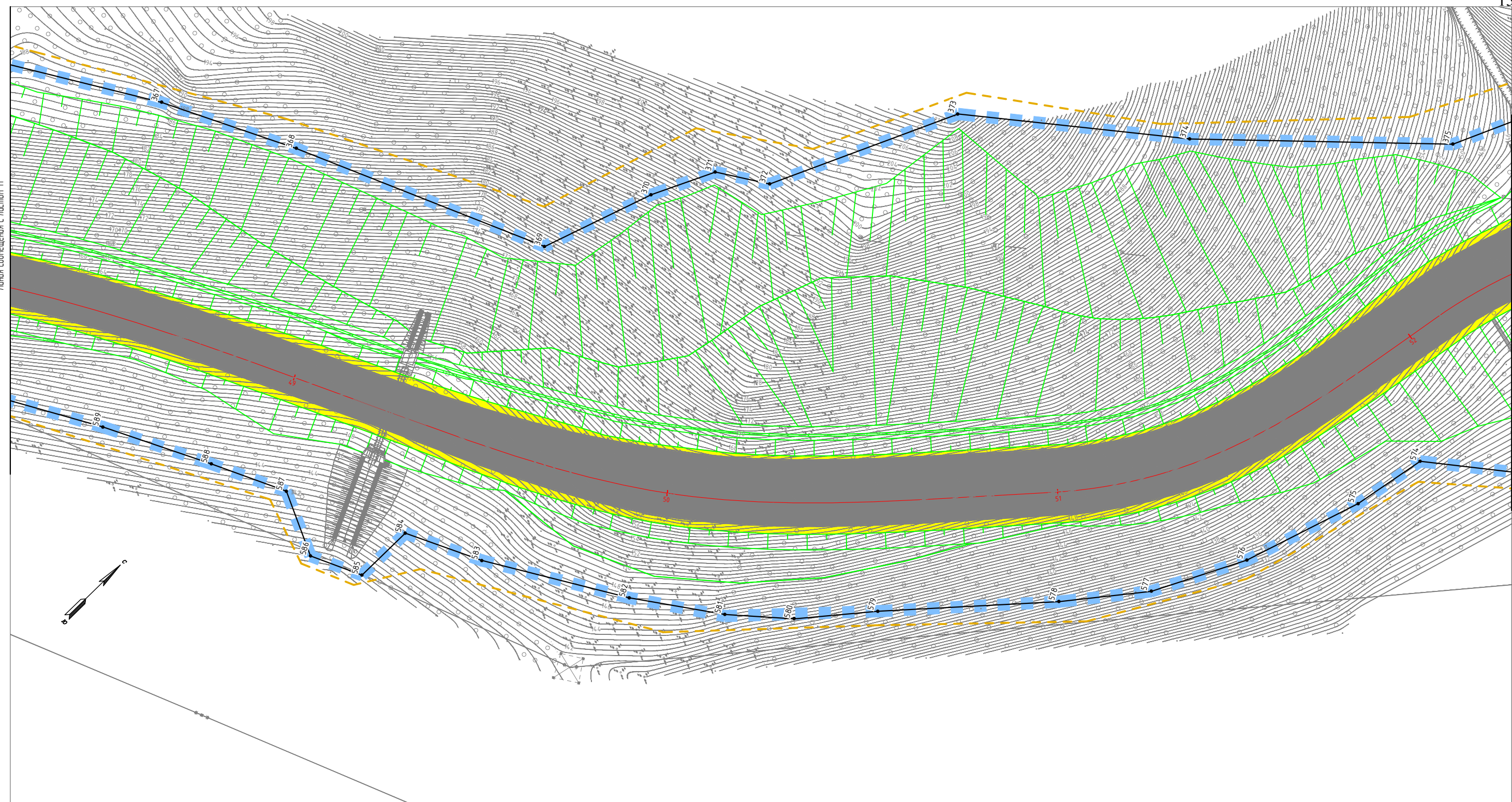
«Объездная дорога от Петропавловского шоссе до
жилого района Северо-Восток. 1 этап - от
Петропавловского шоссе до ул. Солнечная»

Изм.	Кол.уч.	Лист	№ док.	Подп.	Дата	Стадия	Лист	Листов	
						Чертёж красных линий, чертёж границ зон планируемого размещения линейных объектов, чертёж границ зон планируемого размещения линейных объектов, подлежащих переносу (переустройству) из зон планируемого размещения линейных объектов	ПП	11	20

Раздел 1.1 "Проект планировки территории. Графическая часть"

Линия соприкосновения с листом 11

Линия соприкосновения с листом 13



Условные обозначения границ:	
	границы зоны планируемого размещения линейного объекта
	устанавливаемые красные линии
	поворотные точки устанавливаемых красных линий, зоны планируемого размещения линейного объекта
	границы территории, в отношении которой осуществляется подготовка проекта планировки
	ось проектируемой трассы
	границы зоны планируемого размещения временных зданий и сооружений
	границы зон планируемого размещения линейных объектов, подлежащих переносу (переустройству) из зон планируемого размещения линейных объектов
	поворотные точки границ зон планируемого размещения временных зданий и сооружений, линейных объектов, подлежащих переносу (переустройству) из зон планируемого размещения линейных объектов
	границы охранных зон проектируемых КЛ-6кВ, проложенная в земле, КЛ-6кВ на деревянных опорах
	границы охранных зон проектируемых кабеля связи, проложенного в земле, кабельной канализации
	границы санитарно-защитной полосы проектируемых водопровода, канализации

Условные обозначения:	
	проезжая часть автомобильной дороги
	автобусные остановки
	тротуар
	обочина
	проектируемый водопровод
	проектируемая канализация
	проектируемая КЛ-6кВ, проложенная в земле
	проектируемый кабель связи, проложенный в земле
	проектируемая кабельная канализация связи
	проектируемый шумозащитный экран
	проектируемая КЛ-6кВ на деревянных опорах
	проектируемые откосы

Изм.	Кол.уч.	Лист	№ док.	Подп.	Дата
Разраб.		Харисова Л.Я.			10.19
Проверил		Адиева Л.В.			10.19
ГИП		Давлетбаев А.Ф.			10.19

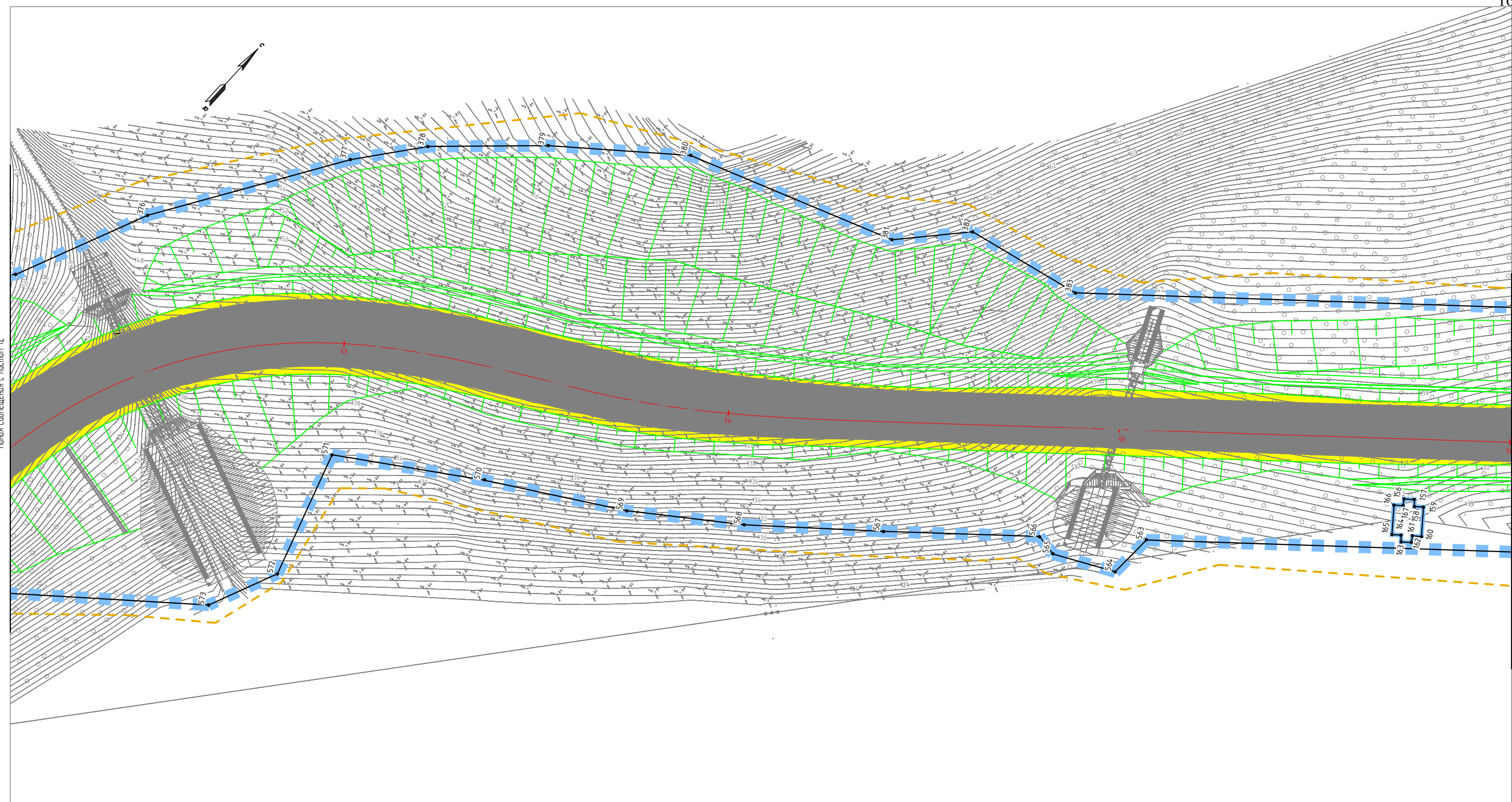
МКУ «Служба автомобильных дорог
Петропавловск-Камчатского городского округа»

«Объездная дорога от Петропавловского шоссе до
жилого района Северо-Восток. 1 этап - от
Петропавловского шоссе до ул. Солнечная»

Изм.	Кол.уч.	Лист	№ док.	Подп.	Дата	Стадия	Лист	Листов	
						Чертёж красных линий, чертёж границ зон планируемого размещения линейных объектов, чертёж границ зон планируемого размещения линейных объектов, подлежащих переносу (переустройству) из зон планируемого размещения линейных объектов	ПП	12	20
						Раздел 1.1 "Проект планировки территории. Графическая часть"			

Линия смещения с листом 12

Линия смещения с листом 17



Условные обозначения границ:	
	границы зоны планируемого размещения линейного объекта
	устанавливаемые красные линии
	поворотные точки устанавливаемых красных линий, зоны планируемого размещения линейного объекта
	границы территории, в отношении которой осуществляется подготовка проекта планировки
	ось проектируемой трассы
	границы зоны планируемого размещения временных зданий и сооружений
	границы зон планируемого размещения линейных объектов, подлежащих переносу (перестройству) из зон планируемого размещения линейных объектов
	поворотные точки границ зон планируемого размещения временных зданий и сооружений, линейных объектов, подлежащих переносу (перестройству) из зон планируемого размещения линейных объектов
	границы охранных зон проектируемых КЛ-6кВ, проложенная в земле, КЛ-6кВ на деревянных опорах
	границы охранных зон проектируемых кабеля связи, проложенного в земле, кабельной канализации
	границы санитарно-защитной полосы проектируемых водопровода, канализации

Условные обозначения:	
	проезжая часть автомобильной дороги
	автобусные остановки
	тротуар
	обочина
	проектируемый водопровод
	проектируемая канализация
	проектируемая КЛ-6кВ, проложенная в земле
	проектируемый кабель связи, проложенный в земле
	проектируемая кабельная канализация связи
	проектируемый шумозащитный экран
	проектируемая КЛ-6кВ на деревянных опорах
	проектируемые откосы

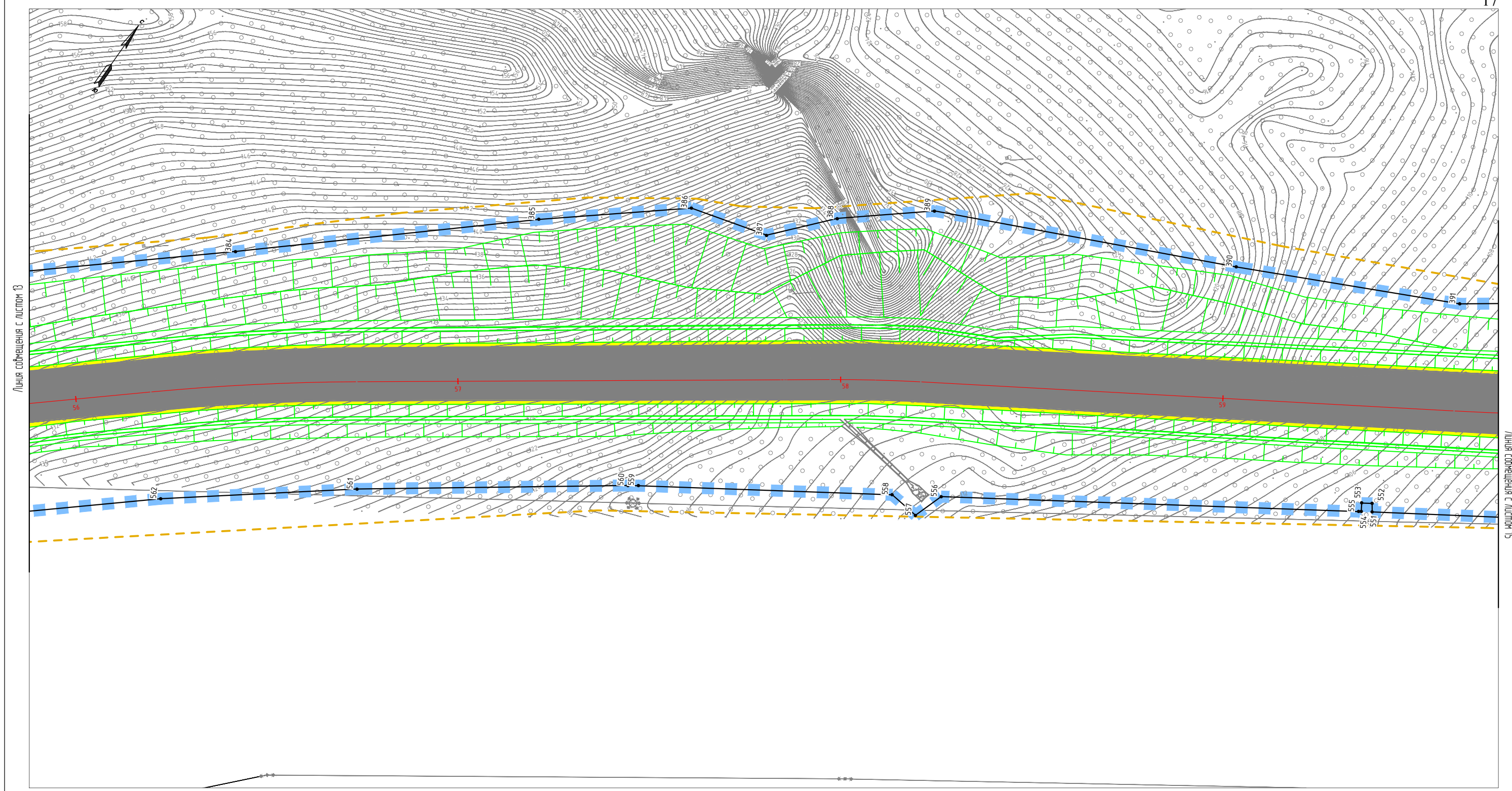
Изм.	Кол.уч.	Лист	№ док.	Подп.	Дата
Разраб.		Харисова Л.Я.			10.19
Проверил		Адиева Л.В.			10.19
ГИП		Давлетбаев А.Ф.			10.19

**МКУ «Служба автомобильных дорог
Петропавловск-Камчатского городского округа»**

**«Объездная дорога от Петропавловского шоссе до
жилого района Северо-Восток. 1 этап – от
Петропавловского шоссе до ул. Солнечная»**

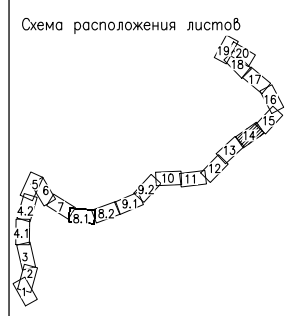
Чертёж красных линий, чертёж границ зон планируемого размещения линейных объектов, чертёж границ зон планируемого размещения линейных объектов, подлежащих переносу (перестройству) из зон планируемого размещения линейных объектов	Стадия	Лист	Листов
	ПП	13	20

Раздел 1.1 "Проект планировки территории. Графическая часть"



Линия соприкосновения с листом 13

Линия соприкосновения с листом 15



Условные обозначения границ:	
	границы зоны планируемого размещения линейного объекта
	устанавливаемые красные линии
	поворотные точки устанавливаемых красных линий, зоны планируемого размещения линейного объекта
	границы территории, в отношении которой осуществляется подготовка проекта планировки
	ось проектируемой трассы
	границы зоны планируемого размещения временных зданий и сооружений
	границы зон планируемого размещения линейных объектов, подлежащих переносу (перестройству) из зон планируемого размещения линейных объектов
	поворотные точки границ зон планируемого размещения временных зданий и сооружений, линейных объектов, подлежащих переносу (перестройству) из зон планируемого размещения линейных объектов
	границы охранных зон проектируемых КЛ-6кВ, проложенная в земле, КЛ-6кВ на деревянных опорах
	границы охранных зон проектируемых кабеля связи, проложенного в земле, кабельной канализации
	границы санитарно-защитной полосы проектируемых водопровода, канализации

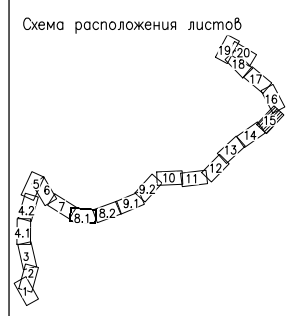
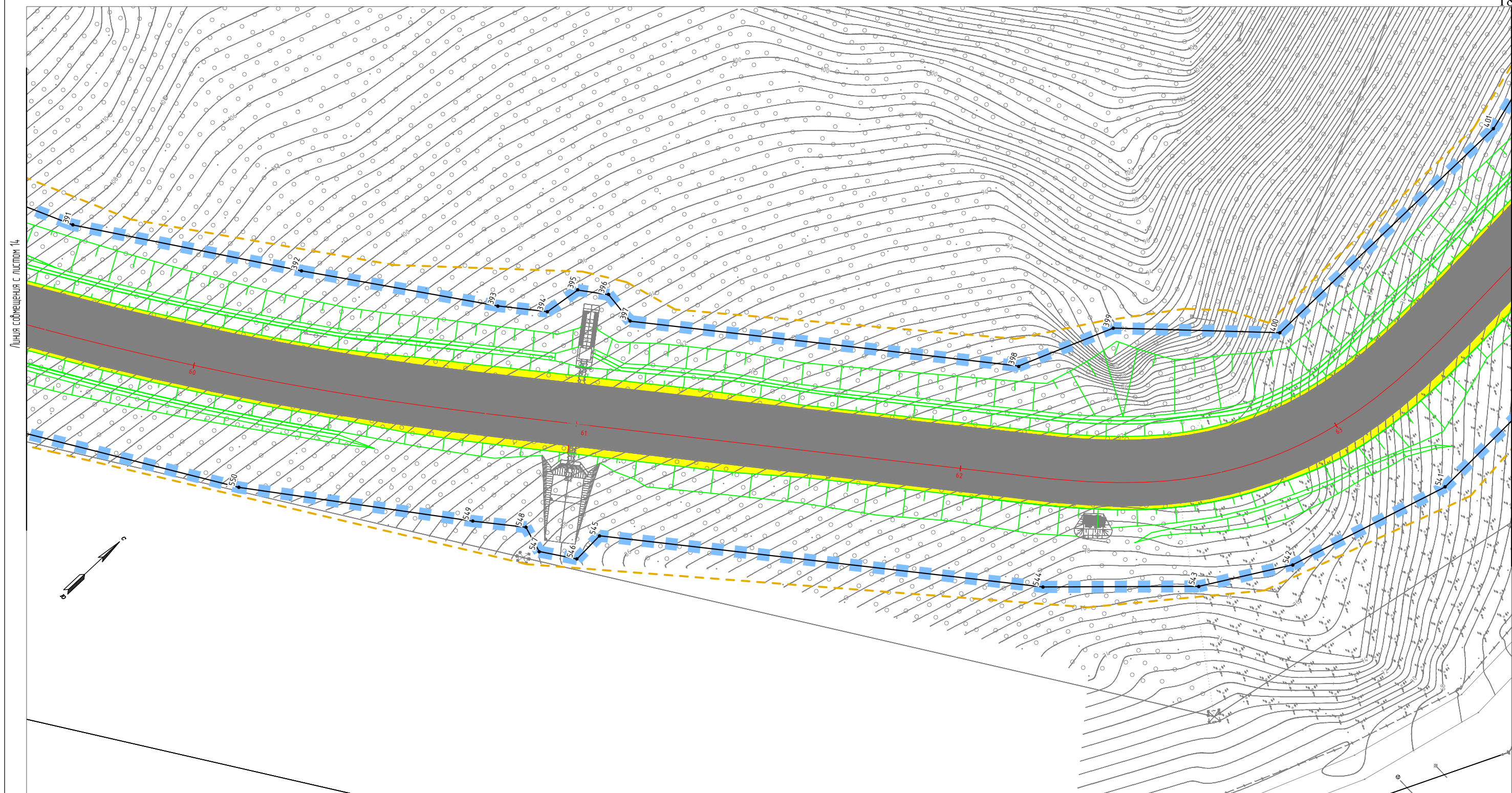
Условные обозначения:	
	проезжая часть автомобильной дороги
	автостоянки
	тротуар
	обочина
	проектируемый водопровод
	проектируемая канализация
	проектируемая КЛ-6кВ, проложенная в земле
	проектируемый кабель связи, проложенный в земле
	проектируемая кабельная канализация связи
	проектируемый шумозащитный экран
	проектируемая КЛ-6кВ на деревянных опорах
	проектируемые откосы

Изм.	Кол.уч.	Лист	№ док.	Подп.	Дата
Разраб.		Харисова Л.Я.			10.19
Проверил		Адиева Л.В.			10.19
ГИП		Давлетбаев А.Ф.			10.19

**МКУ «Служба автомобильных дорог
Петропавловск-Камчатского городского округа»**

**«Объездная дорога от Петропавловского шоссе до
жилого района Северо-Восток. 1 этап - от
Петропавловского шоссе до ул. Солнечная»**

Изм.	Кол.уч.	Лист	№ док.	Подп.	Дата	Стадия	Лист	Листов
Чертёж красных линий, чертёж границ зон планируемого размещения линейных объектов, чертёж границ зон планируемого размещения линейных объектов, подлежащих переносу (перестройству) из зон планируемого размещения линейных объектов						ПП	14	20
Раздел 1.1 «Проект планировки территории. Графическая часть»								



Условные обозначения границ:	
	границы зоны планируемого размещения линейного объекта
	устанавливаемые красные линии
	поворотные точки устанавливаемых красных линий, зоны планируемого размещения линейного объекта
	границы территории, в отношении которой осуществляется подготовка проекта планировки
	ось проектируемой трассы
	границы зоны планируемого размещения временных зданий и сооружений
	границы зон планируемого размещения линейных объектов, подлежащих переносу (переустройству) из зон планируемого размещения линейных объектов
	поворотные точки границ зон планируемого размещения временных зданий и сооружений, линейных объектов, подлежащих переносу (переустройству) из зон планируемого размещения линейных объектов
	границы охранных зон проектируемых КЛ-6кВ, проложенная в земле, КЛ-6кВ на деревянных опорах
	границы охранных зон проектируемых кабеля связи, проложенного в земле, кабельной канализации
	границы санитарно-защитной полосы проектируемых водопровода, канализации

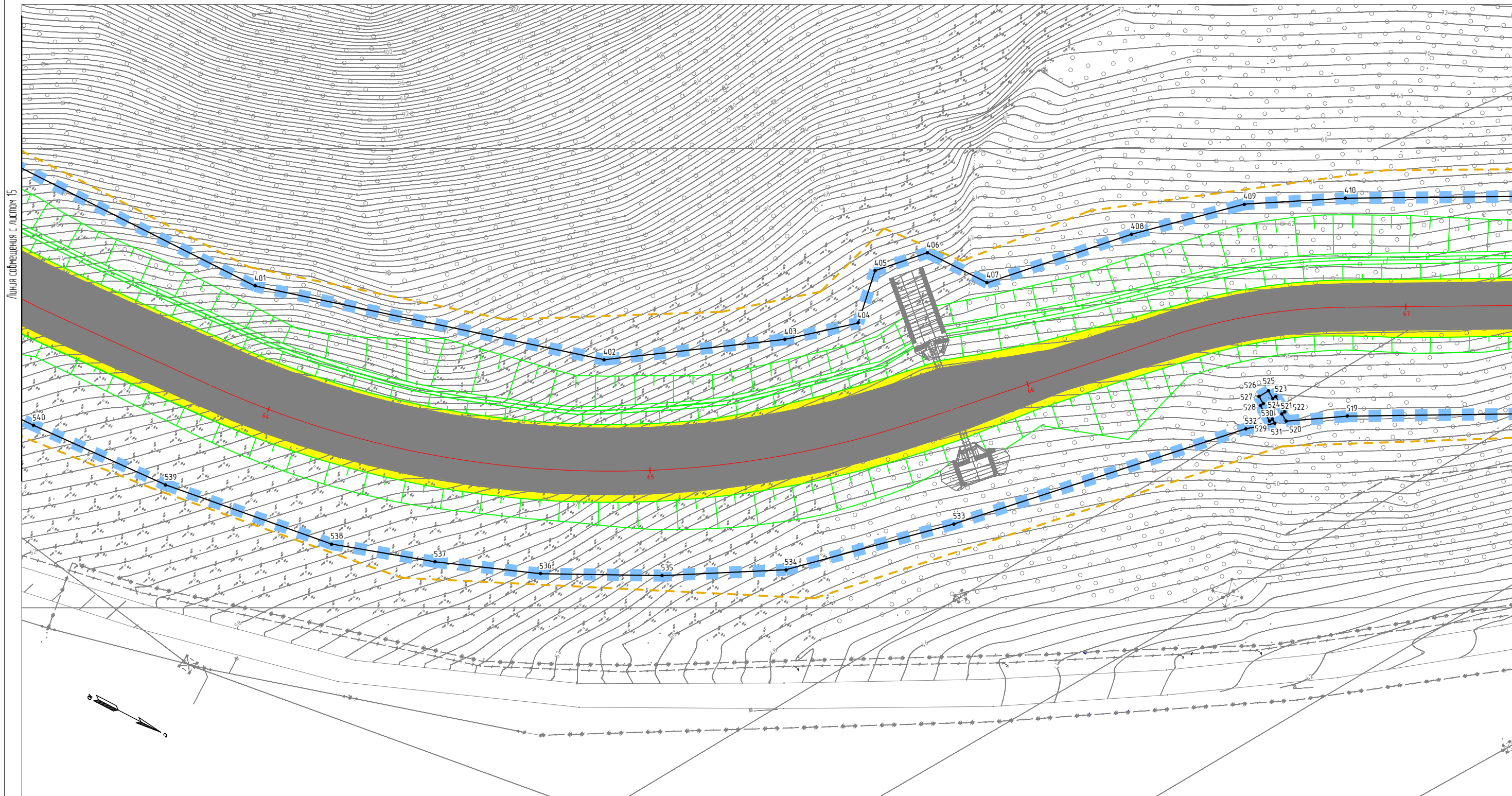
Условные обозначения:	
	проезжая часть автомобильной дороги
	автотбусные остановки
	тротуар
	обочина
	проектируемый водопровод
	проектируемая канализация
	проектируемая КЛ-6кВ, проложенная в земле
	проектируемый кабель связи, проложенный в земле
	проектируемая кабельная канализация связи
	проектируемый шумозащитный экран
	проектируемая КЛ-6кВ на деревянных опорах
	проектируемые откосы

Изм.	Кол.уч.	Лист	№ док.	Подп.	Дата
Разраб.		Харисова Л.Я.			10.19
Проверил		Адиева Л.В.			10.19
ГИП		Давлетбаев А.Ф.			10.19

МКУ «Служба автомобильных дорог
Петропавловск-Камчатского городского округа»

«Объездная дорога от Петропавловского шоссе до
жилого района Северо-Восток. 1 этап - от
Петропавловского шоссе до ул. Солнечная»

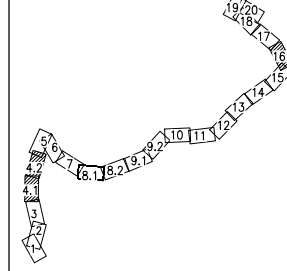
Изм.	Кол.уч.	Лист	№ док.	Подп.	Дата	Стадия	Лист	Листов	
						Чертёж красных линий, чертёж границ зон планируемого размещения линейных объектов, чертёж границ зон планируемого размещения линейных объектов, подлежащих переносу (переустройству) из зон планируемого размещения линейных объектов	ПП	15	20
Раздел 1.1 "Проект планировки территории. Графическая часть"									



Линия съединения с листом 15

Линия съединения с листом 17

Схема расположения листов



Условные обозначения границ:	
	границы зоны планируемого размещения линейного объекта
	устанавливаемые красные линии
	поворотные точки устанавливаемых красных линий, зоны планируемого размещения линейного объекта
	границы территории, в отношении которой осуществляется подготовка проекта планировки
	ось проектируемой трассы
	границы зоны планируемого размещения временных зданий и сооружений
	границы зон планируемого размещения линейных объектов, подлежащих переносу (перестройству) из зон планируемого размещения линейных объектов
	поворотные точки границ зон планируемого размещения временных зданий и сооружений, линейных объектов, подлежащих переносу (перестройству) из зон планируемого размещения линейных объектов
	границы охранных зон проектируемых КЛ-6кВ, проложенная в земле, КЛ-6кВ на деревянных опорах
	границы охранных зон проектируемых кабеля связи, проложенного в земле, кабельной канализации
	границы санитарно-защитной полосы проектируемых водопровода, канализации

Условные обозначения:	
	проезжая часть автомобильной дороги
	автобусные остановки
	тротуар
	обочина
	проектируемый водопровод
	проектируемая канализация
	проектируемая КЛ-6кВ, проложенная в земле
	проектируемый кабель связи, проложенный в земле
	проектируемая кабельная канализация связи
	проектируемый шумозащитный экран
	проектируемая КЛ-6кВ на деревянных опорах
	проектируемые откосы

Изм.	Кол.уч.	Лист	№ док.	Подп.	Дата
Разраб.		Харисова Л.Я.			10.19
Проверил		Адиева Л.В.			10.19
ГИП		Давлетбаев А.Ф.			10.19

**МКУ «Служба автомобильных дорог
Петропавловск-Камчатского городского округа»**

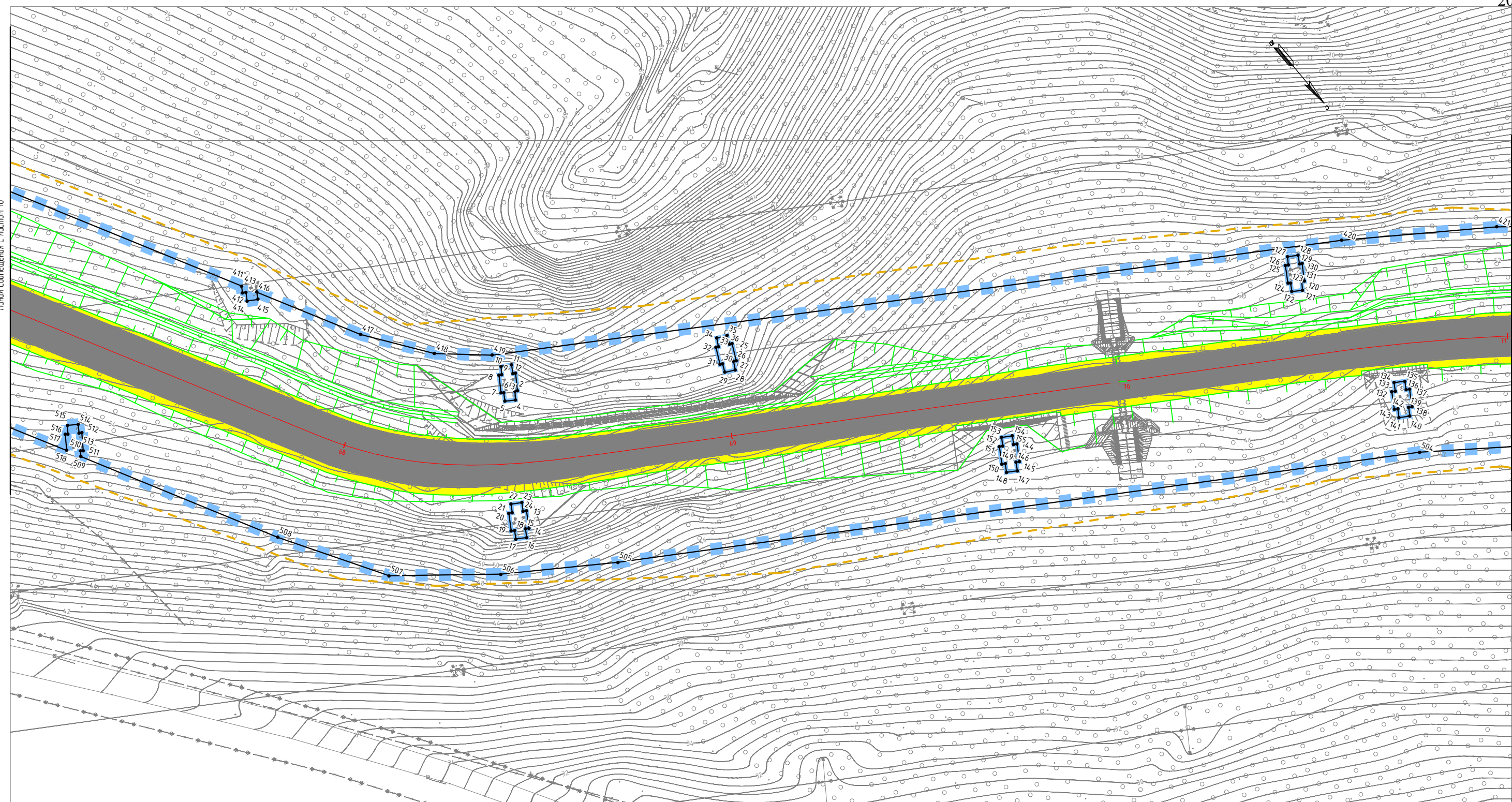
**«Объездная дорога от Петропавловского шоссе до
жилого района Северо-Восток. 1 этап - от
Петропавловского шоссе до ул. Солнечная»**

Изм.	Кол.уч.	Лист	№ док.	Подп.	Дата	Стадия	Лист	Листов
Чертёж красных линий, чертёж границ зон планируемого размещения линейных объектов, чертёж границ зон планируемого размещения линейных объектов, подлежащих переносу (перестройству) из зон планируемого размещения линейных объектов						ПП	16	20

Раздел 1.1 "Проект планировки территории. Графическая часть"

Линия смещения с листом 16

Линия смещения с листом 18



Условные обозначения границ:	
	границы зоны планируемого размещения линейного объекта
	устанавливаемые красные линии
	поворотные точки устанавливаемых красных линий, зоны планируемого размещения линейного объекта
	границы территории, в отношении которой осуществляется подготовка проекта планировки
	ось проектируемой трассы
	границы зоны планируемого размещения временных зданий и сооружений
	границы зон планируемого размещения линейных объектов, подлежащих переносу (перестройству) из зон планируемого размещения линейных объектов
	поворотные точки границ зон планируемого размещения временных зданий и сооружений, линейных объектов, подлежащих переносу (перестройству) из зон планируемого размещения линейных объектов
	границы охранных зон проектируемых КЛ-6кВ, проложенная в земле, КЛ-6кВ на деревянных опорах
	границы охранных зон проектируемых кабеля связи, проложенного в земле, кабельной канализации
	границы санитарно-защитной полосы проектируемых водопровода, канализации

Условные обозначения:	
	проезжая часть автомобильной дороги
	автобусные остановки
	тротуар
	обочина
	проектируемый водопровод
	проектируемая канализация
	проектируемая КЛ-6кВ, проложенная в земле
	проектируемый кабель связи, проложенный в земле
	проектируемая кабельная канализация связи
	проектируемый шумозащитный экран
	проектируемая КЛ-6кВ на деревянных опорах
	проектируемые откосы

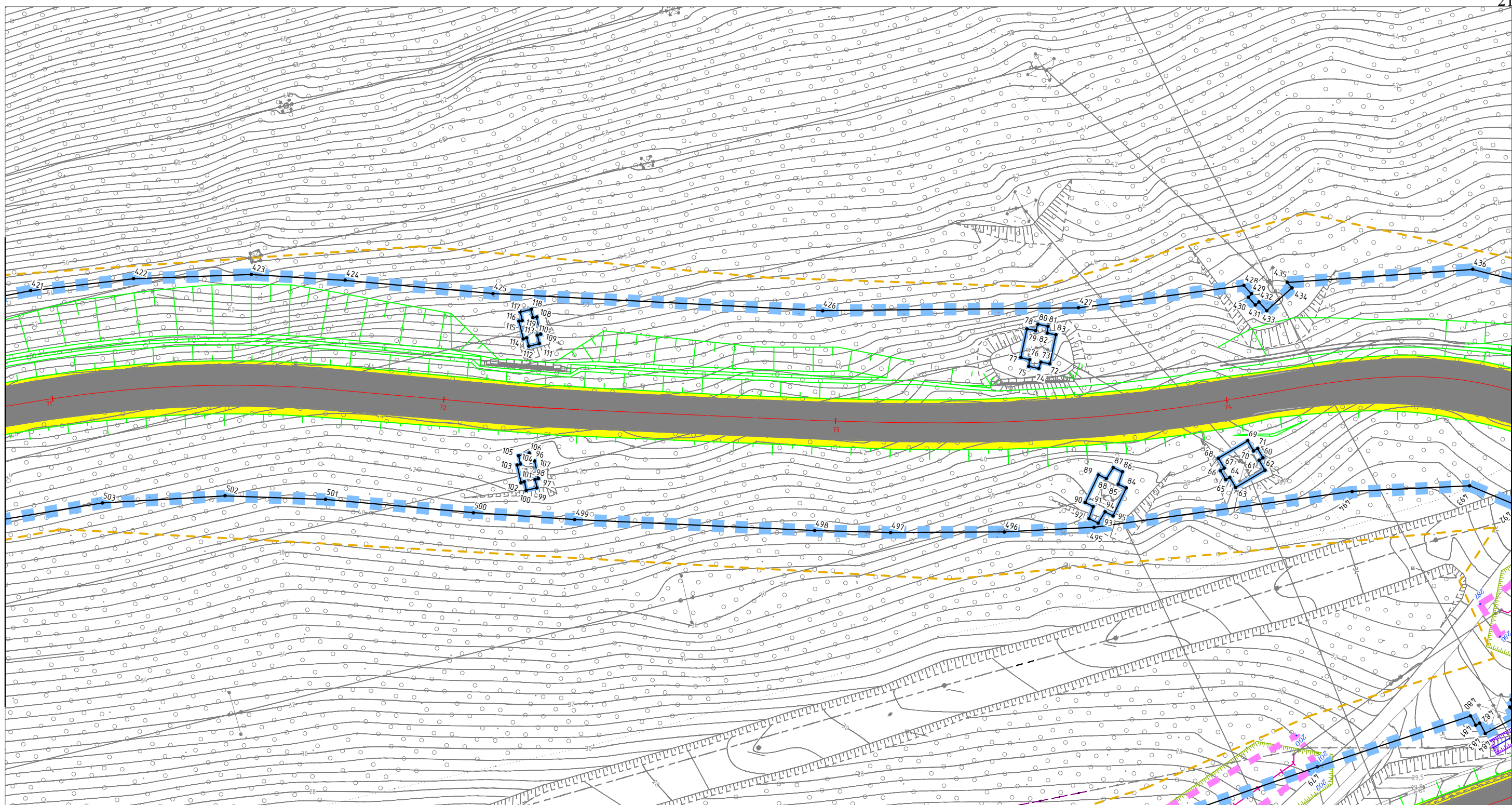
Изм.	Кол.уч.	Лист	№ док.	Подп.	Дата
Разраб.		Харисова Л.Я.			10.19
Проверил		Адиева Л.В.			10.19
ГИП		Давлетбаев А.Ф.			10.19

**МКУ «Служба автомобильных дорог
Петропавловск-Камчатского городского округа»**

**«Объездная дорога от Петропавловского шоссе до
жилого района Северо-Восток. 1 этап - от
Петропавловского шоссе до ул. Солнечная»**

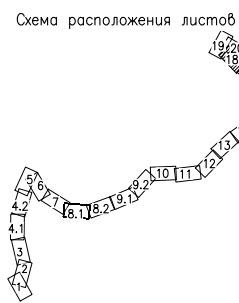
Изм.	Кол.уч.	Лист	№ док.	Подп.	Дата	Стадия	Лист	Листов
Чертёж красных линий, чертёж границ зон планируемого размещения линейных объектов, чертёж границ зон планируемого размещения линейных объектов, подлежащих переносу (перестройству) из зон планируемого размещения линейных объектов						ПП	17	20

Раздел 1.1 "Проект планировки территории. Графическая часть"



Линия совмещения с листом 17

Линия совмещения с листом 19



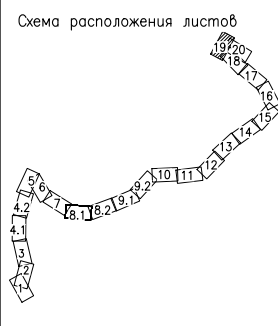
Условные обозначения границ:	
	границы зоны планируемого размещения линейного объекта
	устанавливаемые красные линии
	поворотные точки устанавливаемых красных линий, зоны планируемого размещения линейного объекта
	границы территории, в отношении которой осуществляется подготовка проекта планировки
	ось проектируемой трассы
	границы зоны планируемого размещения временных зданий и сооружений
	границы зон планируемого размещения линейных объектов, подлежащих переносу (перестройству) из зон планируемого размещения линейных объектов
	поворотные точки границ зон планируемого размещения временных зданий и сооружений, линейных объектов, подлежащих переносу (перестройству) из зон планируемого размещения линейных объектов
	границы охранных зон проектируемых КЛ-6кВ, проложенная в земле, КЛ-6кВ на деревянных опорах
	границы охранных зон проектируемых кабеля связи, проложенного в земле, кабельной канализации
	границы санитарно-защитной полосы проектируемых водопровода, канализации

Условные обозначения:	
	проезжая часть автомобильной дороги
	автобусные остановки
	тротуар
	обочина
	проектируемый водопровод
	проектируемая канализация
	проектируемая КЛ-6кВ, проложенная в земле
	проектируемый кабель связи, проложенный в земле
	проектируемая кабельная канализация связи
	проектируемый шумозащитный экран
	проектируемая КЛ-6кВ на деревянных опорах
	проектируемые откосы

						МКУ «Служба автомобильных дорог Петропавловск-Камчатского городского округа»			
						«Объездная дорога от Петропавловского шоссе до жилого района Северо-Восток. 1 этап - от Петропавловского шоссе до ул. Солнечная»			
Изм.	Кол.уч.	Лист	№ док.	Подп.	Дата	Чертеж красных линий, чертеж границ зон планируемого размещения линейных объектов, чертеж границ зон планируемого размещения линейных объектов, подлежащих переносу (перестройству) из зон планируемого размещения линейных объектов	Стадия	Лист	Листов
Разраб.				Харисова Л.Я.	10.19		ПП	18	20
Проверил				Адиева Л.В.	10.19				
						Раздел 1.1 "Проект планировки территории. Графическая часть"			
						ГИП			
						Давлетбаев А.Ф.			
						10.19			



Линия совмещения с листом 18, 20



Условные обозначения границ:	
	границы зоны планируемого размещения линейного объекта
	устанавливаемые красные линии
	поворотные точки устанавливаемых красных линий, зоны планируемого размещения линейного объекта
	границы территории, в отношении которой осуществляется подготовка проекта планировки
	ось проектируемой трассы
	границы зоны планируемого размещения временных зданий и сооружений
	границы зон планируемого размещения линейных объектов, подлежащих переносу (перестройству) из зон планируемого размещения линейных объектов
	поворотные точки границ зон планируемого размещения временных зданий и сооружений, линейных объектов, подлежащих переносу (перестройству) из зон планируемого размещения линейных объектов
	границы охранных зон проектируемых КЛ-6кВ, проложенная в земле, КЛ-6кВ на деревянных опорах
	границы охранных зон проектируемых кабеля связи, проложенного в земле, кабельной канализации
	границы санитарно-защитной полосы проектируемых водопровода, канализации

Условные обозначения:	
	проезжая часть автомобильной дороги
	автобусные остановки
	тротуар
	обочина
	проектируемый водопровод
	проектируемая канализация
	проектируемая КЛ-6кВ, проложенная в земле
	проектируемый кабель связи, проложенный в земле
	проектируемая кабельная канализация связи
	проектируемый шумозащитный экран
	проектируемая КЛ-6кВ на деревянных опорах
	проектируемые откосы

Изм.	Кол.уч.	Лист	№ док.	Подп.	Дата
Разраб.					
Проверил					
ГИП					

**МКУ «Служба автомобильных дорог
Петропавловск-Камчатского городского округа»**

**«Объездная дорога от Петропавловского шоссе до
жилого района Северо-Восток. 1 этап - от
Петропавловского шоссе до ул. Солнечная»**

Изм.	Кол.уч.	Лист	№ док.	Подп.	Дата	Стадия	Лист	Листов	
Разраб.						Чертеж красных линий, чертёж границ зон планируемого размещения линейных объектов, чертёж границ зон планируемого размещения линейных объектов, подлежащих переносу (перестройству) из зон планируемого размещения линейных объектов	ПП	19	20
Проверил									
ГИП						Раздел 1.1 "Проект планировки территории. Графическая часть"			

Линия съобщения с листом 19

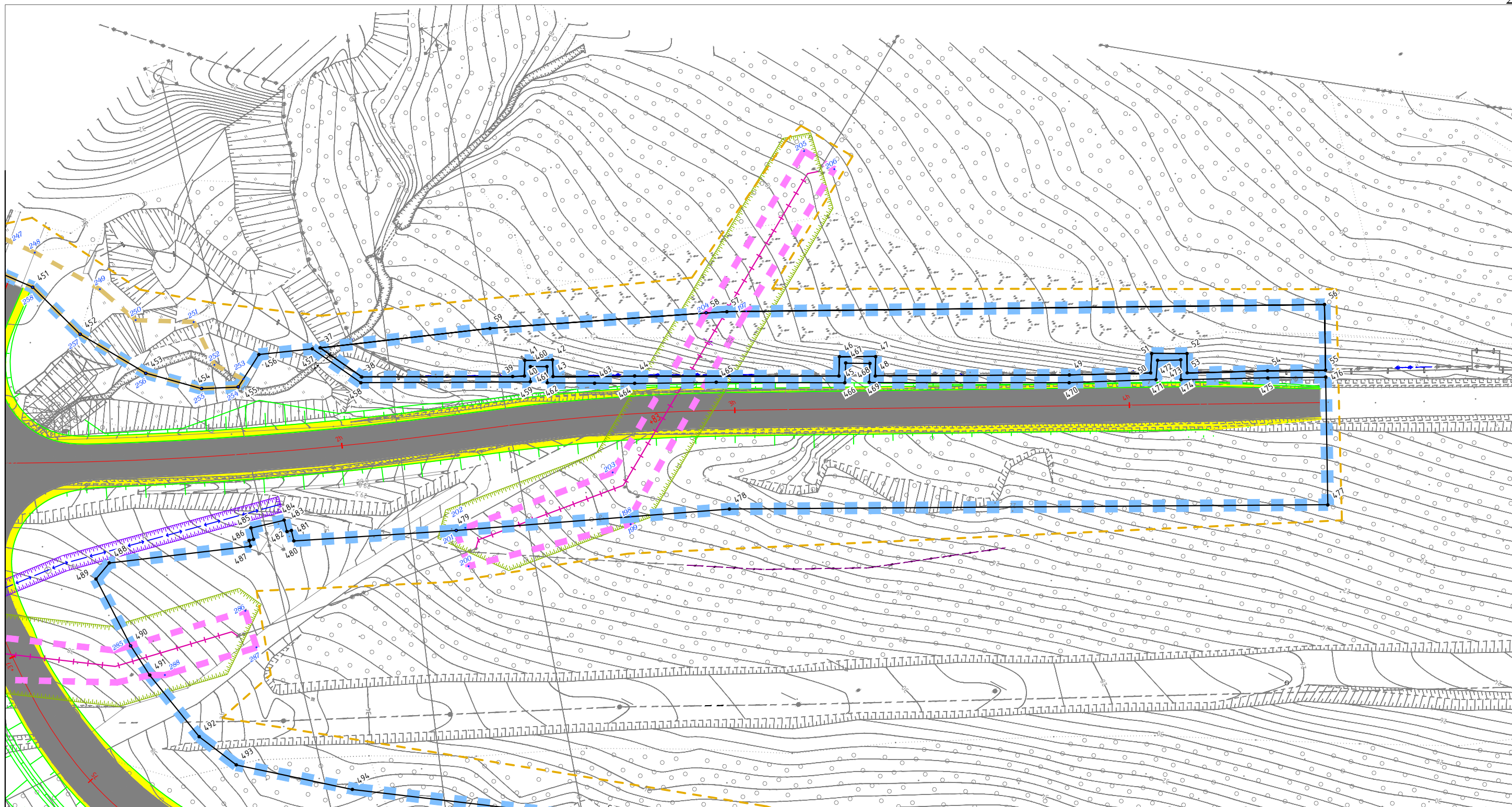
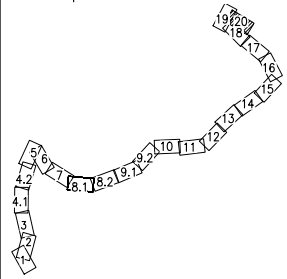


Схема расположения листов



Условные обозначения границ:	
	границы зоны планируемого размещения линейного объекта
	устанавливаемые красные линии
	поворотные точки устанавливаемых красных линий, зоны планируемого размещения линейного объекта
	границы территории, в отношении которой осуществляется подготовка проекта планировки
	ось проектируемой трассы
	границы зоны планируемого размещения временных зданий и сооружений
	границы зон планируемого размещения линейных объектов, подлежащих переносу (перестройству) из зон планируемого размещения линейных объектов
	поворотные точки границ зон планируемого размещения временных зданий и сооружений, линейных объектов, подлежащих переносу (перестройству) из зон планируемого размещения линейных объектов
	границы охранных зон проектируемых КЛ-6кВ, проложенная в земле, КЛ-6кВ на деревянных опорах
	границы охранных зон проектируемых кабеля связи, проложенного в земле, кабельной канализации
	границы санитарно-защитной полосы проектируемых водопровода, канализации

Условные обозначения:	
	проезжая часть автомобильной дороги
	обводные остановки
	тротуар
	обочина
	проектируемый водопровод
	проектируемая канализация
	проектируемая КЛ-6кВ, проложенная в земле
	проектируемый кабель связи, проложенный в земле
	проектируемая кабельная канализация связи
	проектируемый шумозащитный экран
	проектируемая КЛ-6кВ на деревянных опорах
	проектируемые откосы

Изм.	Кол.уч.	Лист	№ док.	Подп.	Дата	МКУ «Служба автомобильных дорог Петропавловск-Камчатского городского округа»			
						«Объездная дорога от Петропавловского шоссе до жилого района Северо-Восток. 1 этап - от Петропавловского шоссе до ул. Солнечная»			
Разраб.		Харисова Л.Я.			10.19	Чертеж красных линий, чертёж границ зон планируемого размещения линейных объектов, чертёж границ зон планируемого размещения линейных объектов, подлежащих переносу (перестройству) из зон планируемого размещения линейных объектов	Стадия	Лист	Листов
Проверил		Адиева Л.В.			10.19		ПП	20	20
ГИП		Давлетбаев А.Ф.			10.19	Раздел 1.1 «Проект планировки территории. Графическая часть»			



ПРИЛОЖЕНИЕ

Перечень координат характерных точек устанавливаемых красных линий

№ точки	координаты		№ точки	координаты	
	X	Y		X	Y
1	558522,51	1418601,69	361	557102,96	1417486,55
2	558526,3	1418604,18	362	557117,05	1417524,28
3	558525,93	1418604,75	363	557118,06	1417543,26
4	558527,75	1418606,04	364	557109,95	1417614,83
5	558526,25	1418608,32	365	557122,09	1417665,02
6	558524,34	1418607,16	366	557158,7	1417719,59
7	558523,97	1418607,73	367	557186,08	1417763,76
8	558520,17	1418605,24	368	557202,53	1417796,25
9	558520,55	1418604,67	369	557230,53	1417858,5
10	558518,73	1418603,38	370	557259,32	1417868,03
11	558520,23	1418601,1	371	557275,1	1417875,31
12	558522,13	1418602,26	372	557282,87	1417887,18
13	558551,28	1418622,01	373	557329,88	1417907,98
14	558555,16	1418624,43	374	557367,93	1417953,95
15	558554,68	1418625,18	375	557415,1	1418001,78
16	558556,56	1418626,36	376	557449,01	1418016,44
17	558555,08	1418628,73	377	557494,56	1418045,09
18	558553,2	1418627,55	378	557510,42	1418057,46
19	558552,74	1418628,31	379	557531,31	1418079,98
20	558548,86	1418625,88	380	557554,05	1418108,53
21	558549,33	1418625,13	381	557572,92	1418161,04
22	558547,45	1418623,95	382	557588,33	1418174,88
23	558548,94	1418621,58	383	557594,55	1418204,77
24	558550,82	1418622,75	384	557696,96	1418324,44
25	558552,07	1418554,27	385	557749,45	1418384,39
26	558556,13	1418556,29	386	557774,84	1418415,26
27	558555,83	1418556,9	387	557780,39	1418435,39
28	558557,79	1418557,96	388	557794,62	1418447,97
29	558556,57	1418560,41	389	557810,84	1418467,61
30	558554,55	1418559,48	390	557844,3	1418540,45
31	558554,24	1418560,08	391	557870,05	1418593,74
32	558550,17	1418558,06	392	557905,17	1418642,69
33	558550,48	1418557,46	393	557936,1	1418683,95
34	558548,51	1418556,4	394	557944,46	1418693,77
35	558549,73	1418553,95	395	557953,99	1418695,03
36	558551,76	1418554,88	396	557959,02	1418701,35
37	559031,23	1418237,64	397	557958,42	1418710,15
38	559019,49	1418242,87	398	558023,94	1418787,1
39	558999,79	1418275,62	399	558048,55	1418796,61
40	558998,36	1418278,26	400	558079,21	1418826,84
41	559001,71	1418280,38	401	558155,59	1418825,92
42	558998,16	1418286,44	402	558243,92	1418801,36
43	558994,46	1418284,37	403	558282,75	1418775,28
44	558983,88	1418302,12	404	558297,51	1418762,9
45	558957,2	1418346,47	405	558295,17	1418748,96
46	558961,28	1418349,09	406	558304,99	1418738,66
47	558956,6	1418356,98	407	558322,19	1418738,42
48	558952,45	1418354,37	408	558349,39	1418710,22
49	558927,21	1418396,57	409	558371,52	1418690,04
50	558916,96	1418414,45	410	558393,85	1418676,71
51	558921,11	1418417,26	411	558460,51	1418641,23
52	558916,45	1418424,88	412	558462,03	1418642,17
53	558912,17	1418422,39	413	558462,49	1418641,42

Инв. № подл.	Подп. и дата	Взам. Инв. №

Изм.	Копуч.	Лист	№ док.	Подп.	Дата

Раздел 1.1 "Проект планировки территории.
Графическая часть"

Лист

22

№ точки	координаты		№ точки	координаты	
	X	Y		X	Y
54	558902,11	1418440,1	414	558464,37	1418642,58
55	558894,67	1418452,76	415	558465,85	1418640,2
56	558909,04	1418461,12	416	558464,27	1418639,23
57	558985,8	1418330,58	417	558489,52	1418625,78
58	558988,25	1418325,9	418	558505,35	1418614,37
59	559013,22	1418277	419	558515,12	1418603,3
60	558909,02	1418196,45	420	558631,55	1418417,62
61	558908,77	1418197,61	421	558654,27	1418384,97
62	558911,59	1418198,38	422	558670,99	1418364,44
63	558909,3	1418206,72	423	558691,69	1418342,77
64	558906,49	1418205,95	424	558709,89	1418327,16
65	558906,1	1418207,07	425	558739,22	1418303,31
66	558903,52	1418206,36	426	558802,41	1418247,91
67	558903,76	1418205,21	427	558848,69	1418201,9
68	558900,95	1418204,44	428	558874,94	1418168,42
69	558903,24	1418196,09	429	558877,85	1418168,6
70	558906,06	1418196,86	430	558877,85	1418169,77
71	558906,43	1418195,75	431	558880,53	1418169,94
72	558853,42	1418217,22	432	558880,67	1418168,77
73	558851,47	1418218,44	433	558883,58	1418168,94
74	558852,25	1418219,99	434	558884,11	1418160,3
75	558850,03	1418221,38	435	558882,29	1418160,19
76	558848,98	1418220,02	436	558913,88	1418124,81
77	558847,03	1418221,25	437	558934,5	1418112,89
78	558843	1418214,85	438	558969,82	1418102,36
79	558844,94	1418213,63	439	558998,48	1418101,72
80	558844,16	1418212,09	440	559027,54	1418105,55
81	558846,38	1418210,69	441	559057,15	1418093,84
82	558847,43	1418212,05	442	559074,09	1418052,56
83	558849,38	1418210,83	443	559089,7	1418041,48
84	558889,42	1418226,28	444	559103,2	1418043,99
85	558887,29	1418227,01	445	559127,58	1418071,32
86	558885,87	1418224,02	446	559096,84	1418110,44
87	558883,43	1418224,85	447	559074,42	1418139,72
88	558884,13	1418228,08	448	559073,38	1418145,18
89	558882	1418228,81	449	559073,98	1418150,72
90	558884,52	1418236,23	450	559092,03	1418176,16
91	558886,65	1418235,5	451	559082,09	1418183,23
92	558888,06	1418238,48	452	559065,69	1418187,35
93	558890,52	1418237,68	453	559048,6	1418196,5
94	558889,81	1418234,43	454	559037,94	1418206,55
95	558891,94	1418233,7	455	559033,48	1418214,72
96	558776,59	1418326,47	456	559037,82	1418223,47
97	558780,42	1418328,97	457	559032,07	1418235,81
98	558779,93	1418329,72	458	559018,36	1418241,9
99	558781,79	1418330,93	459	558996,3	1418278,75
100	558780,26	1418333,28	460	558999,64	1418280,81
101	558778,4	1418332,06	461	558997,45	1418284,38
102	558777,92	1418332,8	462	558993,87	1418282,31
103	558774,1	1418330,3	463	558987,64	1418292,54
104	558774,58	1418329,56	464	558982,3	1418301,2
105	558772,72	1418328,35	465	558971,85	1418319,01
106	558774,25	1418326	466	558954,91	1418346,84
107	558776,1	1418327,22	467	558959,05	1418349,61
108	558751,32	1418299,86	468	558955,83	1418354,81
109	558755,21	1418302,27	469	558951,77	1418352,19
110	558754,74	1418303,02	470	558925,54	1418395,54

Инв. № подл.	Подп. и дата	Взам. Инв. №

Изм.	Копуч.	Лист	№ док.	Подп.	Дата
------	--------	------	--------	-------	------

Раздел 1.1 "Проект планировки территории.
Графическая часть"

Лист

23

№ точки	координаты		№ точки	координаты	
	X	Y		X	Y
111	558756,62	1418304,18	471	558914,86	1418414,76
112	558755,15	1418306,56	472	558918,77	1418417,59
113	558753,27	1418305,4	473	558915,86	1418422,71
114	558752,81	1418306,15	474	558911,56	1418420,14
115	558748,92	1418303,75	475	558900,59	1418439,23
116	558749,38	1418302,99	476	558893,13	1418451,87
117	558747,51	1418301,83	477	558865,21	1418435,62
118	558748,98	1418299,45	478	558942,67	1418305,29
119	558750,86	1418300,61	479	558973,81	1418243,24
120	558633,11	1418432,23	480	558992,81	1418206,62
121	558634,95	1418433,49	481	558995,37	1418207,45
122	558633,47	1418435,8	482	558995,79	1418206,36
123	558631,56	1418434,66	483	558998,57	1418207,25
124	558631,19	1418435,23	484	559001,23	1418199,01
125	558627,34	1418432,84	485	558998,45	1418198,11
126	558627,73	1418432,21	486	558998,74	1418196,98
127	558625,89	1418430,95	487	558997,35	1418196,53
128	558627,36	1418428,65	488	559012,21	1418163,72
129	558629,28	1418429,78	489	559010,49	1418158,76
130	558629,65	1418429,21	490	558991,49	1418157,5
131	558633,48	1418431,66	491	558982,59	1418157,78
132	558669,5	1418432,55	492	558962,75	1418160,47
133	558669,97	1418431,8	493	558951,75	1418164,83
134	558668,09	1418430,63	494	558931,26	1418186,75
135	558669,55	1418428,25	495	558890,52	1418239,14
136	558671,44	1418429,42	496	558874,91	1418255,99
137	558671,91	1418428,66	497	558854,22	1418276,31
138	558675,79	1418431,07	498	558840	1418289,43
139	558675,33	1418431,82	499	558794,29	1418330,02
140	558677,22	1418432,97	500	558774,56	1418346,76
141	558675,75	1418435,36	501	558745,21	1418370,61
142	558673,87	1418434,2	502	558726,24	1418387,84
143	558673,4	1418434,95	503	558705,08	1418410,91
144	558618,44	1418514,72	504	558685,92	1418436,96
145	558622,32	1418517,13	505	558576,36	1418612,49
146	558621,86	1418517,88	506	558559,55	1418637,41
147	558623,74	1418519,04	507	558541,56	1418659,61
148	558622,26	1418521,43	508	558515,84	1418675,22
149	558620,38	1418520,26	509	558467,73	1418700,68
150	558619,91	1418521	510	558466,54	1418699,83
151	558616,03	1418518,59	511	558466,95	1418699,25
152	558616,5	1418517,85	512	558463,23	1418696,63
153	558614,62	1418516,67	513	558462,84	1418697,2
154	558616,09	1418514,3	514	558460,98	1418695,97
155	558617,98	1418515,47	515	558459,4	1418698,21
156	557612,44	1418302,36	516	558461,19	1418699,55
157	557614,07	1418304,41	517	558460,8	1418700,11
158	557612,82	1418305,61	518	558464,21	1418702,49
159	557614,27	1418307,4	519	558420,16	1418726,14
160	557608,35	1418312,12	520	558406,78	1418734,53
161	557606,92	1418310,31	521	558404,9	1418733,36
162	557605,46	1418311,26	522	558405,38	1418732,61
163	557603,84	1418309,21	523	558401,5	1418730,18
164	557605,08	1418308,01	524	558401,04	1418730,93
165	557603,65	1418306,2	525	558399,16	1418729,75
166	557609,55	1418301,5	526	558397,66	1418732,12
167	557610,99	1418303,3	527	558399,53	1418733,31

Инв. № подл.	Подп. и дата	Взам. Инв. №

Изм.	Копуч.	Лист	№ док.	Подп.	Дата
------	--------	------	--------	-------	------

Раздел 1.1 "Проект планировки территории.
Графическая часть"

Лист

24

№ точки	координаты		№ точки	координаты	
	X	Y		X	Y
168	557072,65	1417713,6	528	558399,08	1418734,05
169	557074,74	1417712,85	529	558402,95	1418736,48
170	557075,75	1417715,39	530	558403,42	1418735,73
171	557073,71	1417716,28	531	558404,44	1418736,36
172	557073,95	1417716,91	532	558398,46	1418741,05
173	557069,73	1417718,58	533	558343,16	1418797,32
174	557069,49	1417717,95	534	558310,22	1418827,71
175	557067,38	1417718,7	535	558282,68	1418843,69
176	557066,37	1417716,16	536	558254,73	1418857,68
177	557068,42	1417715,27	537	558229,25	1418867,48
178	557068,17	1417714,65	538	558203,56	1418875,67
179	557072,39	1417712,97	539	558158,73	1418881,84
180	555438,43	1415128,78	540	558121,52	1418883,92
181	555443	1415115,42	541	558083,27	1418885,14
182	555459,48	1415090,29	542	558040,74	1418872,99
183	555467,8	1415103,71	543	558019,16	1418860,51
184	555470,8	1415108,87	544	557989,59	1418833,14
185	555465,86	1415116,12	545	557914,81	1418745,32
186	555471,96	1415120,79	546	557906,43	1418745,74
187	555473,54	1415116,34	547	557900,63	1418737,67
188	555474,68	1415114,52	548	557902,4	1418730,75
189	555476,23	1415113,15	549	557893,43	1418720,22
190	555477,97	1415112,06	550	557855,16	1418672,61
191	555478,94	1415111,74	551	557812,46	1418606,35
192	555481,71	1415112	552	557814,27	1418605,05
193	555484,26	1415114,55	553	557812,76	1418602,78
194	555490,06	1415120,2	554	557810,87	1418603,96
195	555495,79	1415124,9	555	557810,48	1418603,39
196	555502,65	1415113,02	556	557750,86	1418512,01
197	555511,62	1415115,1	557	557743,02	1418509,32
198	555516,66	1415114,06	558	557743,88	1418501,3
199	555516,36	1415116,19	559	557707,6	1418445,72
200	555530,06	1415119,38	560	557706,08	1418443,45
201	555547,62	1415118,01	561	557664,55	1418386,14
202	555548,96	1415114,61	562	557632,92	1418345,68
203	555561,77	1415115,89	563	557560,23	1418260,84
204	555589,07	1415109,38	564	557548,84	1418260,41
205	555610,91	1415104,24	565	557541,45	1418245,61
206	555621,68	1415102,49	566	557542,45	1418240,08
207	555633,85	1415102,24	567	557516,48	1418209,79
208	555648,63	1415102,93	568	557493,65	1418182,35
209	555657,01	1415104,17	569	557476,02	1418157,78
210	555660,43	1415105,1	570	557457,24	1418125,7
211	555673,54	1415108,74	571	557435,71	1418092,55
212	555681,78	1415112,63	572	557403,87	1418102,79
213	555714,28	1415123,79	573	557386,09	1418095,21
214	555723,3	1415128,23	574	557352,59	1418054
215	555732,24	1415133,7	575	557333,7	1418050,69
216	555750,99	1415132,97	576	557303,25	1418041,18
217	555771,14	1415128,99	577	557280,13	1418029,85
218	555782,38	1415124,08	578	557261,39	1418015,26
219	555784,61	1415107,88	579	557226,52	1417984,72
220	555796,66	1415108,62	580	557209,85	1417971,2
221	555809,54	1415093,87	581	557197,93	1417958,02
222	555813,5	1415092,4	582	557183,39	1417937,92
223	555814,08	1415089,2	583	557163,04	1417904,74
224	555820,35	1415078,57	584	557153,89	1417886,12

Инв. № подл.	Взам. Инв. №
	Подп. и дата

Изм.	Копуч.	Лист	№ док.	Подп.	Дата
------	--------	------	--------	-------	------

Раздел 1.1 "Проект планировки территории.
Графическая часть"

Лист
25

№ точки	координаты		№ точки	координаты	
	X	Y		X	Y
225	555849,01	1415055,28	585	557138,47	1417886,07
226	555864,03	1415048,34	586	557132,46	1417873,37
227	555867,06	1415043,75	587	557139,6	1417857,22
228	555870,89	1415035,57	588	557130,73	1417838,83
229	555908,19	1415053,35	589	557117,44	1417812,69
230	555935,06	1415079,46	590	557098,42	1417779,72
231	555943,01	1415079,05	591	557074,17	1417743,55
232	555956,42	1415073,88	592	557063,11	1417721,57
233	555987,53	1415062,33	593	557050,12	1417673,78
234	556029,14	1415046,85	594	557041,95	1417609,2
235	556048,28	1415040,09	595	557039,38	1417572,24
236	556065,68	1415034,28	596	557040,17	1417538,03
237	556081,33	1415029,37	597	557043,72	1417506,5
238	556095,16	1415025,33	598	557068,09	1417327,99
239	556105,08	1415022,62	599	557072,06	1417289,46
240	556123,62	1415018,06	600	557077,78	1417198,52
241	556132,54	1415016,02	601	557076,87	1417162,15
242	556141,49	1415014,14	602	557070,78	1417124,57
243	556160,84	1414990,11	603	557062,84	1417103,38
244	556184,8	1414984,8	604	557052,35	1417095,45
245	556283,3	1414976,5	605	557035,02	1417058,55
246	556334,09	1414978,85	606	557031,93	1417044,09
247	556364,52	1414992,1	607	557020,61	1417025,55
248	556397,54	1414985,01	608	556999,84	1416994,01
249	556420,93	1414986,43	609	556983,68	1416973,35
250	556440,69	1415001,09	610	556947,09	1416939,74
251	556459,94	1415020,74	611	556933,21	1416940,24
252	556480,55	1415028,03	612	556868,9	1416904,53
253	556483,6	1415033,46	613	556857,81	1416890,04
254	556493,35	1415036,34	614	556820,02	1416870,77
255	556571,2	1415060,68	615	556768,9	1416834,63
256	556594,47	1415068,09	616	556756,92	1416830,93
257	556629,06	1415078,98	617	556741,23	1416821,04
258	556663,06	1415089,74	618	556732,18	1416807
259	556683,28	1415096,58	619	556740,25	1416788,86
260	556691,79	1415095,75	620	556728,74	1416758,75
261	556748,64	1415099,65	621	556715,69	1416711,17
262	556819,64	1415125,37	622	556693,61	1416646,32
263	556856,16	1415145,6	623	556519,74	1416226,49
264	556865	1415150,22	624	556499,2	1416164,83
265	556887,18	1415153,13	625	556493,72	1416118,06
266	556902,14	1415153,51	626	556497,97	1416027,62
267	556919,2	1415152,8	627	556482,47	1416020,51
268	556956,79	1415148,8	628	556482,49	1416005,94
269	556959,39	1415145,76	629	556498,24	1415997,31
270	556969,33	1415144,83	630	556499,65	1415837,48
271	556971,89	1415147,42	631	556503,21	1415791,86
272	557037,05	1415140,26	632	556522,75	1415745,72
273	557081,27	1415142,71	633	556536,83	1415730,95
274	557102,9	1415155,98	634	556552,16	1415710,08
275	557113,97	1415164,43	635	556583,49	1415677,75
276	557123,45	1415174,69	636	556619,73	1415644,94
277	557130,12	1415187,08	637	556642,39	1415610,47
278	557133,97	1415200,57	638	556671,94	1415603,03
279	557134,31	1415212,82	639	556678,28	1415588,17
280	557132,69	1415224,73	640	556687,33	1415511,92
281	557126,97	1415246,97	641	556680,71	1415480,82

Инв. № подл.	Подп. и дата	Взам. Инв. №					
			Изм.	Копуч.	Лист	№ док.	Подп.

Раздел 1.1 "Проект планировки территории.
Графическая часть"

Лист

26

№ точки	координаты		№ точки	координаты	
	X	Y		X	Y
282	557120,52	1415259,53	642	556710,13	1415455,63
283	557112,8	1415268,5	643	556731,4	1415422,95
284	557102,54	1415277,5	644	556777,5	1415385,16
285	557090,93	1415285,3	645	556844,89	1415341,11
286	557076,73	1415292,88	646	556882,83	1415318,26
287	557059,6	1415300,86	647	556976,82	1415277,3
288	557042,64	1415316,33	648	556996,14	1415267,71
289	557008,3	1415338,42	649	557043,62	1415246,6
290	556979,26	1415374,19	650	557062,54	1415236,56
291	556963,71	1415390,38	651	557065,67	1415227,4
292	556943,25	1415395,48	652	557065,98	1415225,67
293	556870,78	1415409,37	653	557065,64	1415216,12
294	556845,68	1415422,05	654	557060,28	1415204,43
295	556822,34	1415442,07	655	557051,5	1415200
296	556808,67	1415450	656	557040,56	1415196,2
297	556772,85	1415466,07	657	556995,93	1415201,12
298	556749,03	1415509,27	658	556977,07	1415215,38
299	556740,93	1415538,44	659	556964,83	1415216,89
300	556736,58	1415563,44	660	556947,42	1415206,31
301	556732,79	1415602,45	661	556923	1415208,68
302	556723,11	1415635,45	662	556908,7	1415209,27
303	556747,54	1415650,01	663	556886,15	1415216,21
304	556755,95	1415660,24	664	556852,15	1415212,6
305	556753,67	1415665,86	665	556781,05	1415195,84
306	556720,2	1415682,54	666	556755,26	1415182,57
307	556703,46	1415682,34	667	556719,68	1415177,96
308	556696,87	1415679,55	668	556708,22	1415166,41
309	556684,34	1415691,08	669	556647,37	1415143,59
310	556670,19	1415701,82	670	556506,65	1415099,12
311	556594,89	1415752,8	671	556468,76	1415088,1
312	556575,01	1415769,96	672	556461,1	1415092,59
313	556561,76	1415804,56	673	556451,66	1415090,27
314	556559,77	1415843,19	674	556447,31	1415081,84
315	556555,04	1415906,27	675	556422,04	1415074,51
316	556553,85	1416041,58	676	556402,84	1415074,45
317	556550,72	1416084,01	677	556344,33	1415065,86
318	556549,01	1416106,42	678	556339,9	1415061,06
319	556557,6	1416130,74	679	556320,78	1415058,1
320	556576,4	1416161,3	680	556229,67	1415058,89
321	556591,6	1416173,9	681	556174,28	1415065,67
322	556611,46	1416232,12	682	556119,61	1415076,7
323	556612,65	1416253,68	683	556066,48	1415093,06
324	556627,75	1416331,62	684	556007,06	1415114,82
325	556656,2	1416376,84	685	555998,73	1415129,03
326	556669,74	1416402,27	686	555987,84	1415133,36
327	556669,9	1416434,56	687	555978	1415133,35
328	556677,92	1416452,74	688	555900,38	1415167,38
329	556676,84	1416457,35	689	555871,01	1415174,47
330	556696,53	1416498,4	690	555844,07	1415187,09
331	556716,28	1416534	691	555832,49	1415178,05
332	556722,72	1416556,83	692	555792,66	1415186,08
333	556726	1416577,56	693	555787,39	1415186,29
334	556745,44	1416625,12	694	555784,97	1415186,21
335	556769,69	1416696,33	695	555777,52	1415186,16
336	556782,88	1416744,27	696	555767,97	1415186,04
337	556787,53	1416759,21	697	555749,91	1415180,91
338	556794,58	1416774,22	698	555741,82	1415180,68

Инв. № подл.	Взам. Инв. №
	Подп. и дата

Изм.	Копуч.	Лист	№ док.	Подп.	Дата
------	--------	------	--------	-------	------

Раздел 1.1 "Проект планировки территории.
Графическая часть"

Лист

27

№ точки	координаты		№ точки	координаты	
	X	Y		X	Y
339	556801,53	1416788,28	699	555733,26	1415179,88
340	556812,83	1416798,53	700	555734,06	1415173,64
341	556845,43	1416820,86	701	555730,06	1415172,39
342	556925,01	1416861,45	702	555702,62	1415155,8
343	556944,43	1416863,6	703	555676,73	1415148,59
344	556977,3	1416885,15	704	555666,76	1415144,64
345	556990,94	1416903,49	705	555666,09	1415136,01
346	557002,14	1416912,72	706	555644,79	1415136,55
347	557026,28	1416937,02	707	555644,11	1415129,83
348	557039,08	1416952,84	708	555622,01	1415131,63
349	557052,01	1416970,94	709	555608,22	1415134,21
350	557068,1	1416995,87	710	555601,49	1415134,24
351	557084,41	1417022,28	711	555570,45	1415137,92
352	557097,79	1417044,94	712	555532,01	1415142,22
353	557110,22	1417070,52	713	555519,99	1415143,95
354	557125,42	1417113,17	714	555511,1	1415152,24
355	557130,21	1417135,53	715	555501,97	1415159,53
356	557134,59	1417160,71	716	555498,19	1415163,3
357	557134,12	1417200,1	717	555488,73	1415159,41
358	557132,3	1417229,69	718	555471,84	1415150,12
359	557127,93	1417293,3	719	555460,99	1415142,32
360	557123,57	1417335,61	720	555443,25	1415138,73

Инв. № подл.	Подп. и дата	Взам. Инв. №					Лист
Изм.	Копуч.	Лист	№ док.	Подп.	Дата	Раздел 1.1 "Проект планировки территории. Графическая часть"	

ОГЛАВЛЕНИЕ

1 Наименование, основные характеристики и назначение планируемых для размещения линейных объектов..... 32

2 Перечень субъектов Российской Федерации, перечень муниципальных районов, городских округов в составе субъектов Российской Федерации, перечень поселений, населенных пунктов, внутригородских территорий городов федерального значения, на территориях которых устанавливаются зоны планируемого размещения линейных объектов 33

3 Перечень координат характерных точек границ зон планируемого размещения линейных объектов..... 33

4 Перечень координат характерных точек границ зон планируемого размещения линейных объектов, подлежащих переносу (переустройству) из зон планируемого размещения линейных объектов..... 40


5 Предельные параметры разрешенного строительства, реконструкции объектов капитального строительства, входящих в состав линейных объектов в границах зон их планируемого размещения..... 43

6 Информация о необходимости осуществления мероприятий по защите сохраняемых объектов капитального строительства (здание, строение, сооружение, объекты, строительство которых не завершено), существующих и строящихся на момент подготовки проекта планировки территории, а также объектов капитального строительства, планируемых к строительству в соответствии с ранее утвержденной документацией по планировке территории, от возможного негативного воздействия в связи с размещением линейных объектов 44

7 Информация о необходимости осуществления мероприятий по сохранению объектов культурного наследия от возможного негативного воздействия в связи с размещением линейных объектов..... 45

8 Информация о необходимости осуществления мероприятий по охране окружающей среды 45

9 Информация о необходимости осуществления мероприятий по защите территории от чрезвычайных ситуаций природного и техногенного характера, в том числе по обеспечению пожарной безопасности и гражданской обороне 46

Взам. Инв. №	Подп. и дата							Раздел 2 "Положение о размещении линейных объектов"			
		Изм.	Колуч.	Лист	№	Подп.	Дата				
Инв. № подл.		Разработал	Харисова		10.19	«Объездная дорога от Петропавловского шоссе до жилого района Северо-Восток. 1 этап – от Петро-павловского шоссе до ул. Солнечная»			Стадия	Лист	Листов
		Проверил	Адиева		10.19				ПП	1	45
		ГИП	Давлетбаев		10.19						

1 Наименование, основные характеристики и назначение планируемых для размещения линейных объектов

Наименование: «Объездная дорога от Петропавловского шоссе до жилого района Северо-Восток. 1 этап – от Петропавловского шоссе до ул. Солнечная».

Зона планируемого размещения линейного объекта расположена на северо-восточной окраине г. Петропавловск-Камчатского, начало трассы ПК0+00 — перекрёсток с Петропавловским шоссе в районе остановки «Госпиталь», конец трассы дороги ПК75+93,5 — перекрёсток с ул. Солнечной в районе ТЭЦ-2. С ПК0 до ПК5+00 трасса проходит по застроенной части города. С ПК5+00 до ПК17+00 по левому склону Аммональной Пади, с ПК17+00 до конца — по правому склону сопок (в прижиме).

Зона планируемого размещения объекта капитального строительства для автомобильной дороги определена согласно требованиям п. 4 норм отвода земель для размещения автомобильных дорог и (или) объектов дорожного сервиса, утвержденных постановлением Правительства РФ от 02.09.2009 № 717, и составляет не менее 3 м от конструктивных элементов автомобильной дороги

Проектом планировки территории предусмотрены зоны:

- планируемого размещения линейного объекта;
- планируемого размещения временных зданий и сооружений;
- планируемого размещения линейных объектов, подлежащих переносу (переустройству)

из зон планируемого размещения линейных объектов.

Назначение объекта — осуществление круглогодичного бесперебойного движения городского транспорта между районами Петропавловск-Камчатского городского образования.

Технические характеристики планируемого линейного объекта

Основные технические показатели планируемого линейного объекта представлены в таблице 1 - Технические характеристики объекта.

Таблица 1 Технические характеристики объекта

№	Наименование	Параметры
1	Категория дороги	транспортно - пешеходная
2	Расчетная скорость, основная, км/час	50
3	Число полос движения	2
4	Ширина проезжей части, м	7,0
5	Ширина земляного полотна	10
6	Ширина обочины	1,5
7	Тип дорожной одежды	капитальный

Взам. Инв. №	Подп. и дата	Инв. № подл.					Лист
			Раздел 1.2 "Положение о эксплуатации линейных объектов"				
Изм.	Копуч.	Лист	№ док.	Подп.	Дата		

№	Наименование	Параметры
8	Вид покрытия	асфальтобетон
9	Пропускная способность пр. авт/час	1450
10	Протяжённость трассы дороги, м	7590

В соответствии с Федеральным законом «Об автомобильных дорогах и о дорожной деятельности в Российской Федерации и о внесении изменений в отдельные законодательные акты Российской Федерации» от 08.11.2007 № 257-ФЗ и с приказом Минтранса РФ «Об установлении и использовании придорожных полос автомобильных дорог федерального значения» от 13.01.2010 № 4 в населенных пунктах придорожная полоса вдоль автомобильных дорог не устанавливается.

Тротуары предусмотрены проектом только в районе существующей застройки. Ширина 3,0м на Петропавловском шоссе и 1,0 м — на проектируемой дороге.

2 Перечень субъектов Российской Федерации, перечень муниципальных районов, городских округов в составе субъектов Российской Федерации, перечень поселений, населенных пунктов, внутригородских территорий городов федерального значения, на территориях которых устанавливаются зоны планируемого размещения линейных объектов

Территория проектирования линейного объекта «Объездная дорога от Петропавловского шоссе до жилого района Северо-Восток. 1 этап – от Петропавловского шоссе до ул. Солнечная» расположена на территории Камчатского края Петропавловск-Камчатского городского округа.

3 Перечень координат характерных точек границ зон планируемого размещения линейных объектов

Координаты характерных точек границ зон планируемого размещения линейного объекта «Объездная дорога от Петропавловского шоссе до жилого района Северо-Восток. 1 этап – от Петропавловского шоссе до ул. Солнечная» в МСК-41 приведены в таблице 2.

Таблица 2 Координаты характерных точек границ зон планируемого размещения линейного объекта

№ точки	координаты		№ точки	координаты	
	X	Y		X	Y
1	558522,51	1418601,69	361	557102,96	1417486,55
2	558526,3	1418604,18	362	557117,05	1417524,28
3	558525,93	1418604,75	363	557118,06	1417543,26
4	558527,75	1418606,04	364	557109,95	1417614,83
5	558526,25	1418608,32	365	557122,09	1417665,02
6	558524,34	1418607,16	366	557158,7	1417719,59

Взам. Инв. №	
Подп. и дата	
Инв. № подл.	

Изм.	Копуч.	Лист	№ док.	Подп.	Дата	Раздел 1.2 "Положение о эксплуатации линейных объектов"	Лист
							31

№ точки	координаты		№ точки	координаты	
	X	Y		X	Y
64	558906,49	1418205,95	424	558709,89	1418327,16
65	558906,1	1418207,07	425	558739,22	1418303,31
66	558903,52	1418206,36	426	558802,41	1418247,91
67	558903,76	1418205,21	427	558848,69	1418201,9
68	558900,95	1418204,44	428	558874,94	1418168,42
69	558903,24	1418196,09	429	558877,85	1418168,6
70	558906,06	1418196,86	430	558877,85	1418169,77
71	558906,43	1418195,75	431	558880,53	1418169,94
72	558853,42	1418217,22	432	558880,67	1418168,77
73	558851,47	1418218,44	433	558883,58	1418168,94
74	558852,25	1418219,99	434	558884,11	1418160,3
75	558850,03	1418221,38	435	558882,29	1418160,19
76	558848,98	1418220,02	436	558913,88	1418124,81
77	558847,03	1418221,25	437	558934,5	1418112,89
78	558843	1418214,85	438	558969,82	1418102,36
79	558844,94	1418213,63	439	558998,48	1418101,72
80	558844,16	1418212,09	440	559027,54	1418105,55
81	558846,38	1418210,69	441	559057,15	1418093,84
82	558847,43	1418212,05	442	559074,09	1418052,56
83	558849,38	1418210,83	443	559089,7	1418041,48
84	558889,42	1418226,28	444	559103,2	1418043,99
85	558887,29	1418227,01	445	559127,58	1418071,32
86	558885,87	1418224,02	446	559096,84	1418110,44
87	558883,43	1418224,85	447	559074,42	1418139,72
88	558884,13	1418228,08	448	559073,38	1418145,18
89	558882	1418228,81	449	559073,98	1418150,72
90	558884,52	1418236,23	450	559092,03	1418176,16
91	558886,65	1418235,5	451	559082,09	1418183,23
92	558888,06	1418238,48	452	559065,69	1418187,35
93	558890,52	1418237,68	453	559048,6	1418196,5
94	558889,81	1418234,43	454	559037,94	1418206,55
95	558891,94	1418233,7	455	559033,48	1418214,72
96	558776,59	1418326,47	456	559037,82	1418223,47
97	558780,42	1418328,97	457	559032,07	1418235,81
98	558779,93	1418329,72	458	559018,36	1418241,9
99	558781,79	1418330,93	459	558996,3	1418278,75
100	558780,26	1418333,28	460	558999,64	1418280,81
101	558778,4	1418332,06	461	558997,45	1418284,38
102	558777,92	1418332,8	462	558993,87	1418282,31
103	558774,1	1418330,3	463	558987,64	1418292,54
104	558774,58	1418329,56	464	558982,3	1418301,2
105	558772,72	1418328,35	465	558971,85	1418319,01
106	558774,25	1418326	466	558954,91	1418346,84
107	558776,1	1418327,22	467	558959,05	1418349,61
108	558751,32	1418299,86	468	558955,83	1418354,81
109	558755,21	1418302,27	469	558951,77	1418352,19
110	558754,74	1418303,02	470	558925,54	1418395,54
111	558756,62	1418304,18	471	558914,86	1418414,76
112	558755,15	1418306,56	472	558918,77	1418417,59
113	558753,27	1418305,4	473	558915,86	1418422,71
114	558752,81	1418306,15	474	558911,56	1418420,14
115	558748,92	1418303,75	475	558900,59	1418439,23
116	558749,38	1418302,99	476	558893,13	1418451,87
117	558747,51	1418301,83	477	558865,21	1418435,62
118	558748,98	1418299,45	478	558942,67	1418305,29
119	558750,86	1418300,61	479	558973,81	1418243,24
120	558633,11	1418432,23	480	558992,81	1418206,62

Инва. № подл.	Взам. Инв. №
	Подп. и дата

Изм.	Копуч.	Лист	№ док.	Подп.	Дата
------	--------	------	--------	-------	------

Раздел 1.2 "Положение о эксплуатации линейных объектов"

Лист

33

№ точки	координаты		№ точки	координаты	
	X	Y		X	Y
121	558634,95	1418433,49	481	558995,37	1418207,45
122	558633,47	1418435,8	482	558995,79	1418206,36
123	558631,56	1418434,66	483	558998,57	1418207,25
124	558631,19	1418435,23	484	559001,23	1418199,01
125	558627,34	1418432,84	485	558998,45	1418198,11
126	558627,73	1418432,21	486	558998,74	1418196,98
127	558625,89	1418430,95	487	558997,35	1418196,53
128	558627,36	1418428,65	488	559012,21	1418163,72
129	558629,28	1418429,78	489	559010,49	1418158,76
130	558629,65	1418429,21	490	558991,49	1418157,5
131	558633,48	1418431,66	491	558982,59	1418157,78
132	558669,5	1418432,55	492	558962,75	1418160,47
133	558669,97	1418431,8	493	558951,75	1418164,83
134	558668,09	1418430,63	494	558931,26	1418186,75
135	558669,55	1418428,25	495	558890,52	1418239,14
136	558671,44	1418429,42	496	558874,91	1418255,99
137	558671,91	1418428,66	497	558854,22	1418276,31
138	558675,79	1418431,07	498	558840	1418289,43
139	558675,33	1418431,82	499	558794,29	1418330,02
140	558677,22	1418432,97	500	558774,56	1418346,76
141	558675,75	1418435,36	501	558745,21	1418370,61
142	558673,87	1418434,2	502	558726,24	1418387,84
143	558673,4	1418434,95	503	558705,08	1418410,91
144	558618,44	1418514,72	504	558685,92	1418436,96
145	558622,32	1418517,13	505	558576,36	1418612,49
146	558621,86	1418517,88	506	558559,55	1418637,41
147	558623,74	1418519,04	507	558541,56	1418659,61
148	558622,26	1418521,43	508	558515,84	1418675,22
149	558620,38	1418520,26	509	558467,73	1418700,68
150	558619,91	1418521	510	558466,54	1418699,83
151	558616,03	1418518,59	511	558466,95	1418699,25
152	558616,5	1418517,85	512	558463,23	1418696,63
153	558614,62	1418516,67	513	558462,84	1418697,2
154	558616,09	1418514,3	514	558460,98	1418695,97
155	558617,98	1418515,47	515	558459,4	1418698,21
156	557612,44	1418302,36	516	558461,19	1418699,55
157	557614,07	1418304,41	517	558460,8	1418700,11
158	557612,82	1418305,61	518	558464,21	1418702,49
159	557614,27	1418307,4	519	558420,16	1418726,14
160	557608,35	1418312,12	520	558406,78	1418734,53
161	557606,92	1418310,31	521	558404,9	1418733,36
162	557605,46	1418311,26	522	558405,38	1418732,61
163	557603,84	1418309,21	523	558401,5	1418730,18
164	557605,08	1418308,01	524	558401,04	1418730,93
165	557603,65	1418306,2	525	558399,16	1418729,75
166	557609,55	1418301,5	526	558397,66	1418732,12
167	557610,99	1418303,3	527	558399,53	1418733,31
168	557072,65	1417713,6	528	558399,08	1418734,05
169	557074,74	1417712,85	529	558402,95	1418736,48
170	557075,75	1417715,39	530	558403,42	1418735,73
171	557073,71	1417716,28	531	558404,44	1418736,36
172	557073,95	1417716,91	532	558398,46	1418741,05
173	557069,73	1417718,58	533	558343,16	1418797,32
174	557069,49	1417717,95	534	558310,22	1418827,71
175	557067,38	1417718,7	535	558282,68	1418843,69
176	557066,37	1417716,16	536	558254,73	1418857,68
177	557068,42	1417715,27	537	558229,25	1418867,48

Взам. Инв. №	Подп. и дата	Инв. № подл.					
			Изм.	Копуч.	Лист	№ док.	Подп.

Раздел 1.2 "Положение о эксплуатации линейных объектов"

Лист

34

№ точки	координаты		№ точки	координаты	
	X	Y		X	Y
178	557068,17	1417714,65	538	558203,56	1418875,67
179	557072,39	1417712,97	539	558158,73	1418881,84
180	555438,43	1415128,78	540	558121,52	1418883,92
181	555443	1415115,42	541	558083,27	1418885,14
182	555459,48	1415090,29	542	558040,74	1418872,99
183	555467,8	1415103,71	543	558019,16	1418860,51
184	555470,8	1415108,87	544	557989,59	1418833,14
185	555465,86	1415116,12	545	557914,81	1418745,32
186	555471,96	1415120,79	546	557906,43	1418745,74
187	555473,54	1415116,34	547	557900,63	1418737,67
188	555474,68	1415114,52	548	557902,4	1418730,75
189	555476,23	1415113,15	549	557893,43	1418720,22
190	555477,97	1415112,06	550	557855,16	1418672,61
191	555478,94	1415111,74	551	557812,46	1418606,35
192	555481,71	1415112	552	557814,27	1418605,05
193	555484,26	1415114,55	553	557812,76	1418602,78
194	555490,06	1415120,2	554	557810,87	1418603,96
195	555495,79	1415124,9	555	557810,48	1418603,39
196	555502,65	1415113,02	556	557750,86	1418512,01
197	555511,62	1415115,1	557	557743,02	1418509,32
198	555516,66	1415114,06	558	557743,88	1418501,3
199	555516,36	1415116,19	559	557707,6	1418445,72
200	555530,06	1415119,38	560	557706,08	1418443,45
201	555547,62	1415118,01	561	557664,55	1418386,14
202	555548,96	1415114,61	562	557632,92	1418345,68
203	555561,77	1415115,89	563	557560,23	1418260,84
204	555589,07	1415109,38	564	557548,84	1418260,41
205	555610,91	1415104,24	565	557541,45	1418245,61
206	555621,68	1415102,49	566	557542,45	1418240,08
207	555633,85	1415102,24	567	557516,48	1418209,79
208	555648,63	1415102,93	568	557493,65	1418182,35
209	555657,01	1415104,17	569	557476,02	1418157,78
210	555660,43	1415105,1	570	557457,24	1418125,7
211	555673,54	1415108,74	571	557435,71	1418092,55
212	555681,78	1415112,63	572	557403,87	1418102,79
213	555714,28	1415123,79	573	557386,09	1418095,21
214	555723,3	1415128,23	574	557352,59	1418054
215	555732,24	1415133,7	575	557333,7	1418050,69
216	555750,99	1415132,97	576	557303,25	1418041,18
217	555771,14	1415128,99	577	557280,13	1418029,85
218	555782,38	1415124,08	578	557261,39	1418015,26
219	555784,61	1415107,88	579	557226,52	1417984,72
220	555796,66	1415108,62	580	557209,85	1417971,2
221	555809,54	1415093,87	581	557197,93	1417958,02
222	555813,5	1415092,4	582	557183,39	1417937,92
223	555814,08	1415089,2	583	557163,04	1417904,74
224	555820,35	1415078,57	584	557153,89	1417886,12
225	555849,01	1415055,28	585	557138,47	1417886,07
226	555864,03	1415048,34	586	557132,46	1417873,37
227	555867,06	1415043,75	587	557139,6	1417857,22
228	555870,89	1415035,57	588	557130,73	1417838,83
229	555908,19	1415053,35	589	557117,44	1417812,69
230	555935,06	1415079,46	590	557098,42	1417779,72
231	555943,01	1415079,05	591	557074,17	1417743,55
232	555956,42	1415073,88	592	557063,11	1417721,57
233	555987,53	1415062,33	593	557050,12	1417673,78
234	556029,14	1415046,85	594	557041,95	1417609,2

Изм. № подл.	Подп. и дата	Взам. Инв. №					

Изм.	Копуч.	Лист	№ док.	Подп.	Дата

Раздел 1.2 "Положение о эксплуатации линейных объектов"

Лист

35

№ точки	координаты		№ точки	координаты	
	X	Y		X	Y
235	556048,28	1415040,09	595	557039,38	1417572,24
236	556065,68	1415034,28	596	557040,17	1417538,03
237	556081,33	1415029,37	597	557043,72	1417506,5
238	556095,16	1415025,33	598	557068,09	1417327,99
239	556105,08	1415022,62	599	557072,06	1417289,46
240	556123,62	1415018,06	600	557077,78	1417198,52
241	556132,54	1415016,02	601	557076,87	1417162,15
242	556141,49	1415014,14	602	557070,78	1417124,57
243	556160,84	1414990,11	603	557062,84	1417103,38
244	556184,8	1414984,8	604	557052,35	1417095,45
245	556283,3	1414976,5	605	557035,02	1417058,55
246	556334,09	1414978,85	606	557031,93	1417044,09
247	556364,52	1414992,1	607	557020,61	1417025,55
248	556397,54	1414985,01	608	556999,84	1416994,01
249	556420,93	1414986,43	609	556983,68	1416973,35
250	556440,69	1415001,09	610	556947,09	1416939,74
251	556459,94	1415020,74	611	556933,21	1416940,24
252	556480,55	1415028,03	612	556868,9	1416904,53
253	556483,6	1415033,46	613	556857,81	1416890,04
254	556493,35	1415036,34	614	556820,02	1416870,77
255	556571,2	1415060,68	615	556768,9	1416834,63
256	556594,47	1415068,09	616	556756,92	1416830,93
257	556629,06	1415078,98	617	556741,23	1416821,04
258	556663,06	1415089,74	618	556732,18	1416807
259	556683,28	1415096,58	619	556740,25	1416788,86
260	556691,79	1415095,75	620	556728,74	1416758,75
261	556748,64	1415099,65	621	556715,69	1416711,17
262	556819,64	1415125,37	622	556693,61	1416646,32
263	556856,16	1415145,6	623	556519,74	1416226,49
264	556865	1415150,22	624	556499,2	1416164,83
265	556887,18	1415153,13	625	556493,72	1416118,06
266	556902,14	1415153,51	626	556497,97	1416027,62
267	556919,2	1415152,8	627	556482,47	1416020,51
268	556956,79	1415148,8	628	556482,49	1416005,94
269	556959,39	1415145,76	629	556498,24	1415997,31
270	556969,33	1415144,83	630	556499,65	1415837,48
271	556971,89	1415147,42	631	556503,21	1415791,86
272	557037,05	1415140,26	632	556522,75	1415745,72
273	557081,27	1415142,71	633	556536,83	1415730,95
274	557102,9	1415155,98	634	556552,16	1415710,08
275	557113,97	1415164,43	635	556583,49	1415677,75
276	557123,45	1415174,69	636	556619,73	1415644,94
277	557130,12	1415187,08	637	556642,39	1415610,47
278	557133,97	1415200,57	638	556671,94	1415603,03
279	557134,31	1415212,82	639	556678,28	1415588,17
280	557132,69	1415224,73	640	556687,33	1415511,92
281	557126,97	1415246,97	641	556680,71	1415480,82
282	557120,52	1415259,53	642	556710,13	1415455,63
283	557112,8	1415268,5	643	556731,4	1415422,95
284	557102,54	1415277,5	644	556777,5	1415385,16
285	557090,93	1415285,3	645	556844,89	1415341,11
286	557076,73	1415292,88	646	556882,83	1415318,26
287	557059,6	1415300,86	647	556976,82	1415277,3
288	557042,64	1415316,33	648	556996,14	1415267,71
289	557008,3	1415338,42	649	557043,62	1415246,6
290	556979,26	1415374,19	650	557062,54	1415236,56
291	556963,71	1415390,38	651	557065,67	1415227,4

Изм.	Копуч.	Лист	№ док.	Подп.	Дата	Инва. № подл.	Взам. Инв. №
							Подп. и дата

Раздел 1.2 "Положение о эксплуатации линейных объектов"

Лист

36

№ точки	координаты		№ точки	координаты	
	X	Y		X	Y
292	556943,25	1415395,48	652	557065,98	1415225,67
293	556870,78	1415409,37	653	557065,64	1415216,12
294	556845,68	1415422,05	654	557060,28	1415204,43
295	556822,34	1415442,07	655	557051,5	1415200
296	556808,67	1415450	656	557040,56	1415196,2
297	556772,85	1415466,07	657	556995,93	1415201,12
298	556749,03	1415509,27	658	556977,07	1415215,38
299	556740,93	1415538,44	659	556964,83	1415216,89
300	556736,58	1415563,44	660	556947,42	1415206,31
301	556732,79	1415602,45	661	556923	1415208,68
302	556723,11	1415635,45	662	556908,7	1415209,27
303	556747,54	1415650,01	663	556886,15	1415216,21
304	556755,95	1415660,24	664	556852,15	1415212,6
305	556753,67	1415665,86	665	556781,05	1415195,84
306	556720,2	1415682,54	666	556755,26	1415182,57
307	556703,46	1415682,34	667	556719,68	1415177,96
308	556696,87	1415679,55	668	556708,22	1415166,41
309	556684,34	1415691,08	669	556647,37	1415143,59
310	556670,19	1415701,82	670	556506,65	1415099,12
311	556594,89	1415752,8	671	556468,76	1415088,1
312	556575,01	1415769,96	672	556461,1	1415092,59
313	556561,76	1415804,56	673	556451,66	1415090,27
314	556559,77	1415843,19	674	556447,31	1415081,84
315	556555,04	1415906,27	675	556422,04	1415074,51
316	556553,85	1416041,58	676	556402,84	1415074,45
317	556550,72	1416084,01	677	556344,33	1415065,86
318	556549,01	1416106,42	678	556339,9	1415061,06
319	556557,6	1416130,74	679	556320,78	1415058,1
320	556576,4	1416161,3	680	556229,67	1415058,89
321	556591,6	1416173,9	681	556174,28	1415065,67
322	556611,46	1416232,12	682	556119,61	1415076,7
323	556612,65	1416253,68	683	556066,48	1415093,06
324	556627,75	1416331,62	684	556007,06	1415114,82
325	556656,2	1416376,84	685	555998,73	1415129,03
326	556669,74	1416402,27	686	555987,84	1415133,36
327	556669,9	1416434,56	687	555978	1415133,35
328	556677,92	1416452,74	688	555900,38	1415167,38
329	556676,84	1416457,35	689	555871,01	1415174,47
330	556696,53	1416498,4	690	555844,07	1415187,09
331	556716,28	1416534	691	555832,49	1415178,05
332	556722,72	1416556,83	692	555792,66	1415186,08
333	556726	1416577,56	693	555787,39	1415186,29
334	556745,44	1416625,12	694	555784,97	1415186,21
335	556769,69	1416696,33	695	555777,52	1415186,16
336	556782,88	1416744,27	696	555767,97	1415186,04
337	556787,53	1416759,21	697	555749,91	1415180,91
338	556794,58	1416774,22	698	555741,82	1415180,68
339	556801,53	1416788,28	699	555733,26	1415179,88
340	556812,83	1416798,53	700	555734,06	1415173,64
341	556845,43	1416820,86	701	555730,06	1415172,39
342	556925,01	1416861,45	702	555702,62	1415155,8
343	556944,43	1416863,6	703	555676,73	1415148,59
344	556977,3	1416885,15	704	555666,76	1415144,64
345	556990,94	1416903,49	705	555666,09	1415136,01
346	557002,14	1416912,72	706	555644,79	1415136,55
347	557026,28	1416937,02	707	555644,11	1415129,83
348	557039,08	1416952,84	708	555622,01	1415131,63

Изм. № подл.	Взам. Инв. №
	Подп. и дата

Изм.	Копуч.	Лист	№ док.	Подп.	Дата
------	--------	------	--------	-------	------

Раздел 1.2 "Положение о эксплуатации линейных объектов"

Лист

37

№ точки	координаты		№ точки	координаты	
	X	Y		X	Y
349	557052,01	1416970,94	709	555608,22	1415134,21
350	557068,1	1416995,87	710	555601,49	1415134,24
351	557084,41	1417022,28	711	555570,45	1415137,92
352	557097,79	1417044,94	712	555532,01	1415142,22
353	557110,22	1417070,52	713	555519,99	1415143,95
354	557125,42	1417113,17	714	555511,1	1415152,24
355	557130,21	1417135,53	715	555501,97	1415159,53
356	557134,59	1417160,71	716	555498,19	1415163,3
357	557134,12	1417200,1	717	555488,73	1415159,41
358	557132,3	1417229,69	718	555471,84	1415150,12
359	557127,93	1417293,3	719	555460,99	1415142,32
360	557123,57	1417335,61	720	555443,25	1415138,73

Таблица 3 Координаты характерных точек границ зон временных зданий и сооружений

№ точки	координаты		№ точки	координаты	
	X	Y		X	Y
2	555574,44	1415102,15	263	555644,79	1415136,55
1	555549,73	1415107,23	264	555666,09	1415136,01
270	555553,34	1415093,79	265	555667,24	1415150,83
271	555562,07	1415083,54	266	555657,47	1415143,87
272	555572,06	1415079,43	267	555644,1	1415139,18
273	555585,44	1415070,1	268	555637,73	1415137,16
274	555589,8	1415058,59	269	555624,15	1415135,92
275	555603,39	1415045,13			
276	555610,95	1415037,88	247	559096,9	1418183
277	555617,47	1415029,6	248	559089,3	1418188,23
278	555613,05	1415044,36	249	559072,83	1418197,55
279	555626,98	1415047,65	250	559061,41	1418201,23
280	555627,33	1415049,61	251	559053,43	1418213,6
281	555615,06	1415063,06	252	559041,41	1418212,47
282	555606,22	1415071,62	253	559034,54	1418216,87
283	555600,47	1415081,92	254	559033,48	1418214,72
284	555591,79	1415089,61	255	559037,94	1418206,55
			256	559048,6	1418196,5
260	555608,22	1415134,21	257	559065,69	1418187,35
261	555622,01	1415131,63	258	559082,09	1418183,23
262	555644,11	1415129,83	259	559092,03	1418176,16

4 Перечень координат характерных точек границ зон планируемого размещения линейных объектов, подлежащих переносу (переустройству) из зон планируемого размещения линейных объектов

Координаты характерных точек границ зон планируемого размещения линейных объектов, подлежащих переносу (переустройству) из зон планируемого размещения линейных объектов в МСК-41 приведены в таблице 4.

Взам. Инв. №	Подп. и дата	Инв. № подл.							Лист
			Раздел 1.2 "Положение о эксплуатации линейных объектов"						
Изм.	Копуч.	Лист	№ док.	Подп.	Дата				

Таблица 4 Координаты характерных точек границ зон планируемого размещения линейных объектов, подлежащих переносу (переустройству) из зон планируемого размещения линейных объектов

№ точки	координаты		№ точки	координаты	
	X	Y		X	Y
1	555549,73	1415107,23	134	555418,17	1415114,72
2	555574,44	1415102,15	135	555407,83	1415094,11
3	555622,81	1415092,18	136	555414,74	1415087,81
4	555622,31	1415092,71	137	555424,64	1415076,24
5	555650,66	1415093,69	138	555435,21	1415053,8
6	555667,04	1415099,61	139	555440,43	1415045,94
7	555685,19	1415108,07	140	555443,22	1415040,53
8	555705,19	1415116,47	141	555469,95	1415052,87
9	555712,94	1415118,33	142	555459,95	1415070,67
10	555724,8	1415122,04	143	555459,92	1415071,59
11	555735,99	1415122,83	144	555455,12	1415080,76
12	555749,94	1415129,12	145	555453,22	1415084,27
13	555769,92	1415125,68	146	555453,06	1415085,78
14	555780,71	1415121,8	147	555458,66	1415104,97
15	555781,21	1415109,01	148	555452,85	1415112,08
16	555781,54	1415101,34	149	555451,34	1415113,87
17	555792,84	1415101,63	150	555440,47	1415127,17
18	555793,06	1415108,36			
19	555788,77	1415108,04	151	555667,78	1415129,06
20	555787,96	1415123,96	152	555652,4	1415123,77
21	555786,9	1415143,28	153	555649,21	1415123,29
22	555784,97	1415186,21	154	555635,65	1415121,39
23	555784,98	1415187,58	155	555619,07	1415121,68
24	555784,95	1415191,69	156	555603,72	1415124,52
25	555777,19	1415193,28	157	555596,69	1415125,37
26	555777,52	1415186,16	158	555568,15	1415130,41
27	555779,68	1415129,33	159	555541,31	1415135,17
28	555773,72	1415132,08	160	555520,08	1415139,48
29	555759,69	1415135,43	161	555514,77	1415140,15
30	555745,3	1415136,75	162	555512,82	1415124,05
31	555741,86	1415136,32	163	555527,97	1415121,44
32	555739,35	1415143,72	164	555547,62	1415118,01
33	555737,89	1415147,89	165	555561,77	1415115,89
34	555732,84	1415163,8	166	555589,07	1415109,38
35	555698,45	1415152,88	167	555610,91	1415104,24
36	555690,68	1415148,58	168	555621,68	1415102,49
37	555687,1	1415146,57	169	555633,85	1415102,24
38	555681,29	1415143	170	555648,63	1415102,93
39	555669,06	1415136,01	171	555657,12	1415104,17
40	555666,63	1415134,86	172	555685,38	1415115,57
41	555662,55	1415133,05	173	555734,4	1415135,46
42	555654,19	1415129,85	174	555732,57	1415140,52
43	555637,3	1415127,21	175	555730,79	1415145,61
44	555615,73	1415127,12	176	555727,42	1415154,53
45	555597,16	1415129,34	177	555710,43	1415149,97
46	555542,06	1415139,09	178	555694,09	1415143,73
47	555519,99	1415143,95	179	555679,03	1415135,52
48	555515,55	1415148,09	180	555672,59	1415131,93
49	555510,77	1415161,97			
50	555505,23	1415159,69	181	555361,36	1415121,94
51	555506,74	1415155,72	182	555392,89	1415108,98

Инв. № подл.	Взам. Инв. №
	Подп. и дата

Изм.	Копуч.	Лист	№ док.	Подп.	Дата
------	--------	------	--------	-------	------

Раздел 1.2 "Положение о эксплуатации линейных объектов"

№ точки	координаты		№ точки	координаты	
	X	Y		X	Y
52	555504,46	1415147,05	183	555396,56	1415103,43
53	555499,49	1415151,41	184	555398,46	1415114,96
54	555489,67	1415159,8	185	555401,38	1415113,18
55	555488,73	1415159,41	186	555399,12	1415099,46
56	555471,84	1415150,12	187	555401,64	1415095,52
57	555460,99	1415142,32	188	555412,78	1415117,71
58	555453,62	1415137,47	189	555419,68	1415133,45
59	555450,79	1415135,6	190	555410,33	1415136,21
60	555448,06	1415139,7	191	555397,26	1415140,04
61	555443,25	1415138,73	192	555383,97	1415145,54
62	555441,05	1415140,86	193	555383,37	1415144,12
63	555428,93	1415143,79	194	555377,52	1415145,84
64	555433,07	1415160,05	195	555369,86	1415148,5
65	555428,62	1415160,99	196	555368,99	1415146,37
66	555424,32	1415144,49			
67	555401,86	1415150,25	197	558983,31	1418334,83
68	555376,49	1415155,86	198	558953,94	1418282,83
69	555369,52	1415156,76	199	558952,32	1418281,88
70	555352,74	1415157,38	200	558964,45	1418241,2
71	555337,08	1415158,88	201	558973,81	1418243,24
72	555321,97	1415160,64	202	558973,19	1418245,51
73	555321,45	1415158,92	203	558965,9	1418284,75
74	555309,73	1415162,13	204	558988,25	1418325,9
75	555309,16	1415155,68	205	559010,51	1418368,32
76	555319,9	1415154,08	206	559002,65	1418372,53
77	555345,83	1415150,69			
78	555355,41	1415148,73	207	555821,34	1415180,29
79	555362,72	1415146,27	208	555819,81	1415166,83
80	555353,91	1415124,84	209	555818,24	1415155,37
81	555330,04	1415134,8	210	555816,61	1415144,62
82	555267,28	1415150,53	211	555815,41	1415138,15
83	555265,82	1415144,72	212	555807,99	1415127,26
84	555328,16	1415129,09	18	555793,06	1415108,36
85	555388,86	1415104,15	213	555796,66	1415108,62
86	555395,03	1415094,14	214	555798,84	1415106,14
87	555397,8	1415091,31	215	555812,68	1415123,53
88	555397,77	1415091,09	216	555822,07	1415136,52
89	555421,34	1415065,71	217	555823,32	1415144,13
90	555430,16	1415047,54	218	555825,03	1415154,82
91	555433,41	1415038,07	219	555826,4	1415165,95
92	555438,86	1415034,74	220	555827,52	1415179,04
93	555432,35	1415026,05	221	555831,65	1415209,11
94	555435,05	1415020,82	222	555825,34	1415210,18
95	555446,14	1415034,89			
96	555471,42	1415046,93	223	555837,18	1415181,71
97	555477,91	1415034,54	224	555854,88	1415171,59
98	555484,93	1415016,96	225	555898,37	1415160,58
99	555496,52	1414990,55	226	555928,66	1415148,91
100	555505,86	1414970,74	227	555973,27	1415129,28
101	555511,28	1414973,29	228	555956,59	1415087,49
102	555501,98	1414993,03	229	555953,84	1415084,28
103	555490,47	1415019,28	230	555933,78	1415083,75
104	555487,43	1415026,86	231	555904,18	1415058,66
105	555480,91	1415039,51	232	555885,58	1415050,71
106	555479,9	1415045,47	233	555868,38	1415040,93
107	555477,05	1415052,49	234	555870,89	1415035,57
108	555465,97	1415072,21	235	555908,19	1415053,35

Инва. № подл.	Взам. Инв. №
	Подп. и дата

Изм.	Копуч.	Лист	№ док.	Подп.	Дата
------	--------	------	--------	-------	------

Раздел 1.2 "Положение о эксплуатации линейных объектов"

Лист

40

Документацией по планировке территории не предусматривается строительство и реконструкция линейного объекта в территориальных зонах, расположенных в границах территории исторического поселения федерального или регионального значения. Следовательно, требования к архитектурным решениям объектов капитального строительства, входящих в состав линейных объектов включающих в себя требования к цветовому решению внешнего облика объекта капитального строительства, к строительным материалам, определяющим внешний облик объекта капитального строительства, требования к объемно-пространственным, архитектурно-стилистическим и иным характеристикам объекта капитального строительства, влияющим на его внешний облик и (или) на композицию и силуэт застройки исторического поселения, не предусматриваются.

6 Информация о необходимости осуществления мероприятий по защите сохраняемых объектов капитального строительства (здание, строение, сооружение, объекты, строительство которых не завершено), существующих и строящихся на момент подготовки проекта планировки территории, а также объектов капитального строительства, планируемых к строительству в соответствии с ранее утвержденной документацией по планировке территории, от возможного негативного воздействия в связи с размещением линейных объектов

Строительные работы, выполняемые в местах расположения действующих подземных коммуникаций и сооружений сторонних организаций, должны проводиться с соблюдением специальных правил, установленных для организаций, эксплуатирующих эти коммуникации, выданных технических условий.

При подготовке производства работ на местах пересечения с существующими подземными коммуникациями и сооружениями следует использовать приборы обнаружения коммуникаций и принимать меры для предохранения их от повреждений.

Безопасное движение в период строительства обеспечивается следующими мероприятиями:

- расстановка знаков,
- нанесение временной разметки,
- установка ограждения,
- установка освещения
- другие вспомогательные мероприятия на период проведения строительного-монтажных работ.

Осуществление мероприятий по защите объектов капитального строительства, планируемых к строительству в соответствии с ранее утвержденной документацией по

Взам. Инв. №	Подп. и дата	Инв. № подл.							Лист
			Изм.	Копуч.	Лист	№ док.	Подп.	Дата	42

планировке территории, от возможного негативного воздействия в связи с размещением линейных объектов не требуется ввиду отсутствия указанных объектов.

7 Информация о необходимости осуществления мероприятий по сохранению объектов культурного наследия от возможного негативного воздействия в связи с размещением линейных объектов

В соответствии с письмом службы охраны объектов культурного наследия Камчатского края № 85/01-23/718 от 24.09.2019 г. на испрашиваемой территории отсутствуют объекты культурного наследия, включенные в единый государственный реестр объектов культурного наследия народов Российской Федерации (приложение 3, тома 2).

8 Информация о необходимости осуществления мероприятий по охране окружающей среды

В целях максимального сокращения вредного влияния процессов производства строительно-монтажных работ на окружающую среду в документации предусматриваются мероприятия, обеспечивающие в процессе строительства охрану воздушного бассейна, водных ресурсов, снижение уровня шума и восстановление растительного покрова.

Документацией предусмотрены следующие мероприятия по охране окружающей среды.

Мероприятия включают в себя:

- мероприятия по охране атмосферного воздуха;
- мероприятия по снижению негативного воздействия на окружающую среду при обращении с отходами производства и потребления;
- мероприятия по охране и рациональному использованию земельных ресурсов и почвенного покрова;
- мероприятия по минимизации возникновения возможных аварийных ситуаций;
- мероприятия по обеспечению безопасных условий труда.

При производстве строительных работ принимать меры по уменьшению запыленности воздуха. Вывоз отходов должен быть регулярным по мере накопления отходов, не допускается сжигание отходов на строительной площадке. Не допускается на стройплощадке слив горюче-смазочных материалов, проливы немедленно ликвидируются.

В период строительства необходимо сохранять сложившиеся условия водоотвода, не нарушая его отвалами грунта и складированием стройматериалов, препятствующими нормальному водоотведению с территории стройплощадки; проводить мероприятия по снижению негативного воздействия на подземные воды. При строительстве объекта не

Изм.	Копуч.	Лист	№ док.	Подп.	Дата	Инва. № подл.	Подп. и дата	Взам. Инв. №	Раздел 1.2 "Положение о эксплуатации линейных объектов"	Лист
										43

-пожаробезопасное проведение работ с соблюдением противопожарных правил в соответствии с Федеральным Законом Российской Федерации 123-ФЗ от 22.07.2008 «Технический регламент о требованиях пожарной безопасности»

-наличие и исправное содержание средств борьбы с пожаром;

-возможность безопасной эвакуации и спасения людей, а также защиты материальных ценностей при пожаре;

-наличие системы пожарной безопасности, направленной на предотвращение воздействия на людей опасных факторов пожара, в том числе их вторичных проявлений.

Руководителем соответствующей организации назначаются лица, которые по занимаемой должности или по характеру выполняемых работ в силу действующих нормативных правовых актов и иных актов должны выполнять соответствующие правила пожарной безопасности, либо обеспечивать их соблюдение на определенных участках работ.

Все работники допускаются к работе на объекте только после прохождения противопожарного инструктажа, а при изменении специфики работы осуществляется их дополнительное обучение по предупреждению и тушению возможных пожаров в порядке, установленном руководителем работ.

Инв. № подл.	Подп. и дата	Взам. Инв. №					Лист
Изм.	Копч.	Лист	№ док.	Подп.	Дата	Раздел 1.2 "Положение о эксплуатации линейных объектов"	