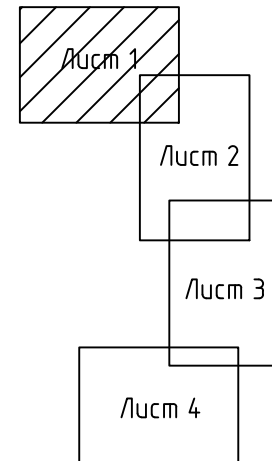
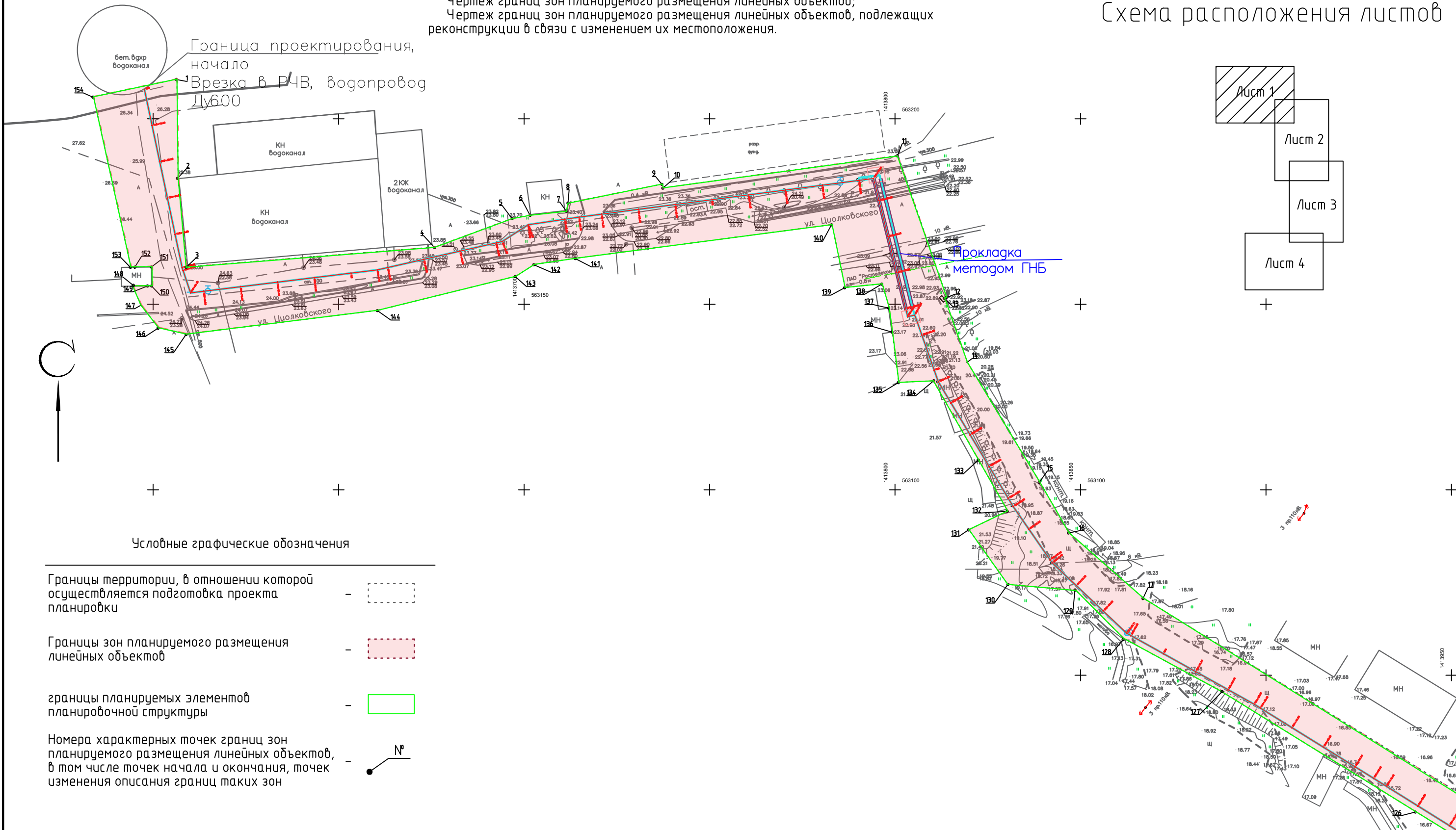


# Схема расположения листов

Чертеж красных линий;  
 Чертеж границ зон планируемого размещения линейных объектов;  
 Чертеж границ зон планируемого размещения линейных объектов, подлежащих реконструкции в связи с изменением их местоположения.



### Условные графические обозначения

- Границы территории, в отношении которой осуществляется подготовка проекта планировки - [dashed line symbol]
- Границы зон планируемого размещения линейных объектов - [red dashed line symbol]
- границы планируемых элементов планировочной структуры - [green solid line symbol]
- Номера характерных точек границ зон планируемого размещения линейных объектов, в том числе точек начала и окончания, точек изменения описания границ таких зон - [point with number symbol]

### Примечания:

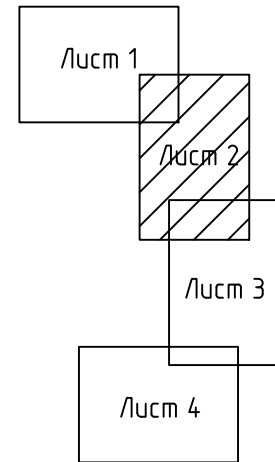
1. Согласно Письма Управления архитектуры и градостроительства Администрации Петропавловск-Камчатского городского округа от 15.11.2022 № 010801/5051/22 в границах территории, в отношении которой осуществляется подготовка проекта планировки территории, отсутствует утвержденная документация по планировке территории;
2. Поскольку проектируемый линейный объект не обозначает границы территории общего пользования, проектом планировки территории красные линии не устанавливаются, не изменяются и не отменяются; Существующие красные линии отсутствуют; Красные линии, утвержденные в составе проекта планировки территории, отсутствуют;
3. Существующие элементы планировочной структуры отсутствуют в границах подготовки проекта планировки территории;
4. Перечень координат характерных точек границ зон планируемого размещения линейного объекта приведена в таблице № 1 Положения о размещении линейного объекта (Проект планировки территории. Основная часть);
5. Границы зон планируемого размещения линейных объектов, подлежащих реконструкции в связи с изменением их местоположения, не отображены ввиду их отсутствия;

M1:500

						Проект планировки территории, содержащий проект межевания территории для размещения инженерных сетей водоснабжения "Строительство перемычки по Госпитальному переулку от резервуара чистой воды пр. Циолковского 3/1 до ул. Пограничной, 31а"			
Изм.	Кол. уч.	Лист	№ док.	Подп.	Дата	Проект планировки территории основная часть	Стадия	Лист	Листов
Разраб.	Нечитайло А.В.				30.01.23		ППТ	1	4
Провер.	Нечитайло А.В.				30.01.23				
						Чертеж красных линий; Чертеж границ зон планируемого размещения линейных объектов; Чертеж границ зон планируемого размещения линейных объектов, подлежащих реконструкции в связи с изменением их местоположения			
						Индивидуальный предприниматель Нечитайло А.В.			

Чертеж красных линий;  
 Чертеж границ зон планируемого размещения линейных объектов;  
 Чертеж границ зон планируемого размещения линейных объектов, подлежащих реконструкции в связи с изменением их местоположения.

### Схема расположения листов



Условные графические обозначения

- Границы территории, в отношении которой осуществляется подготовка проекта планировки —
- Границы зон планируемого размещения линейных объектов —
- границы планируемых элементов планировочной структуры —
- Номера характерных точек границ зон планируемого размещения линейных объектов, в том числе точек начала и окончания, точек изменения описания границ таких зон —

#### Примечания:

1. Согласно Письма Управления архитектуры и градостроительства Администрации Петропавловск-Камчатского городского округа от 15.11.2022 № 010801/5051/22 в границах территории, в отношении которой осуществляется подготовка проекта планировки территории, отсутствует утвержденная документация по планировке территории;
2. Поскольку проектируемый линейный объект не обозначает границы территории общего пользования, проектом планировки территории красные линии не устанавливаются, не изменяются и не отменяются; Существующие красные линии отсутствуют. Красные линии, утвержденные в составе проекта планировки территории, отсутствуют.
3. Существующие элементы планировочной структуры отсутствуют в границах подготовки проекта планировки территории;
4. Перечень координат характерных точек границ зон планируемого размещения линейного объекта приведена в таблице № 1 Положения о размещении линейного объекта (Проект планировки территории. Основная часть);
5. Границы зон планируемого размещения линейных объектов, подлежащих реконструкции в связи с изменением их местоположения, не отображены ввиду их отсутствия;

M1:500

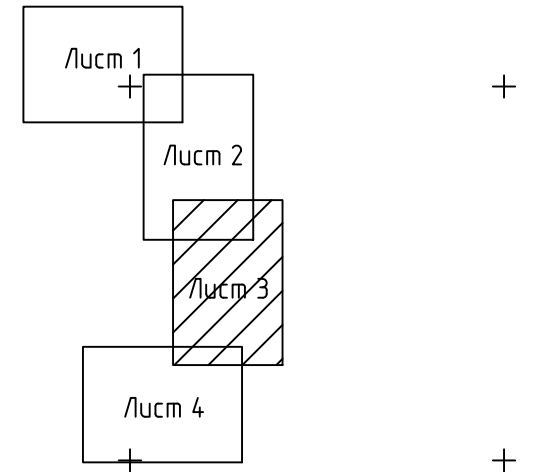
					Проект планировки территории, содержащий проект межевания территории для размещения инженерных сетей водоснабжения "Строительство перемычки по Госпитальному переулку от резервуара чистой воды пр. Циолковского 3/1 до ул. Пограничной, 31а"			
Изм.	Кол. уч.	Лист	№ док.	Подп.	Дата	Стадия	Лист	Листов
Разраб.		Нечитайло А.В.			30.01.23	Проект планировки территории основная часть	ППТ	2
Провер.		Нечитайло А.В.			30.01.23			
					Чертеж красных линий; Чертеж границ зон планируемого размещения линейных объектов; Чертеж границ зон планируемого размещения линейных объектов, подлежащих реконструкции в связи с изменением их местоположения			
					Индивидуальный предприниматель Нечитайло А.В.			

Копировал

A3

Чертеж красных линий;  
 Чертеж границ зон планируемого размещения линейных объектов;  
 Чертеж границ зон планируемого размещения линейных объектов, подлежащих реконструкции в связи с изменением их местоположения.

## Схема расположения листов



Условные графические обозначения

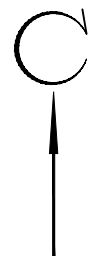
- Границы территории, в отношении которой осуществляется подготовка проекта планировки -
- Границы зон планируемого размещения линейных объектов -
- границы планируемых элементов планировочной структуры -
- Номера характерных точек границ зон планируемого размещения линейных объектов, в том числе точек начала и окончания, точек изменения описания границ таких зон -

- Примечания:
- Согласно Письма Управления архитектуры и градостроительства Администрации Петропавловск-Камчатского городского округа от 15.11.2022 № 010801/5051/22 в границах территории, в отношении которой осуществляется подготовка проекта планировки территории, отсутствует утвержденная документация по планировке территории;
  - Поскольку проектируемый линейный объект не обозначает границы территории общего пользования, проектом планировки территории красные линии не устанавливаются, не изменяются и не отменяются; Существующие красные линии отсутствуют. Красные линии, утвержденные в составе проекта планировки территории, отсутствуют;
  - Существующие элементы планировочной структуры отсутствуют в границах подготовки проекта планировки территории;
  - Перечень координат характерных точек границ зон планируемого размещения линейного объекта приведена в таблице № 1 Положения о размещении линейного объекта (Проект планировки территории. Основная часть);
  - Границы зон планируемого размещения линейных объектов, подлежащих реконструкции в связи с изменением их местоположения, не отображены ввиду их отсутствия;

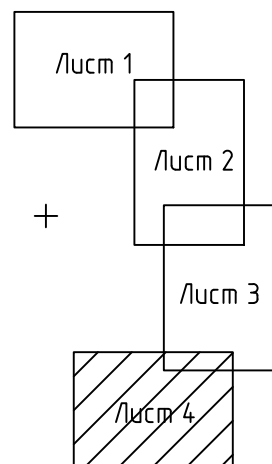
					Проект планировки территории, содержащий проект межевания территории для размещения инженерных сетей водоснабжения "Строительство перемычки по Госпитальной переулку от резервуара чистой воды пр. Циолковского 3/1 до ул. Пограничной, 31а"				
Изм.	Кол. уч.	Лист	№ док.	Подп.	Дата	Стадия	Лист	Листов	
Разраб.		Нечитайло А.В.			30.01.23	Проект планировки территории основная часть	ППТ	3	4
Провер.		Нечитайло А.В.			30.01.23				
Чертеж красных линий; Чертеж зон планируемого размещения линейных объектов; Чертеж границ зон планируемого размещения линейных объектов, подлежащих реконструкции в связи с изменением их местоположения						Индивидуальный предприниматель Нечитайло А.В.			



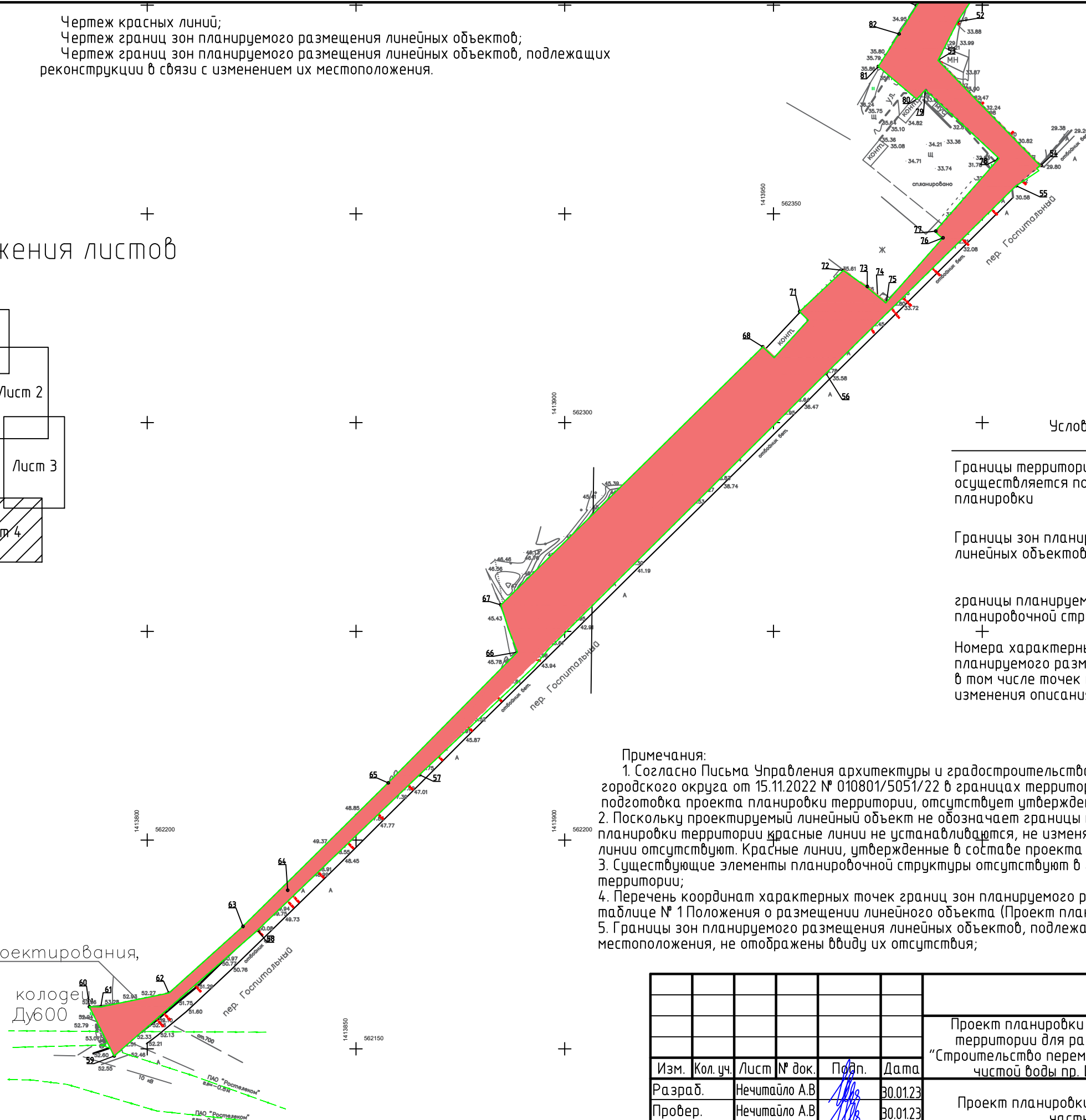
Чертеж красных линий;  
 Чертеж границ зон планируемого размещения линейных объектов;  
 Чертеж границ зон планируемого размещения линейных объектов, подлежащих реконструкции в связи с изменением их местоположения.



### Схема расположения листов



Граница проектирования,  
 конец  
 Врезка сущ. колодез.  
 водопровод Ду600



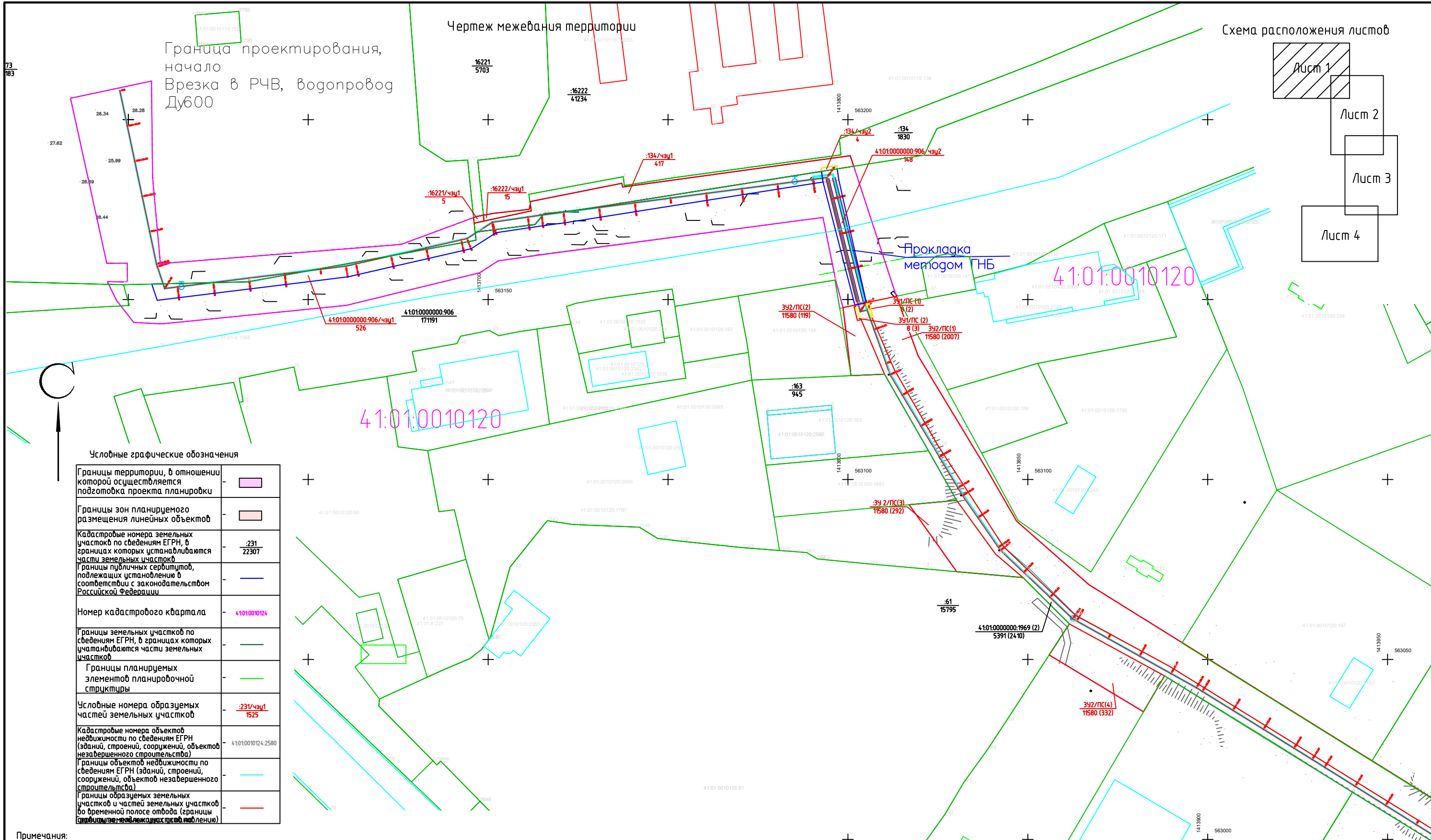
Условные графические обозначения

Границы территории, в отношении которой осуществляется подготовка проекта планировки	- [dashed line]
Границы зон планируемого размещения линейных объектов	- [red dashed line]
границы планируемых элементов планировочной структуры	- [green dashed line]
Номера характерных точек границ зон планируемого размещения линейных объектов, в том числе точек начала и окончания, точек изменения описания границ таких зон	- [point with number]

Примечания:  
 1. Согласно Письма Управления архитектуры и градостроительства Администрации Петропавловск-Камчатского городского округа от 15.11.2022 № 010801/5051/22 в границах территории, в отношении которой осуществляется подготовка проекта планировки территории, отсутствует утвержденная документация по планировке территории;  
 2. Поскольку проектируемый линейный объект не обозначает границы территории общего пользования, проектом планировки территории красные линии не устанавливаются, не изменяются и не отменяются; Существующие красные линии отсутствуют. Красные линии, утвержденные в составе проекта планировки территории, отсутствуют;  
 3. Существующие элементы планировочной структуры отсутствуют в границах подготовки проекта планировки территории;  
 4. Перечень координат характерных точек границ зон планируемого размещения линейного объекта приведена в таблице № 1 Положения о размещении линейного объекта (Проект планировки территории. Основная часть);  
 5. Границы зон планируемого размещения линейных объектов, подлежащих реконструкции в связи с изменением их местоположения, не отображены ввиду их отсутствия;

Проект планировки территории, содержащий проект межевания территории для размещения инженерных сетей водоснабжения "Строительство переключки по Госпитальной переулку от резервуара чистой воды пр. Циолковского 3/1 до ул. Пограничной, 31а"					
Изм.	Кол. уч.	Лист	№ док.	Подп.	Дата
Разраб.		Нечитайло А.В.			30.01.23
Провер.		Нечитайло А.В.			30.01.23
Проект планировки территории часть					
		Стадия	Лист	Листов	
		ППТ	4	4	
Чертеж красных линий; Чертеж границ зон планируемого размещения линейных объектов; Чертеж границ зон планируемого размещения линейных объектов, подлежащих реконструкции в связи с изменением их местоположения					
Индивидуальный предприниматель Нечитайло А.В.					

M1:500



Примечания:

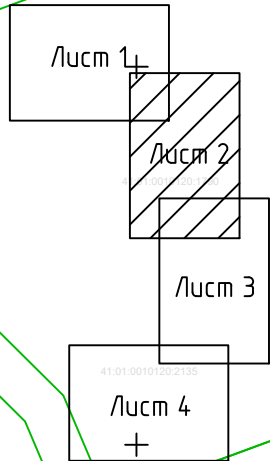
1. Система координат МСК-41, подзона 1;
2. Красные линии существующие, изменяемые, отменяемые в соответствии с п.2 ч.2 ст.3 градостроительного кодекса РФ, в границах рассматриваемого проекта межевания территории отсутствуют. Линии отступа от красных линий в целях определения мест допустимого размещения зданий, строений, сооружений в границах проекта межевания территории отсутствуют;
3. Земельные участки, образование которых предусмотрено схемой расположения земельного участка или земельных участков на кадастровом плане территории, срок действия которой не истек, в границах проекта межевания отсутствуют;
4. Изменение земельных участков проектом межевания не предусмотрено;
5. Необходимость изъятия земельных участков для государственных и муниципальных нужд отсутствует;
6. Публичные сервитуты, установленные ранее в границах проекта межевания территории, отсутствуют;
7. Изменяемые земельные участки отсутствуют;
8. Границы зон планируемого размещения линейных объектов, подлежащих реконструкции в связи с изменением их местоположения, не отображены ввиду их отсутствия;
9. в границах территории, в отношении которой осуществляется подготовка проекта планировки существующие объекты недвижимости относятся к сохраняемым объектам капитального строительства, а также не подлежащих сносу и (или) демонтажу и не подлежащих переносу реконструкции линейных объектов;
10. Существующие элементы планировочной структуры отсутствуют в границах подготовки проекта планировки территории;
11. Согласно Письма Управления архитектуры и градостроительства Администрации Петропавловск-Камчатского городского округа от 15.11.2022 № 010801/5051/22 в границах территории, в отношении которой осуществляется подготовка проекта планировки территории, отсутствует утвержденная документация по планировке территории;

Изм.	Кол.уч.	Лист	№ док.	Подп.	Дата	Проект планировки территории, содержащий проект межевания территории для размещения инженерных сетей водоснабжения "Строительство переемычки по Госпитальному переулку от резервуара чистой воды пр. Циолковского 3/1 до ул. Пограничной, 31а"	Стадия	Лист	Листов
Разраб.				Нечитайло А.В.	30.01.23		ПМТ	1	4
Провер.				Нечитайло А.В.	30.01.23	Проект межевания территории основная часть			
Чертеж межевания территории							Индивидуальный предприниматель Нечитайло А.В.		

M1:500

Чертеж межевания территории

Схема расположения листов



Условные графические обозначения

Границы территории, в отношении которой осуществляется подготовка проекта планировки	-	—
Границы зон планируемого размещения линейных объектов	-	—
Кадастровые номера земельных участков по сведениям ЕГРН, в границах которых устанавливаются части земельных участков	-	231 22307
Границы публичных сервитутов, подлежащих установлению в соответствии с законодательством Российской Федерации	-	—
Номер кадастрового квартала	-	41:01:0010124
Границы земельных участков по сведениям ЕГРН, в границах которых устанавливаются части земельных участков	-	—
Границы планируемых элементов планировочной структуры	-	—
Условные номера образуемых участков	-	231/431 1525
Кадастровые номера объектов недвижимости по сведениям ЕГРН (зданий, строений, сооружений, объектов незавершенного строительства)	-	41:01:0010124-2580
Границы объектов недвижимости по сведениям ЕГРН (зданий, строений, сооружений, объектов незавершенного строительства)	-	—
Границы образуемых земельных участков и частей земельных участков в постоянной полосе отвода (границы сервитута, подлежащих установлению)	-	—

41:01:0010120

- Примечания:
1. Система координат МСК-41, подзона 1;
  2. Красные линии существующие, изменяемые, отменяемые в соответствии с п.2 ч.2 ст.3 градостроительного кодекса РФ, в границах рассматриваемого проекта межевания территории отсутствуют. Линии отступа от красных линий в целях определения мест допустимого размещения зданий, строений, сооружений в границах проекта межевания территории отсутствуют;
  3. Земельные участки, образование которых предусмотрено схемой расположения земельного участка или земельных участков на кадастровом плане территории, срок действия которой не истек, в границах проекта межевания территории отсутствуют;
  4. Изменение земельных участков проектом межевания не предусмотрено;
  5. Необходимость изъятия земельных участков для государственных и муниципальных нужд отсутствует;
  6. Публичные сервитуты, установленные ранее в границах проекта межевания территории, отсутствуют;
  7. Изменяемые земельные участки отсутствуют;
  8. Границы зон планируемого размещения линейных объектов, подлежащих реконструкции в связи с изменением их местоположения, не отображены ввиду их отсутствия;
  9. В границах территории, в отношении которой осуществляется подготовка проекта планировки существующие объекты недвижимости относятся к сохраняемым объектам капитального строительства, а также не подлежащих сносу и (или) демонтажу и не подлежащих переносу реконструкции линейных объектов;
  10. Существующие элементы планировочной структуры отсутствуют в границах подготовки проекта планировки территории;
  11. Согласно Письма Управления архитектуры и градостроительства Администрации Петропавловск-Камчатского городского округа от 15.11.2022 № 010801/5051/22 в границах территории, в отношении которой осуществляется подготовка проекта планировки территории, отсутствует утвержденная документация по планировке территории;

41:01:0010120

Прокладка  
методом ГНБ

41:01:0010124

Изм.	Кол. уч.	Лист	№ док.	Подп.	Дата
Разраб.		Нечитайло А.В.			30.01.23
Провер.		Нечитайло А.В.			30.01.23

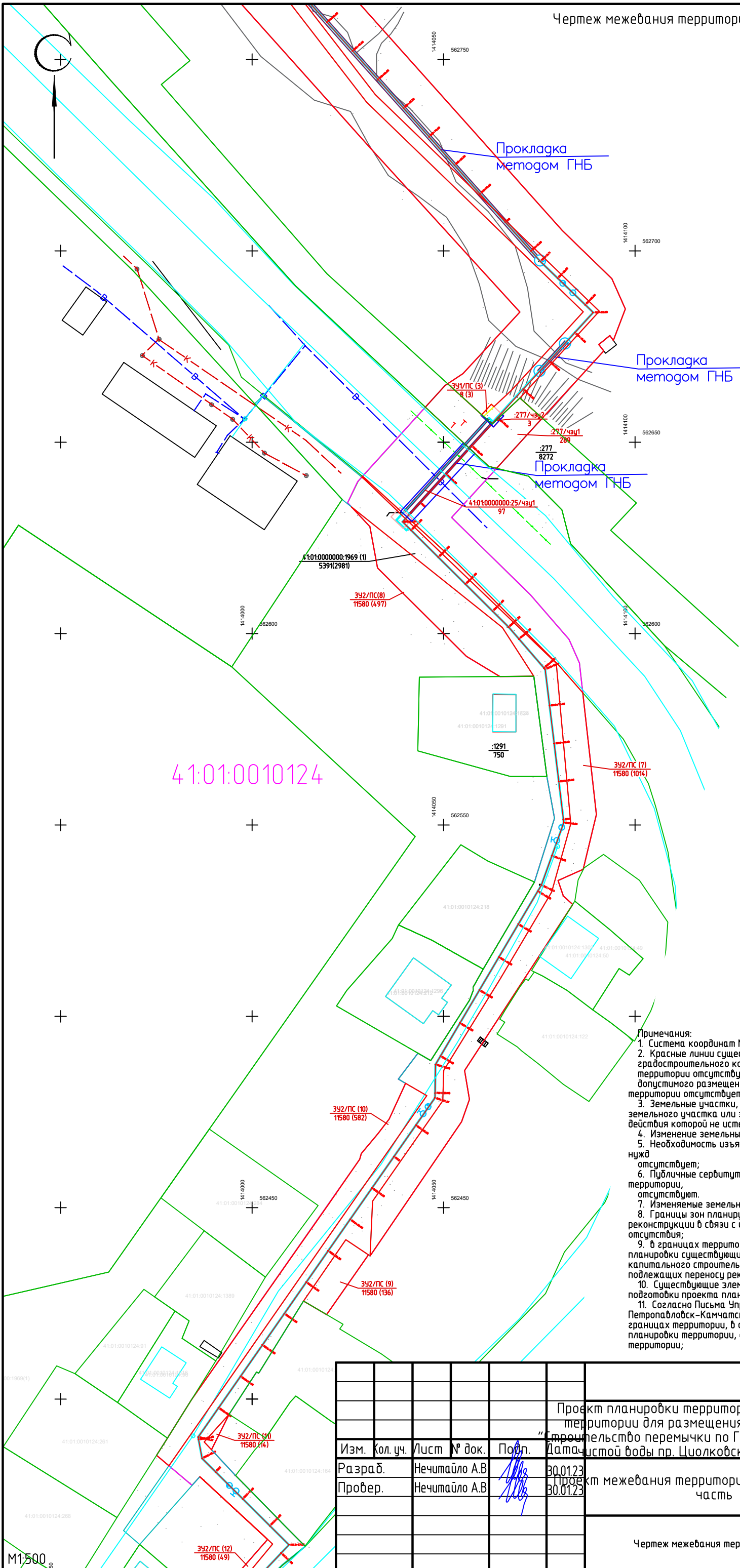
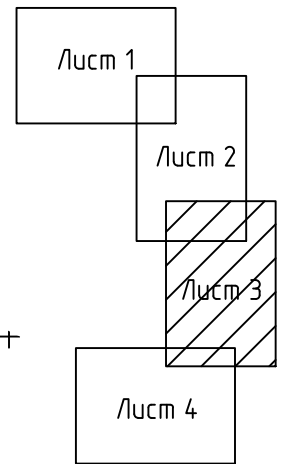
Проект планировки территории, содержащий проект межевания территории для размещения инженерных сетей водоснабжения территории для размещения объектов капитального строительства по Гостеприимному переулку от резервуара чистой воды пр. Циолковского 3/1 до ул. Пограничной, 31а			Стадия	Лист	Листов
Проект межевания территории основная часть			ПМТ	2	4
Чертеж межевания территории			Индивидуальный предприниматель Нечитайло А.В.		

M1:500



Чертеж межевания территории

Схема расположения листов



- Примечания:
1. Система координат МСК-41, подзона 1;
  2. Красные линии существующие, изменяемые, отменяемые в соответствии с п.2 ч.2 ст.3 градостроительного кодекса РФ, в границах рассматриваемого проекта межевания территории отсутствуют. Линии отступа от красных линий в целях определения мест допустимого размещения зданий, строений, сооружений в границах проекта межевания территории отсутствуют;
  3. Земельные участки, образование которых предусмотрено схемой расположения земельного участка или земельных участков на кадастровом плане территории, срок действия которой не истек, в границах проекта межевания отсутствуют;
  4. Изменение земельных участков проектом межевания не предусмотрено;
  5. Необходимость изъятия земельных участков для государственных и муниципальных нужд отсутствует;
  6. Публичные сервитуты, установленные ранее в границах проекта межевания территории, отсутствуют;
  7. Изменяемые земельные участки отсутствуют;
  8. Границы зон планируемого размещения линейных объектов, подлежащих реконструкции в связи с изменением их местоположения, не отображены ввиду их отсутствия;
  9. В границах территории, в отношении которой осуществляется подготовка проекта планировки существующие объекты недвижимости относятся к сохраняемым объектам капитального строительства, а также не подлежащих сносу и (или) демонтажу и не подлежащих переносу реконструкции линейных объектов;
  10. Существующие элементы планировочной структуры отсутствуют в границах подготовки проекта планировки территории;
  11. Согласно Письма Управления архитектуры и градостроительства Администрации Петропавловск-Камчатского городского округа от 15.11.2022 № 010801/5051/22 в границах территории, в отношении которой осуществляется подготовка проекта планировки территории, отсутствует утвержденная документация по планировке территории;

Проект планировки территории, содержащий проект межевания территории для размещения инженерных сетей водоснабжения территории для размещения инженерных сетей водоснабжения "Строительство переемычки по Госпитальному переулку от резервуара чистой воды пр. Циолковского 3/1 до ул. Пограничной, 31а"								
Изм.	Кол. уч.	Лист	№ док.	Подп.	Дата	Стадия	Лист	Листов
					30.01.23	ПМТ	3	4
Разраб.		Нечитайло А.В.			30.01.23			
Провер.		Нечитайло А.В.				Индивидуальный предприниматель Нечитайло А.В.		
Чертеж межевания территории								

M1:500

