



## ПОСТАНОВЛЕНИЕ

---

Об установлении публичного сервитута на части земельных участков с кадастровыми номерами 41:01:0000000:27 (единое землепользование), 41:01:0010109:443, 41:01:0010109:1990, в целях размещения волоконно-оптической линии связи в границах полос отвода автомобильных дорог на участках км 0+315 автомобильной дороги «Подъезд к совхозу «Петропавловский»; км 1+950, 2+320 автомобильной дороги «Петропавловск-Камчатский – Налычево»

В соответствии со статьей 23, главой V.7 Земельного кодекса Российской Федерации, постановление администрации Петропавловск-Камчатского городского округа от 05.07.2024 № 1800 «Об утверждении Административного регламента администрации Петропавловск-Камчатского городского округа по предоставлению муниципальной услуги «Установление публичного сервитута», рассмотрев ходатайство публичного акционерного общества «Мегафон» об установлении публичного сервитута в целях размещения волоконно-оптической линии связи в границах полос отвода автомобильных дорог на участках км 0+315 автомобильной дороги «Подъезд к совхозу «Петропавловский»; км 1+950, 2+320 автомобильной дороги «Петропавловск-Камчатский – Налычево»,

### ПОСТАНОВЛЯЮ:

1. Установить публичный сервитут на основании ходатайства публичного акционерного общества «Мегафон» для использования следующих частей земельных участков:

1.1 части земельного участка с кадастровым номером 41:01:0000000:27 (единое землепользование), площадью 111 кв. м, местоположение: Камчатский край, г. Петропавловск-Камчатский;

1.2 части земельного участка с кадастровым номером 41:01:0010109:443, площадью 46 кв. м, местоположение: Камчатский край, г. Петропавловск-Камчатский, от шоссе Петропавловск-Камчатский-Налычево до здания дирекции совхоза «Петропавловский»;

1.3 частей земельного участка с кадастровым номером 41:01:0010109:1990, площадью 46 кв. м и 26 кв. м, местоположение: Российская Федерация, Камчатский край, г. Петропавловск-Камчатский.

2. Публичный сервитут, указанный в пункте 1 настоящего постановления, устанавливается в целях размещения волоконно-оптической линии связи в границах полос отвода автомобильных дорог на участках км 0+315 автомобильной дороги «Подъезд к совхозу «Петропавловский»; км 1+950, 2+320 автомобильной дороги «Петропавловск-Камчатский – Налычево».

3. Публичный сервитут устанавливается сроком на 11 месяцев.

4. Утвердить границы публичного сервитута общей площадью 229 кв. м согласно приложению к настоящему постановлению.

5. Публичный сервитут устанавливается на основании договора от 24.08.2023 № 51-1/23 на выполнение Технических условий от 24.08.2023 № ТУ 51-1/23, договора от 24.08.2023 № 51-2/23 на выполнение Технических условий от 24.08.2023 № ТУ 51-2/23.

6. Порядок установления границ охранных зон подземных линий связи определяется в соответствии с Правилами охраны линий и сооружений связи Российской Федерации, утвержденными постановлением Правительства Российской Федерации от 09.06.1995 № 578.

7. Владелец публичного сервитута обязан привести части земельных участков, указанные в пункте 1 настоящего постановления, в состояние, пригодное для их использования в соответствии с разрешенным использованием в срок не позднее чем три месяца после завершения строительства инженерного сооружения, для размещения которого был установлен публичный сервитут.

8. Управлению делами администрации Петропавловск-Камчатского городского округа в течение 5 рабочих дней со дня принятия решения об установлении публичного сервитута опубликовать настоящее постановление в сетевом издании «Официальный сайт администрации Петропавловск-Камчатского городского округа».

9. Управлению имущественных и земельных отношений администрации Петропавловск-Камчатского городского округа в течение 5 рабочих дней со дня принятия настоящего постановления обеспечить:

9.1 направление копии настоящего постановления в Управление Федеральной службы государственной регистрации, кадастра и картографии по Камчатскому краю;

9.2 направление владельцу публичного сервитута, указанному в пункте 1 настоящего постановления, копии настоящего постановления, сведений о лицах, являющихся правообладателями земельных участков, сведений о лицах, подавших заявления об учете их прав на земельные участки, способах связи с ними, копий документов, подтверждающих права указанных лиц на земельные участки.

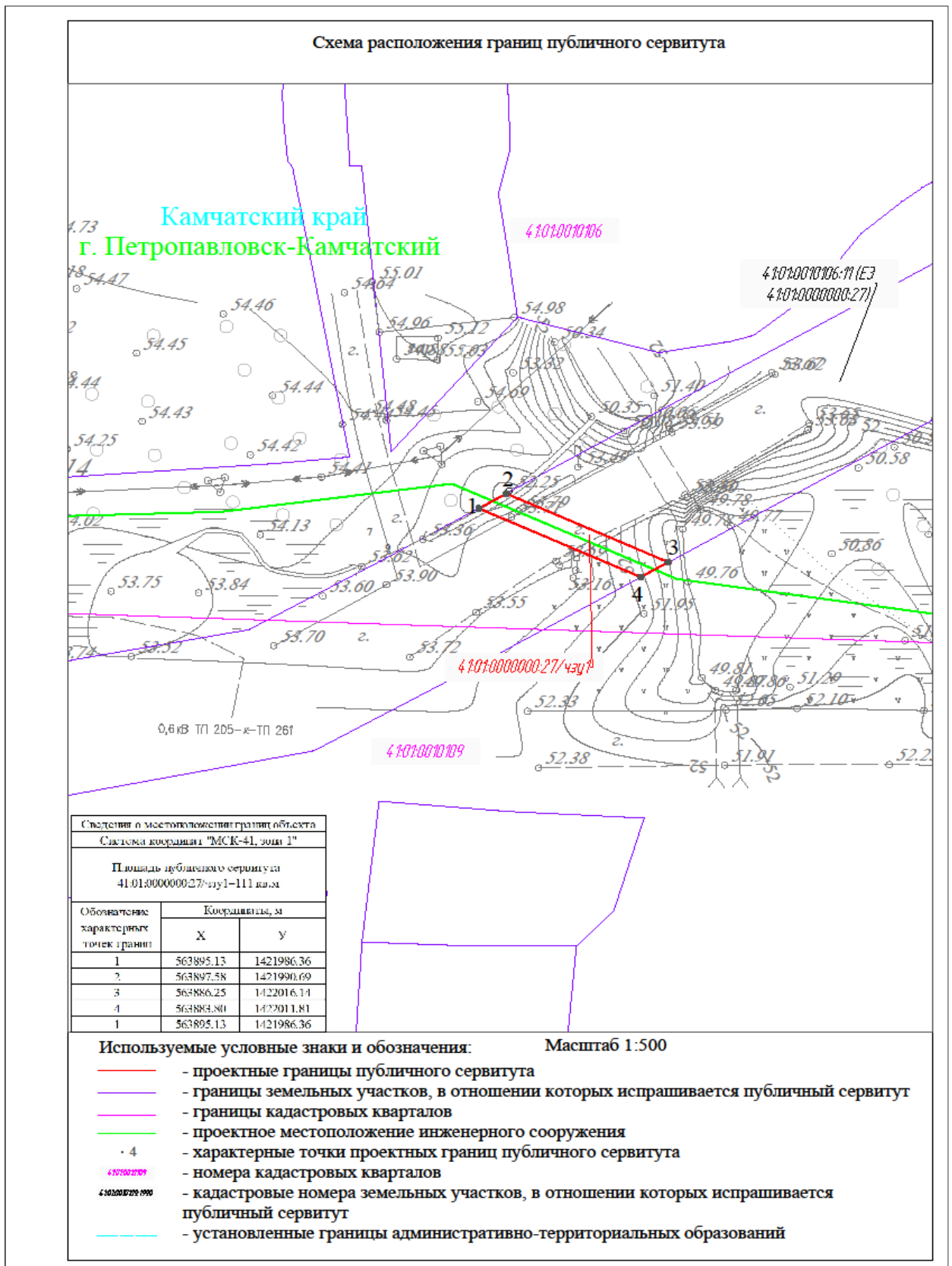
10. Публичный сервитут считается установленным с даты внесения сведений о нем в Единый государственный реестр недвижимости.

11. Настоящее постановление вступает в силу после дня его официального опубликования.

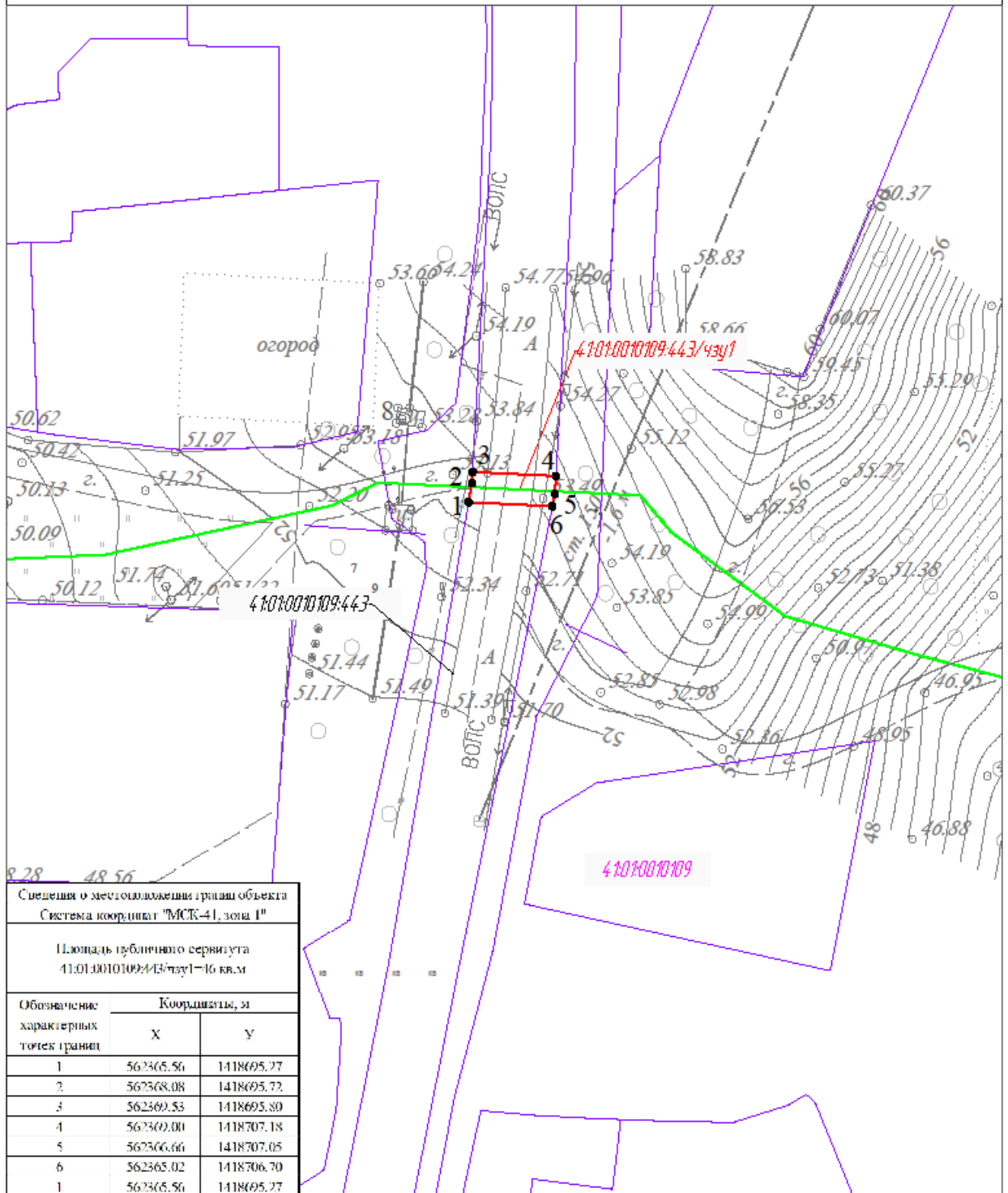
12. Контроль за исполнением настоящего постановления возложить на руководителя Управления имущественных и земельных отношений администрации Петропавловск-Камчатского городского округа.

Глава  
Петропавловск-Камчатского  
городского округа

К.В. Брызгин



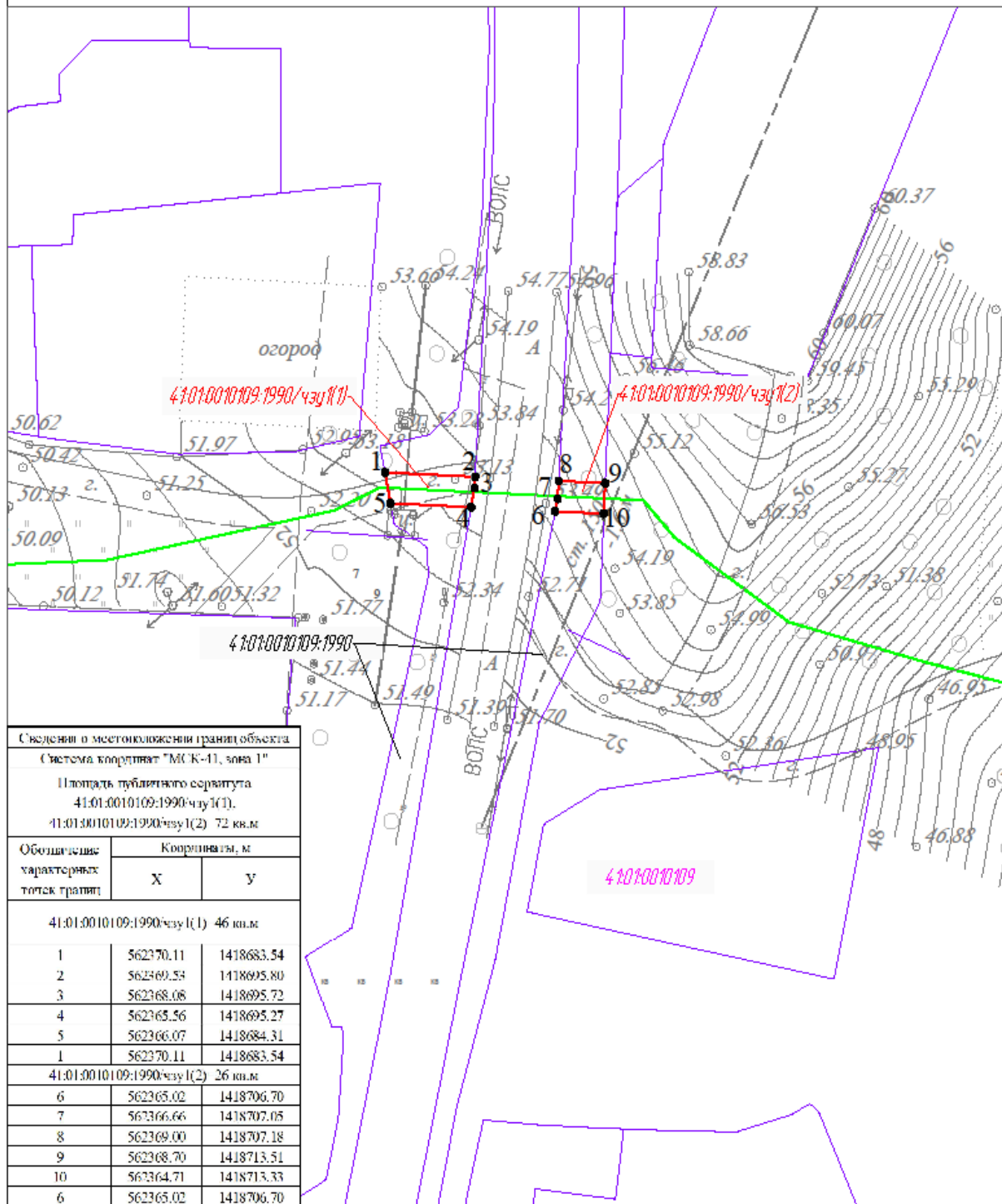
### Схема расположения границ публичного сервитута



Используемые условные знаки и обозначения: Масштаб 1:500

- - проектные границы публичного сервитута
- - границы земельных участков, в отношении которых испрашивается публичный сервитут
- - границы кадастровых кварталов
- - проектное местоположение инженерного сооружения
- 4 - характерные точки проектных границ публичного сервитута
- 41010010109 - номера кадастровых кварталов
- 41010010109 - кадастровые номера земельных участков, в отношении которых испрашивается публичный сервитут
- - установленные границы административно-территориальных образований

### Схема расположения границ публичного сервитута



Сведения о местоположении границ объекта		
Система координат "МСК-11, зона 1"		
Площадь публичного сервитута 41:01:0010109:1990/чзг(1)		
41:01:0010109:1990/чзг(2) 72 кв.м		
Обобщенные характерные точки границ	Координаты, м	
	X	Y
41:01:0010109:1990/чзг(1) 46 кв.м		
1	562370.11	1418683.54
2	562369.53	1418695.80
3	562368.08	1418695.72
4	562365.56	1418695.27
5	562366.07	1418684.31
1	562370.11	1418683.54
41:01:0010109:1990/чзг(2) 26 кв.м		
6	562365.02	1418706.70
7	562366.66	1418707.05
8	562369.00	1418707.18
9	562368.70	1418713.51
10	562364.71	1418713.33
6	562365.02	1418706.70

#### Используемые условные знаки и обозначения:

Масштаб 1:500

- - проектные границы публичного сервитута
- - границы земельных участков, в отношении которых испрашивается публичный сервитут
- - границы кадастровых кварталов
- - проектное местоположение инженерного сооружения
- 4 - характерные точки проектных границ публичного сервитута
- 41:01:0010109 - номера кадастровых кварталов
- 41:01:0010109 - кадастровые номера земельных участков, в отношении которых испрашивается публичный сервитут
- - установленные границы административно-территориальных образований