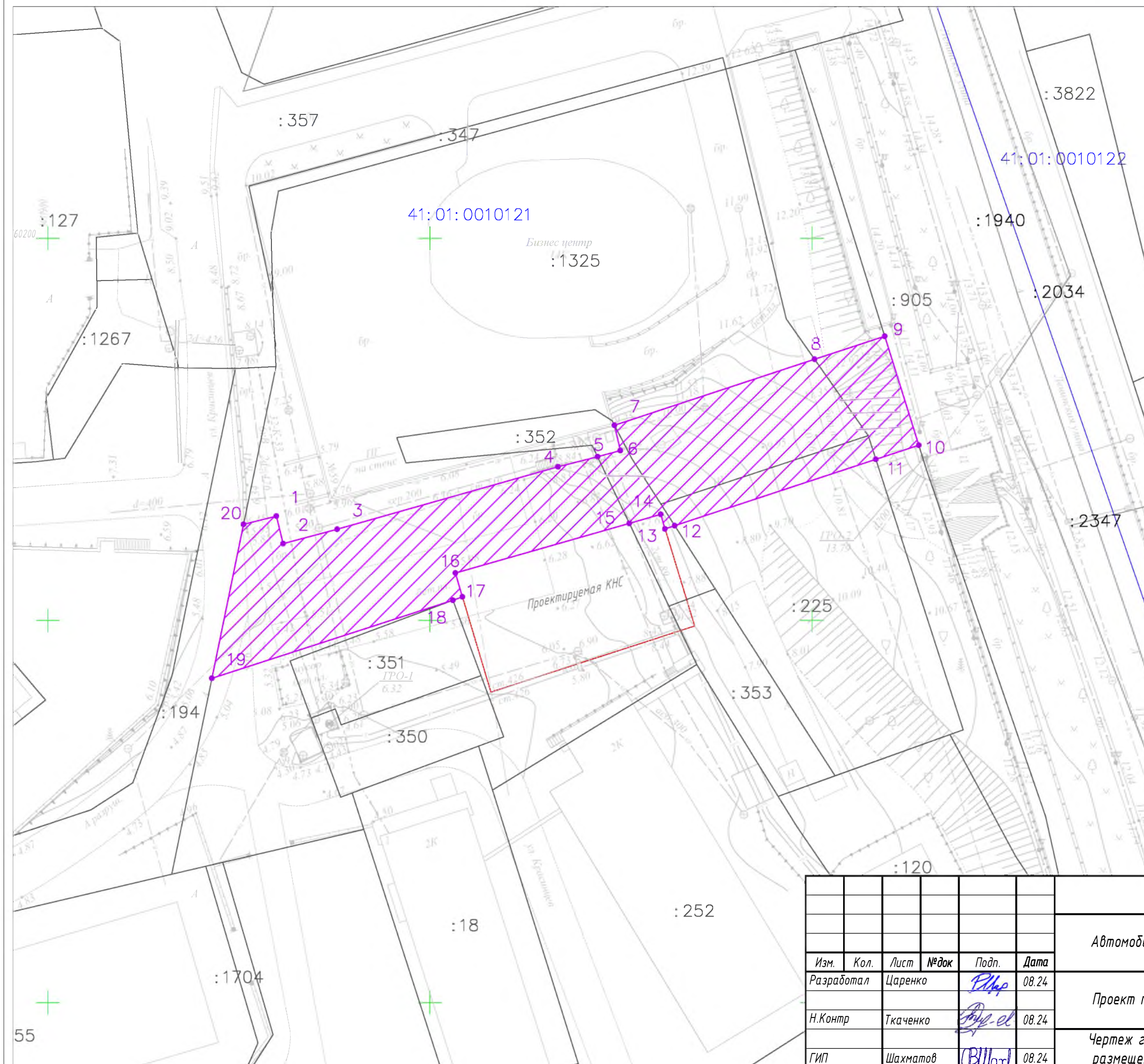


Документация по планировке территории
Проект планировки территории

"Автомобильная дорога от улицы Ленинская к улице Красинцев"

Чертеж границ зон планируемого размещения линейного объекта



Условные обозначения:

- Границы территории, в отношении которой осуществляется подготовка проекта планировки
- Зона планируемого размещения линейных объектов
- Характерная точка границы зоны планируемого размещения линейных объектов, номер
- Граница земельного участка проектируемой КНС
- Граница земельного участка по ЕГРН
- Граница объекта капитального строительства по ЕГРН

:1325 Кадастровый номер объекта недвижимости по ЕГРН
41:01:0010121 Кадастровый номер кадастрового квартала по ЕГРН

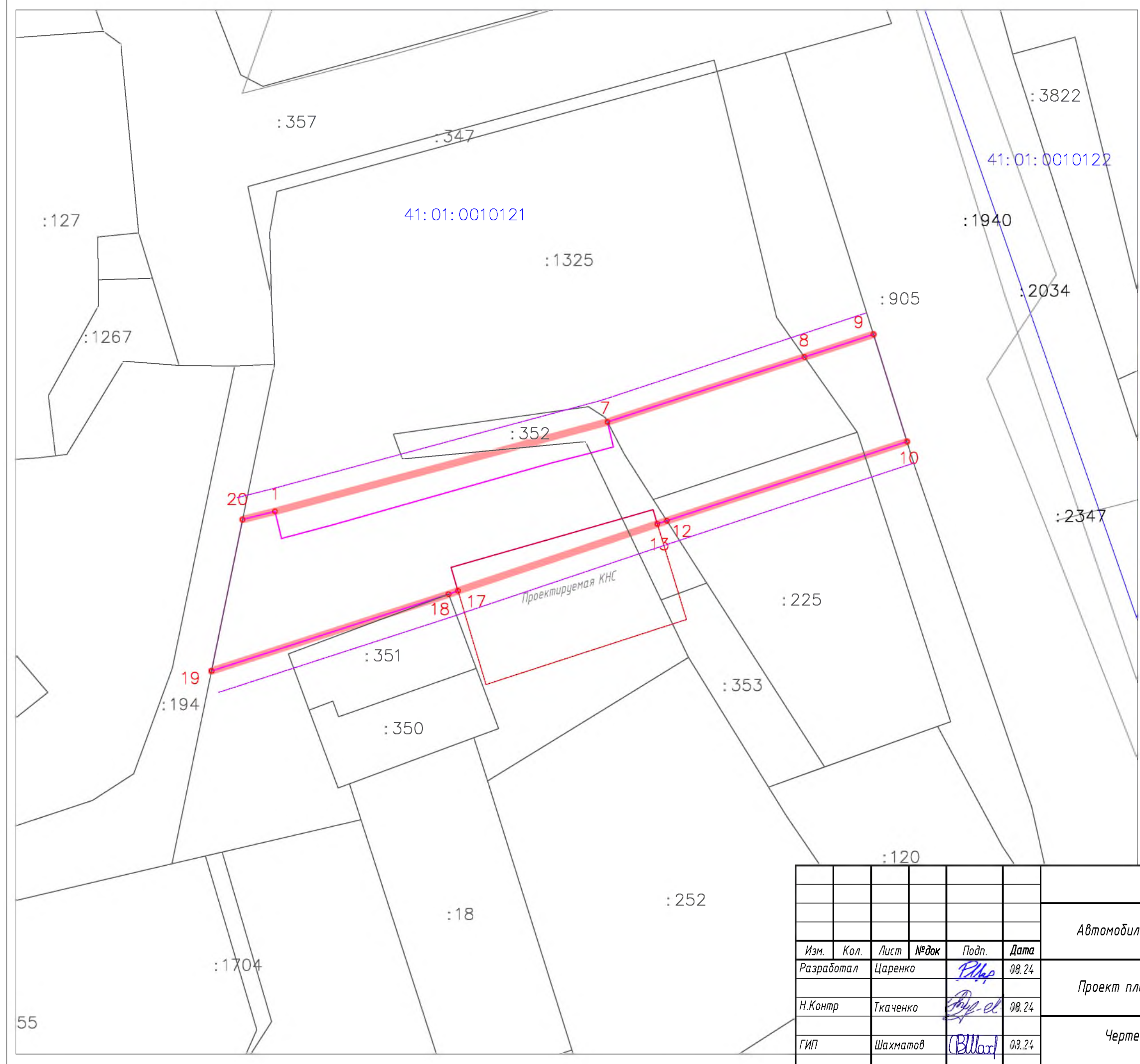
*Места размещения объектов капитального строительства, проектируемых в составе линейного объекта, подлежат уточнению при архитектурно-строительном проектировании, но не могут выходить за границы зон планируемого размещения таких объектов, установленных проектом планировки территории.

						48/24-ДПТ-ППТ-Р1-02			
						Автомобильная дорога от улицы Ленинская к улице Красинцев			
Изм.	Кол.	Лист	№ док	Подп.	Дата	Проект планировки территории	Стадия	Лист	Листов
Разработал		Царенко		<i>Царенко</i>	08.24		ППТ	1	1
Н.Контр		Ткаченко		<i>Ткаченко</i>	08.24				
ГИП		Шахматов		<i>Шахматов</i>	08.24	Чертеж границ зон планируемого размещения линейных объектов М 1:500	ООО "ПИК "ЭКСПЕДИЦИЯ"		

Документация по планировке территории
 Проект планировки территории

"Автомобильная дорога от улицы Ленинская к улице Красинцев"

Чертеж красных линий



Условные обозначения:

- Границы территории, в отношении которой осуществляется подготовка проекта планировки
- Устанавливаемые красные линии
- Граница земельного участка по ЕГРН
- Граница объекта капитального строительства по ЕГРН
- Линия отступа от красных линий
- Граница земельного участка проектируемой КНС
- Характерная точка устанавливаемых красных линий, номер
- :1325 Кадастровый номер объекта недвижимости по ЕГРН
- 41:01:0010121 Кадастровый номер кадастрового квартала по ЕГРН

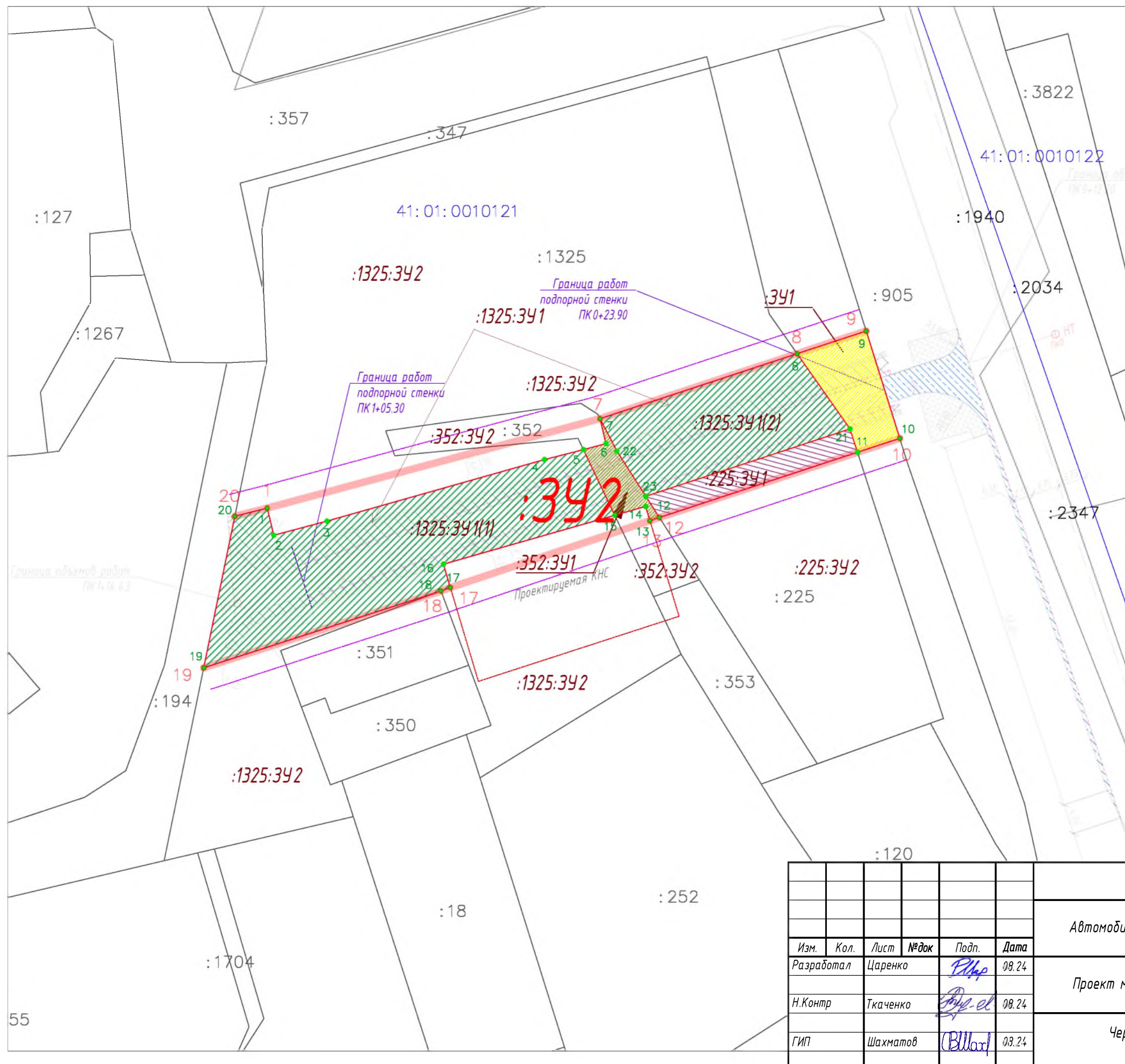
* Перечень координат характерных точек устанавливаемых красных линий приведен в форме таблицы, которая является неотъемлемым приложением к чертежу красных линий.

						48/24-ДПТ-ППТ-Р1-01			
						Автомобильная дорога от улицы Ленинская к улице Красинцев			
Изм.	Кол.	Лист	№ док	Подп.	Дата	Проект планировки территории	Стадия	Лист	Листов
Разработал		Царенко		<i>Царенко</i>	08.24		ППТ	1	1
Н.Контр		Ткаченко		<i>Ткаченко</i>	08.24				
ГИП		Шахматов		<i>Шахматов</i>	08.24	Чертеж красных линий М 1:500	ООО "ПИК "ЭКСПЕДИЦИЯ"		

Документация по планировке территории
 Проект межевания территории

"Автомобильная дорога от улицы Ленинская к улице Красинцев"

Чертеж межевания



Условные обозначения:

- Граница образуемого земельного участка полосы отвода автомобильной дороги
- Устанавливаемые красные линии
- Граница земельного участка по ЕГРН
- Граница объекта капитального строительства по ЕГРН
- Линия отступа от красных линий
- Граница земельного участка проектируемой КНС
- ✓ 27 Характерная образуемого земельного участка, номер
- 24 Характерная точка устанавливаемых красных линий, номер
- :1325 Кадастровый номер объекта недвижимости по ЕГРН
- 41:01:0010121 Кадастровый номер кадастрового квартала по ЕГРН
- :1325:341 Обозначение образуемого земельного участка
- :1325:341(1) Обозначение контура образуемого земельного участка
- :342 Обозначение образуемого земельного участка полосы отвода автомобильной дороги

*Изыятию подлежат земельные участки :1325:ЗУ1, :225:ЗУ1, :352:ЗУ1 в части пересечения с полосой отвода автомобильной дороги в границах обозначенных на Чертеже межевания. Часть земельных участков, подлежащая изъятию для государственных или муниципальных нужд обозначена штриховкой на Чертеже межевания, координаты представлены в Текстовой части проекта межевания территории 48/24-ДПТ-ПМТ-ОЧ-ТЧ

						48/24-ДПТ-ПМТ-ОЧ-ЧМ			
						Автомобильная дорога от улицы Ленинская к улице Красинцев			
Изм.	Кол.	Лист	№ док	Подп.	Дата	Проект межевания территории	Стадия	Лист	Листов
Разработал		Царенко		<i>Царенко</i>	08.24		ПМТ	1	1
Н.Контр		Ткаченко		<i>Ткаченко</i>	08.24				
ГИП		Шахматов		<i>Шахматов</i>	03.24	Чертеж межевания М 1:500	