



общество с ограниченной ответственностью
«СпецГеоПроект»

**ПРОЕКТ ПЛАНИРОВКИ ТЕРРИТОРИИ И ПРОЕКТ
МЕЖЕВАНИЯ ТЕРРИТОРИИ ЧАСТИ КВАРТАЛА № 2
ПЛАНИРОВОЧНОГО ПОДРАЙОНА 3.2.6. ЖИЛОЙ
РАЙОН « ПОГРАНИЧНЫЙ» СЕВЕРНОГО
ГОРОДСКОГО ПЛАНИРОВОЧНОГО РАЙОНА В
ПЕТРОПАВЛОВСК-КАМЧАТСКОМ ГОРОДСКОМ
ОКРУГЕ**

ПРОЕКТ МЕЖЕВАНИЯ ТЕРРИТОРИИ

ТОМ III

2018 г.




общество с ограниченной ответственностью
«СпецГеоПроект»

**ПРОЕКТ ПЛАНИРОВКИ ТЕРРИТОРИИ И ПРОЕКТ
МЕЖЕВАНИЯ ТЕРРИТОРИИ ЧАСТИ КВАРТАЛА № 2
ПЛАНИРОВОЧНОГО ПОДРАЙОНА 3.2.6. ЖИЛОЙ РАЙОН
«ПОГРАНИЧНЫЙ» СЕВЕРНОГО ГОРОДСКОГО
ПЛАНИРОВОЧНОГО РАЙОНА В ПЕТРОПАВЛОВСК-
КАМЧАТСКОМ ГОРОДСКОМ ОКРУГЕ**

ПРОЕКТ МЕЖЕВАНИЯ ТЕРРИТОРИИ

ТОМ III

Директор



Кунгурова О.Н.

2018 г.

СОСТАВ ДОКУМЕНТАЦИИ ПО МЕЖЕВАНИЮ ТЕРРИТОРИИ

Обозначение	Наименование	Примечание
ТОМ III	ПРОЕКТ МЕЖЕВАНИЯ ТЕРРИТОРИИ	
РАЗДЕЛ 1	Основная (утверждаемая) часть проекта межевания территории	
РАЗДЕЛ 2	Графическая часть: -Чертеж межевания территории (основной чертеж) М 1:1500	
РАЗДЕЛ 3	Материалы по обоснованию проекта межевания	
РАЗДЕЛ 4	Графическая часть: -Чертеж межевания территории (обоснование) М 1:1500	

Инв. №	Подпись и дата	Взам. инв. №

ПМТ

Содержание

1.Основная (утверждаемая) часть проекта межевания территории	5
Текстовая часть (Пояснительная записка)	5
1.2.Сведения о границах территории проектирования, содержащие перечень координат характерных точек этих границ в системе координат, используемой для ведения Единого государственного реестра недвижимости.....	17
1.3.Перечень координат характерных точек красных линий.....	18
1.4.Перечень и сведения о площади образуемых земельных участков, о виде разрешенного использования земельных участков, о способе их образования	19
1.5. Каталог координат характерных точек оформляемого публичного сервитута.....	21
1.6. Каталог координат характерных точек образованных земельных участков, утвержденные ранним проектом межевания.	22
2. Графические материалы.....	25
2.1. Чертеж межевания территории (основной чертеж) М 1:1500.....	25
3. Материалы по обоснованию проекта межевания территории.....	25
3.1. Текстовая часть (Пояснительная записка)	25
4. Графическая часть: чертеж межевания территории (обоснование) М 1:1500	26

Инов. №	Подпись и дата	Взам. инв. №

1.Основная (утверждаемая) часть проекта межевания территории Текстовая часть (Пояснительная записка)

Граница выполнения работ по разработке проекта планировки территории и проекта межевания территории части квартала №2 планировочного подрайона 3.2.6. Жилой район «Пограничный», расположена на территории городской застройки в одном кадастровом квартале 41:01:0010114 и составила площадь - 12,4 га.

Задача проекта межевания территории - образование земельных участков под существующими и проектируемыми объектами капитального строительства в соответствии с требованиями федерального, регионального законодательства и муниципальных правовых актов.

Нормативно-правовая документация:

1. Градостроительный Кодекс Российской Федерации;
2. Земельный Кодекс Российской Федерации;
3. СНиП 2.07.01-89 (в части, не противоречащей Градостроительному кодексу РФ);
4. Федеральный закон «О государственной регистрации недвижимости» от 13.07.2015 № 218-ФЗ;
5. Постановление администрации Петропавловск-Камчатского городского округа от 06.04.2016 № 452 «Об элементах планировочной структуры в границах отдельных планировочных подрайонов Петропавловск-Камчатского городского округа».
6. Решение Городской Думы Петропавловск-Камчатского городского округа от 25.12.2019 г. № 218-нд «О внесении изменений в генеральный план Петропавловск-Камчатского городского округа, утвержденный Решением городской Думы Петропавловск-Камчатского городского округа от 23.12.2009 № 697-р».
7. Решение Городской Думы Петропавловск-Камчатского городского округа Камчатского края от 23.03.2018 № 40-нд «Об утверждении местных нормативов градостроительного проектирования Петропавловск-Камчатского городского округа».
8. Постановление администрации Петропавловск-Камчатского городского округа «О принятии решения о подготовке проекта планировки территории и проекта межевания территории части квартала № 2 планировочного подрайона 3.2.6. Жилой район «Пограничный» Северного городского планировочного района в Петропавловск-Камчатском городском округе» от 26.02.2018 № 304.
9. Постановление от 27.12.2017 № 3200 «Об утверждении проекта планировки территории квартала №4 планировочного подрайона 3.2.5. Жилой район – «Северо-Восток» Северного городского планировочного района в Петропавловск-Камчатском городском округе».

В соответствии с Градостроительным кодексом Российской Федерации настоящий Проект межевания разрабатывается в целях определения

Инд. №	Подпись и дата	Взам. инв. №

ПМТ

Лист

5

местоположения границ образуемых, изменяемых земельных участков и их частей.

На свободных территориях предлагается образование земельных участков из земель, находящихся в государственной или муниципальной собственности, в порядке, предусмотренном ст. 11.3. Земельного кодекса РФ, с видом разрешенного использования, который соответствует утвержденным Правилам землепользования и застройки Петропавловск-Камчатского городского округа.

Предусмотрено образование земельных участков, которые после образования будут относиться к муниципальной собственности (участки под размещение линейных объектов инженерной инфраструктуры, площадок, проездов и т.д.).

Границы формируемых земельных участков устанавливаются с учетом сложившейся застройки, границ земельных участков, поставленных на государственный кадастровый учет к моменту проведения работ, а также с учетом параметров, определенных Правилами землепользования и застройки Петропавловск-Камчатского городского округа.

Подлежащие образованию земельные участки категории земель - земли населенных пунктов.

Согласно «Правилам землепользования и застройки Петропавловск-Камчатского городского округа» проектируемые участки расположены в территориальных зонах:

Ж-5-зона застройки многоэтажными жилыми домами;

Ц-4-зона общественно-делового центра местного значения;

К-2- зона размещения коммунальных предприятий по обслуживанию транспорта.

В градостроительных регламентах «Правил землепользования и застройки Петропавловск-Камчатского городского округа» в территориальных зонах установлены предельные (минимальные и/или максимальные) размеры земельных участков и предельные параметры разрешенного строительства, реконструкции объектов капитального строительства, а также виды разрешенного использования земельных участков и объектов капитального строительства.

Предельные (минимальные и/или максимальные) размеры земельных участков и предельные параметры разрешенного строительства территориальных зон приведены в таблице 1.

Таблица 1

зона	Предельные размеры земельных участков				Предельное количество этажей		Минимальные отступы от границ земельного участка, м	Минимальный/максимальный процент застройки в границах земельного участка
	Площадь, кв м. (для объектов жилого назначения)		Площадь, кв м. (для объектов жилого назначения)		минимум	максимум		
	минимум	максимум	минимум	максимум				
Ж-5	500	25000	200	100000	5	16****	5	40/70

Взам. инв. №

Подпись и дата

Инв. №

ПМТ

Лист

6

В границах данного проекта сохраняются существующие земельные участки, описание которых приведены в таблице 2.

Данные предоставлены с кадастрового плана территории на основании запроса от 05.09.2018, поступившего на рассмотрение 07.09.2018, сообщаем, что согласно записям Единого государственного реестра недвижимости:

Лист № 1 раздела 1	Всего листов раздела 1: 237	Всего разделов: 8	Всего листов: 1769
05 сентября 2018 г. № КУВИ-001/2018-7540715			
Номер кадастрового квартала: 41:01:0010114		Площадь кадастрового квартала: 579.524489407234 Га	

Таблица 2

Общие сведения об объектах недвижимости в кадастровом квартале в границах данного проекта

Номер п/п	Кадастровый номер объекта недвижимости	Вид объекта недвижимости	Адрес	Площадь или основная характеристика	Категория земель	Виды разрешенного использования	Назначение (проектируемое назначение)	Кадастровая стоимость (руб)
1	2	3	4	5	6	7	8	9
1	41:01:0010114:75	Земельный участок	Местоположение установлено относительно ориентира, расположенного в границах участка. Почтовый адрес ориентира: Камчатский край, г Петропавловск-Камчатский, пр-кт Карла Маркса	7191	Земли населенных пунктов	Для эксплуатации 83-х квартир жилого дома	—	15471580.32

2	41:01:0010114: 126	Земельный участок	Местоположение установлено относительно ориентира, расположенного за пределами участка. Почтовый адрес ориентира: Камчатский край, г Петропавловск- Камчатский	1400	Земли населенных пунктов	Для эксплуатации канализационно-насосной станции № 1	_____	1685530
3	41:01:0010114: 127	Земельный участок	Местоположение установлено относительно ориентира, расположенного за пределами участка. Почтовый адрес ориентира: Камчатский край, г Петропавловск- Камчатский	200	Земли населенных пунктов	Для эксплуатации ТП-511	_____	217218
4	41:01:0010114: 130	Земельный участок	Местоположение установлено относительно ориентира, расположенного в границах участка. Ориентир автостоянка. Почтовый адрес ориентира: Камчатский край, г Петропавловск- Камчатский, пр-кт Карла Маркса	960	Земли населенных пунктов	для организации стоянки личных автомобилей военнослужащих в районе пр. К. Маркса	_____	2888553.6
5	41:01:0010114: :176	Земельный участок	Местоположение установлено относительно ориентира, расположенного за пределами участка. Почтовый адрес ориентира: Камчатский край, г Петропавловск- Камчатский	53789	Земли населенных пунктов		_____	58419695,01
6	41:01:0010114: :234	Земельный участок	Местоположение установлено относительно ориентира, расположенного за пределами участка. Почтовый адрес ориентира: Камчатский край, г Петропавловск-	49967	Земли населенных пунктов	для эксплуатации автодороги по просп. Карла Маркса	_____	1

			Камчатский					
7	41:01:0010114: 277	Земельный участок	Местоположение установлено относительно ориентира, расположенного за пределами участка. Почтовый адрес ориентира: Камчатский край, г Петропавловск- Камчатский, ш Северо-Восточное	12459 +/-45	Земли населенных пунктов	Автомобильный транспорт	_____	13531595.31
8	41:01:0010114: 255	Земельный участок	Местоположение установлено относительно ориентира, расположенного за пределами участка. Ориентир жилой дом. Участок находится примерно в Участок находится примерно в 46 м, по направлению на юго-восток от ориентира. Почтовый адрес ориентира: Камчатский край, г Петропавловск- Камчатский, пр-кт Карла Маркса, д 2/1	2178 +/-16	Земли населенных пунктов	для размещения объектов торговли, общественного питания и бытового обслуживания	_____	13864516.38
9	41:01:0010114: 410	Земельный участок	Местоположение установлено относительно ориентира, расположенного за пределами участка. Почтовый адрес ориентира: Камчатский край, г Петропавловск- Камчатский	10436 +/-34	Земли населенных пунктов	для строительства гаражей	_____	31400984.76
10	41:01:0010114: 436	Земельный участок	Местоположение установлено относительно ориентира, расположенного за пределами участка. Ориентир жилой дом. Участок находится примерно в Участок находится примерно в 20 м, по направлению на юго-запад от	139 +/-4	Земли населенных пунктов	земельные участки, предназначенные для размещения объектов торговли, общественного питания и бытового обслуживания	_____	860608.77

			<p>ориентира. Почтовый адрес ориентира: Камчатский край, г Петропавловск- Камчатский, пр-кт Карла Маркса, д 2</p>					
11	41:01:0010114: 527	Земельный участок	<p>Местоположение установлено относительно ориентира, расположенного за пределами участка. Почтовый адрес ориентира: Камчатский край, г Петропавловск- Камчатский, ш Северо-Восточное</p>	1500 +/-14	Земли населенных пунктов	земельные участки, предназначенные для размещения объектов торговли, общественного питания и бытового обслуживания	_____	9548565
12	41:01:0010114: 607	Земельный участок	<p>Местоположение установлено относительно ориентира, расположенного за пределами участка. Почтовый адрес ориентира: Камчатский край, г Петропавловск- Камчатский, ш Северо-Восточное</p>	926 +/-11	Земли населенных пунктов	земельные участки объектов торгового назначения; в том числе рынков	_____	5733264.18
13	41:01:0010114: 628	Земельный участок	<p>Местоположение установлено относительно ориентира, расположенного за пределами участка. Почтовый адрес ориентира: Камчатский край, г Петропавловск- Камчатский, ш Северо-Восточное</p>	3225 +/-20	Земли населенных пунктов	Земельные участки объектов хранения транспорта, автозаправочных комплексов, пунктов мойки автомобилей (автомоек).	_____	19937595
14	41:01:0010114: 3597	Земельный участок	<p>Местоположение установлено относительно ориентира, расположенного в границах участка. Почтовый адрес ориентира: Камчатский край, г Петропавловск- Камчатский, пр-кт Карла Маркса</p>	579 +/-8	Земли населенных пунктов	Земельные участки объектов коммунального хозяйства (жилищно- эксплуатационные организации)	_____	698372.43

15	41:01:0010114: 3545	Земельный участок	Местоположение установлено относительно ориентира, расположенного за пределами участка. Почтовый адрес ориентира: Камчатский край, г Петропавловск- Камчатский	435 +/-7	Земли населенных пунктов	земельные участки объектов торгового назначения, в том числе рынков	_____	2689257
16	41:01:0010114: 3620	Земельный участок	Местоположение установлено относительно ориентира, расположенного за пределами участка. Почтовый адрес ориентира: Камчатский край, г Петропавловск- Камчатский	682 +/-9	Земли населенных пунктов	земельные участки автостоянок открытого типа для временного хранения автотранспорта (гостевые автостоянки)	_____	1991085.36
17	41:01:0010114: 3621	Земельный участок	Местоположение установлено относительно ориентира, расположенного за пределами участка. Почтовый адрес ориентира: Камчатский край, г Петропавловск- Камчатский, ш Северо-Восточное	4041 +/-22	Земли населенных пунктов	земельные участки объектов хранения транспорта, автозаправочных комплексов, пунктов мойки автомобилей (автомоек)	_____	13286852
18	41:01:0010114: 3701	Земельный участок	Местоположение установлено относительно ориентира, расположенного за пределами участка. Почтовый адрес ориентира: Камчатский край, г Петропавловск- Камчатский, пр-кт Карла Маркса	1967 +/-16	Земли населенных пунктов	Земельные участки объектов хранения транспорта, автозаправочных комплексов, пунктов мойки автомобилей (автомоек)	_____	12160387.4
19	41:01:0010114: 3709	Земельный участок	Местоположение установлено относительно ориентира, расположенного за пределами участка. Почтовый адрес ориентира: Камчатский край, г Петропавловск-	832 +/-10	Земли населенных пунктов	земельные участки объектов инженерной инфраструктуры (электростанции, подстанции, распределительные	_____	903626.88

			Камчатский, пр-кт Карла Маркса			пункты, трансформаторы, центральные тепловые узлы, водопроводные и канализационные насосные станции, водозаборы, артезианские скважины, водонапорные сооружения, колодцы, локальные сооружения инженерного обеспечения, антенно-мачтовые сооружения, сооружения связи, телевидения, инженерные коммуникации и подобные объекты)		
20	41:01:0010114:3712	Земельный участок	Местоположение установлено относительно ориентира, расположенного за пределами участка. Почтовый адрес ориентира: 683031 Камчатский край, г Петропавловск-Камчатский, пр-кт Карла Маркса	2294 +/-17	Земли населенных пунктов	земельные участки объектов спортивно-досугового и учебно-тренировочного назначения	_____	7689166.84
21	41:01:0010114:4512 (Граница участка многоконтурная. Количество контуров - 7)	Земельный участок	Камчатский край, г Петропавловск-Камчатский	9864 +/-35	Земли населенных пунктов	Земельные участки объектов инженерной инфраструктуры (электростанции, подстанции, распределительные пункты, трансформаторы, центральные тепловые узлы, водопроводные и канализационные насосные станции, водозаборы,	_____	10713191.76

						артезианские скважины, водонапорные сооружения, колодцы, локальные сооружения инженерного обеспечения, антенно-мачтовые сооружения, сооружения связи, телевидения, инженерные коммуникации и подобные объекты)		
22	41:01:0010114:4449	Земельный участок	Местоположение установлено относительно ориентира, расположенного за пределами участка. Почтовый адрес ориентира: 683002 Камчатский край, г Петропавловск-Камчатский, ш Северо-Восточное	1587 +/-14	Земли населенных пунктов	земельные участки объект торговли, общественного питания и бытового обслуживания	_____	9811151.4
23	41:01:0010114:4761	Земельный участок	683031 Камчатский край, г Петропавловск-Камчатский, пр-кт Карла Маркса	1100 +/-12	Земли населенных пунктов	земельные участки объектов инженерной инфраструктуры (электростанции, подстанции, распределительные пункты, трансформаторы, центральные тепловые узлы, водопроводные и канализационные насосные станции, водозаборы, артезианские скважины, водонапорные сооружения, колодцы, локальные сооружения инженерного	_____	1194699

						обеспечения, антенно-мачтовые сооружения, сооружения связи, телевидения, инженерные коммуникации и подобные объекты)		
24	41:01:0010114:4797 (Граница участка многоконтурная. Количество контуров - 2)	Земельный участок	Местоположение установлено относительно ориентира, расположенного за пределами участка. Почтовый адрес ориентира: Камчатский край, г Петропавловск-Камчатский, пр-кт Карла Маркса	417 +/-7	Земли населенных пунктов	Земельные участки объектов инженерной инфраструктуры (электростанции, подстанции, распределительные пункты, трансформаторы, центральные тепловые узлы, водопроводные и канализационные насосные станции, водозаборы, артезианские скважины, водонапорные сооружения, колодцы, локальные сооружения инженерного обеспечения, антенно-мачтовые сооружения, сооружения связи, телевидения, инженерные коммуникации и подобные объекты)	_____	452899.53
25	41:01:0010114:4843	Земельный участок	Местоположение установлено относительно ориентира, расположенного за пределами участка. Почтовый адрес ориентира: 683031 Камчатский край, г Петропавловск-Камчатский, пр-кт Карла Маркса	4051 +/-22	Земли населенных пунктов	Земельные участки многоквартирных жилых домов	_____	8772075.91

26	41:01:0000000: 2027	Земельный участок	Земельные участки объектов инженерной инфраструктуры (электростанции, подстанции, распределительные пункты, трансформаторы, центральные тепловые узлы, водопроводные и канализационные насосные станции, водозаборы , артезианские скважины, водонапорные сооружения, колодцы, локальные сооружения инженерного обеспечения, антенно-мачтовые сооружения, сооружения связи, телевидения, инженерные коммуникации и подобные объекты)	20994	Земли населенных пунктов		—	22801373,46
----	------------------------	----------------------	---------------------------------------------------------------------------------------------------------------------------------------------------------------------------------------------------------------------------------------------------------------------------------------------------------------------------------------------------------------------------------------------------------------------------------------	-------	--------------------------	--	---	-------------

1.3.Перечень координат характерных точек красных линий.

Проектом планировки красные линии были установлены по:

- магистральной улице общегородского значения- пр-т Карла Маркса;
- магистральной улице районного значения- пр-т Таранца;
- улицам местного значения.

Ведомость расчета координат устанавливаемых красных линий рассчитана в соответствии с Инструкцией о порядке проектирования и установления красных линий в городах и других поселениях Российской Федерации (РДС 30-201-98), утверждена проектом планировки.

Координаты характерных точек красных линий определены в системе, принятой для ведения государственного кадастрового учета, МСК-41.

Ведомость расчета координат красных линий

п/п	X	У
1	566236.4601	1411408.294
2	566239.7733	1411440.119
3	566241.9293	1411439.645
-	-	-
4	566221.542	1411409.838
5	566225.084	1411443.888
-	-	-
6	565790.5301	1411441.64
7	565788.5501	1411476.69
8	565787.469	1411494.049
9	565790.8669	1411497.809
10	565882.7815	1411496.758
11	565892.815	1411482.439
12	565918.0801	1411482.332
13	565917.9436	1411496.338
14	565932.48	1411496.22
15	565934.4335	1411506.196
16	565702.8357	1411508.823
17	565696.6841	1411512.688
18	565694.1701	1411524.3
19	565693.4906	1411533.097
-	-	-
20	565683.6075	1411531.495
21	565684.2545	1411522.849
22	565686.6074	1411512.543
23	565690.2155	1411481.55
24	565677.8999	1411481.82
25	565650.5372	1411470.126
26	565658.79	1411470.13
27	565690.6	1411469.62

Взам. инв. №

Подпись и дата

Инв. №

ПМТ

Лист

18

проекте планировки территории и проекте межевания территории для размещения линейного объекта «Напорный канализационный коллектор диаметром 700 мм».

Сведения об образуемых земельных участках

Земельные участки с условными номерами :ЗУ1(12); :ЗУ1(13); :ЗУ1(14); :ЗУ1(15) образованы из земель государственная собственность на которые не разграничена, вид разрешенного использования участков- коммунальное обслуживание (код 3.1), категория- земли населенных пунктов. Кадастровый номер квартала, в котором находятся образованные ЗУ -41:01:0010114

Каталог координат характерных точек ранее образованных земельных участков

Условный номер земельного участка		:ЗУ1(12)	
Площадь земельного участка, кв.м.		345,42	
Обозначение характерных точек	координаты		У
	Х	У	
1	2	3	
1	565457,06	1411414,71	
2	565457,67	1411418,46	
3	565453,14	1411443,78	
4	565441,72	1411440,98	
5	565446,40	1411416,40	
6	565445,73	1411410,75	
1	565457,06	1411414,71	

Условный номер земельного участка		:ЗУ1(13)	
Площадь земельного участка, кв.м.		154,42	
Обозначение характерных точек	координаты		У
	Х	У	
1	2	3	
1	565455,45	1411358,80	
2	565453,14	1411367,55	
3	565459,22	1411374,26	
4	565450,63	1411371,31	
5	565449,00	1411375,82	
6	565443,11	1411373,57	
7	565448,25	1411355,88	
1	565455,45	1411358,80	


Инв. № Подпись и дата Взам. инв. №

Условный номер земельного участка		:3У1(14)
Площадь земельного участка, кв.м.		952,97
Обозначение характерных точек	координаты	
	X	Y
1	2	3
1	565443,03	1411300,40
2	565425,58	1411362,32
3	565424,29	1411367,63
4	565422,58	1411373,93
5	565430,52	1411376,38
6	565438,64	1411364,00
7	565455,28	1411303,75
8	565454,28	1411303,48
1	565443,03	1411300,40

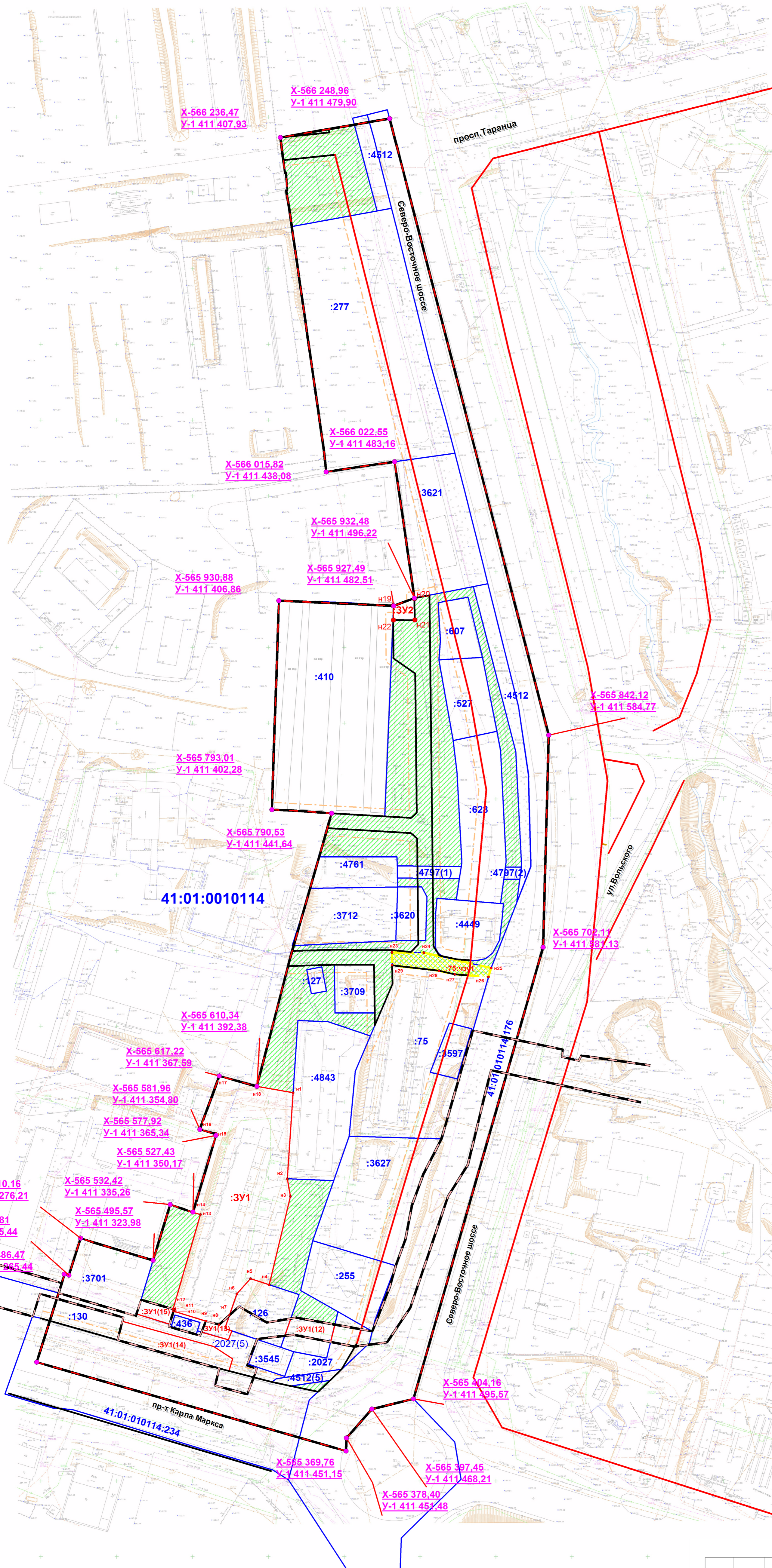
Условный номер земельного участка		:3У1(15)
Площадь земельного участка, кв.м.		228,09
Обозначение характерных точек	координаты	
	X	Y
1	2	3
1	565469,53	1411316,01
2	565463,17	1411337,77
3	565453,35	1411334,85
4	565460,12	1411313,13
1	565469,53	1411316,01

Инв. №	Подпись и дата	Взам. инв. №	

ПМТ



ЧЕРТЕЖ МЕЖЕВАНИЯ ТЕРРИТОРИИ ЧАСТИ КВАРТАЛА № 2 ПЛАНИРОВОЧНОГО ПОДРАЙОНА 3.2.6.
 ЖИЛОЙ РАЙОН - "ПОГРАНИЧНЫЙ" СЕВЕРНОГО ГОРОДСКОГО
 ПЛАНИРОВОЧНОГО РАЙОНА В ПЕТРОПАВЛОВСК-КАМЧАТСКОМ
 ГОРОДСКОМ ОКРУГЕ




Условные обозначения:

- 41:01:0010114 кадастровые квартал
- границы планируемых и существующих элементов планировочной структуры
- координаты границы планируемых и существующих элементов планировочной структуры
- красные линии, утверждаемые в составе проекта планировки территории
- утвержденные красные линии*
- :277 кадастровые номера земельных участков
- :410 границы земельных участков, стоящие на учете в ЕГРН
- граница напорного канализационного коллектора диаметром 700 мм
- земли общего пользования
- :3У границы образуемых земельных участков
- :3У1(15) условный номер образуемых земельных участков
- :3У1(15) условный номер ранее образованных земельных участков **
- граница публичного сервитута
- линии отступа от красных линий в целях определения мест допустимого размещения зданий, строений, сооружений.

* - красные линии автомобильной дороги федерального значения А-401 «Подъездная автомобильная дорога от морского порта Петропавловск-Камчатский до аэропорта Петропавловск-Камчатский (Елизово)», установленные проектом планировки территории квартала №4 планировочного подрайона 3.2.5. Жилой район - «Северо-Восток» Северного городского планировочного района в Петропавловск-Камчатском городском округе, утвержденным постановлением Администрации Петропавловск-Камчатского городского округа от 27.12.2017 № 3200

** - В проекте отражены участки (:3У1(12)-:3У1(15)) ранее образованного многоконтурного земельного участка («Проект планировки и межевания территории для размещения линейного объекта «Напорный канализационный коллектор диаметром 700 мм», выполненный в рамках контракта № 053830000218000035 от 18.06.2018 г ООО «Джи Динамика»).

						ПМТ-570/08-2018
						ПРОЕКТ МЕЖЕВАНИЯ ТЕРРИТОРИИ ЧАСТИ КВАРТАЛА № 2 ПЛАНИРОВОЧНОГО ПОДРАЙОНА 3.2.6. ЖИЛОЙ РАЙОН - "ПОГРАНИЧНЫЙ" СЕВЕРНОГО ГОРОДСКОГО ПЛАНИРОВОЧНОГО РАЙОНА В ПЕТРОПАВЛОВСК-КАМЧАТСКОМ ГОРОДСКОМ ОКРУГЕ
изм.	кол. уч.	Лист	№ Док.	Подпись	Дата	
						Чертеж межевания территории (Основная часть)
директор		Кунгурова О.Н.			15.10.18	
инженер		Даненко А.Ю.			15.10.18	
						Чертеж разработан М 1:500 Чертеж выдан М 1:1500
						СТАДИЯ ЛИСТ ЛИСТОВ ПМТ 1 1 ООО "СпецГеоПроект"



ЧЕРТЕЖ МЕЖЕВАНИЯ ТЕРРИТОРИИ ЧАСТИ КВАРТАЛА № 2 ПЛАНИРОВОЧНОГО ПОДРАЙОНА 3.2.6.
ЖИЛОЙ РАЙОН - "ПОГРАНИЧНЫЙ" СЕВЕРНОГО ГОРОДСКОГО
ПЛАНИРОВОЧНОГО РАЙОНА В ПЕТРОПАВЛОВСК-КАМЧАТСКОМ
ГОРОДСКОМ ОКРУГЕ

Условные обозначения:

- 41:01:0010114 кадастровый квартал
- границы планируемых и существующих элементов планировочной структуры
- красные линии, утверждаемые в составе проекта планировки территории
- существующие красные линии*
- :3023 кадастровые номера земельных участков
- :277 границы земельных участков, стоящие на учете в ЕГРН
- границы напорного канализационного коллектора диаметром 700 мм
- земли общего пользования
- :3У2 граница образуемых земельных участков
- :3У1 условный номер образуемых земельных участков
- :3У1(15) условный номер ранее образованных земельных участков **
- граница публичного сервитута

Соответствующая территориальная зона в отношении земельных участков и объектов капитального строительства:

- Ц4 зона общественно-делового центра местного значения
- К2 зона размещения коммунальных предприятий по обслуживанию транспорта
- Ж5 зона застройки многоэтажными жилыми домами

Объекты капитального строительства:

- объекты капитального строительства, существующие
- объект незавершенного строительства

Зоны с особыми условиями использования территории:

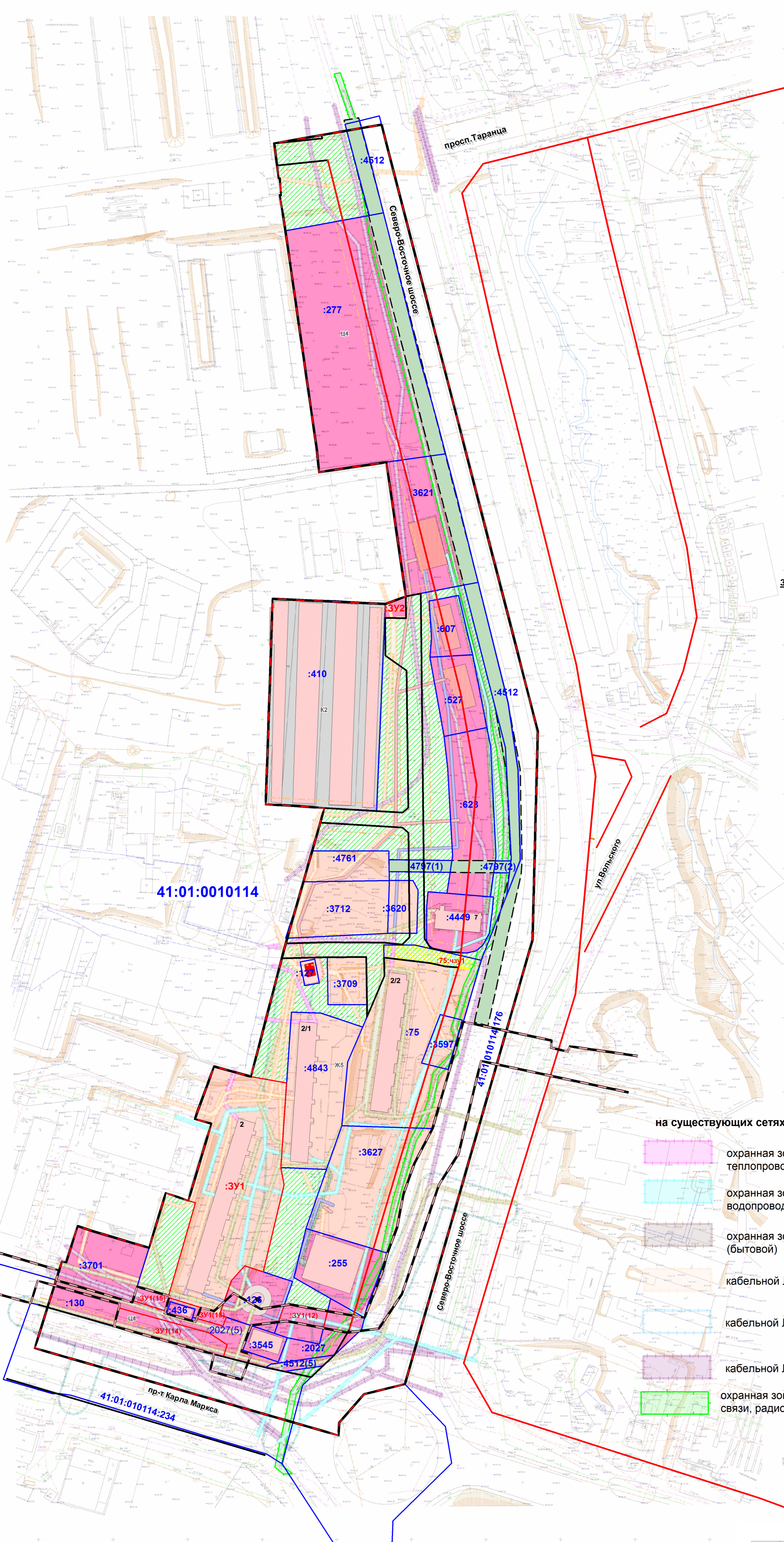
- технический коридор
- охранная зона ТП

на существующих сетях

- охранный зона теплотрассы
- охранный зона водопровода
- охранный зона канализации (бытовой)
- кабельной ЛЭП 0,4 кв
- кабельной ЛЭП 10 кв
- кабельной ЛС
- охранный зона для размещения иных объектов связи, радиовещания, телевидения, информатики

на планируемых сетях

- охранный зона теплотрассы
- охранный зона водопровода
- охранный зона канализации (бытовой)
- кабельной ЛЭП 0,4 кв



* - красные линии автомобильной дороги федерального значения А-401 «Подъездная автомобильная дорога от морского порта Петропавловск-Камчатский до аэропорта Петропавловск-Камчатский (Елизово)», установленные проектом планировки территории квартала №4 планировочного подрайона 3.2.5. Жилой район - «Северо-Восток» Северного городского планировочного района в Петропавловск-Камчатском городском округе, утвержденным постановлением Администрации Петропавловск-Камчатского городского округа от 27.12.2017 № 3200

** - В проекте отражены участки (:3У1(12)-:3У1(15)) ранее образованного многоконтурного земельного участка («Напорный канализационный коллектор диаметром 700 мм», выполненный в рамках контракта № 053830000218000035 от 18.06.2018 г ООО «Джи Динамика»).

						ПМТ-570/08-2018			
						ПРОЕКТ МЕЖЕВАНИЯ ТЕРРИТОРИИ ЧАСТИ КВАРТАЛА № 2 ПЛАНИРОВОЧНОГО ПОДРАЙОНА 3.2.6. ЖИЛОЙ РАЙОН - "ПОГРАНИЧНЫЙ" СЕВЕРНОГО ГОРОДСКОГО ПЛАНИРОВОЧНОГО РАЙОНА В ПЕТРОПАВЛОВСК-КАМЧАТСКОМ ГОРОДСКОМ ОКРУГЕ			
изм.	кол. уч.	Лист	№ Док.	Подпись	Дата				
						Чертеж межевания территории (Материалы по обоснованию)			
директор		Кунгурова О.Н.			15.10.18	Чертеж разработан М 1:500	СТАДИЯ	ЛИСТ	ЛИСТОВ
инженер		Даненко А.Ю.			15.10.18	Чертеж выдан М 1:500	ПМТ	1	1
							ООО "СпецГеоПроект"		