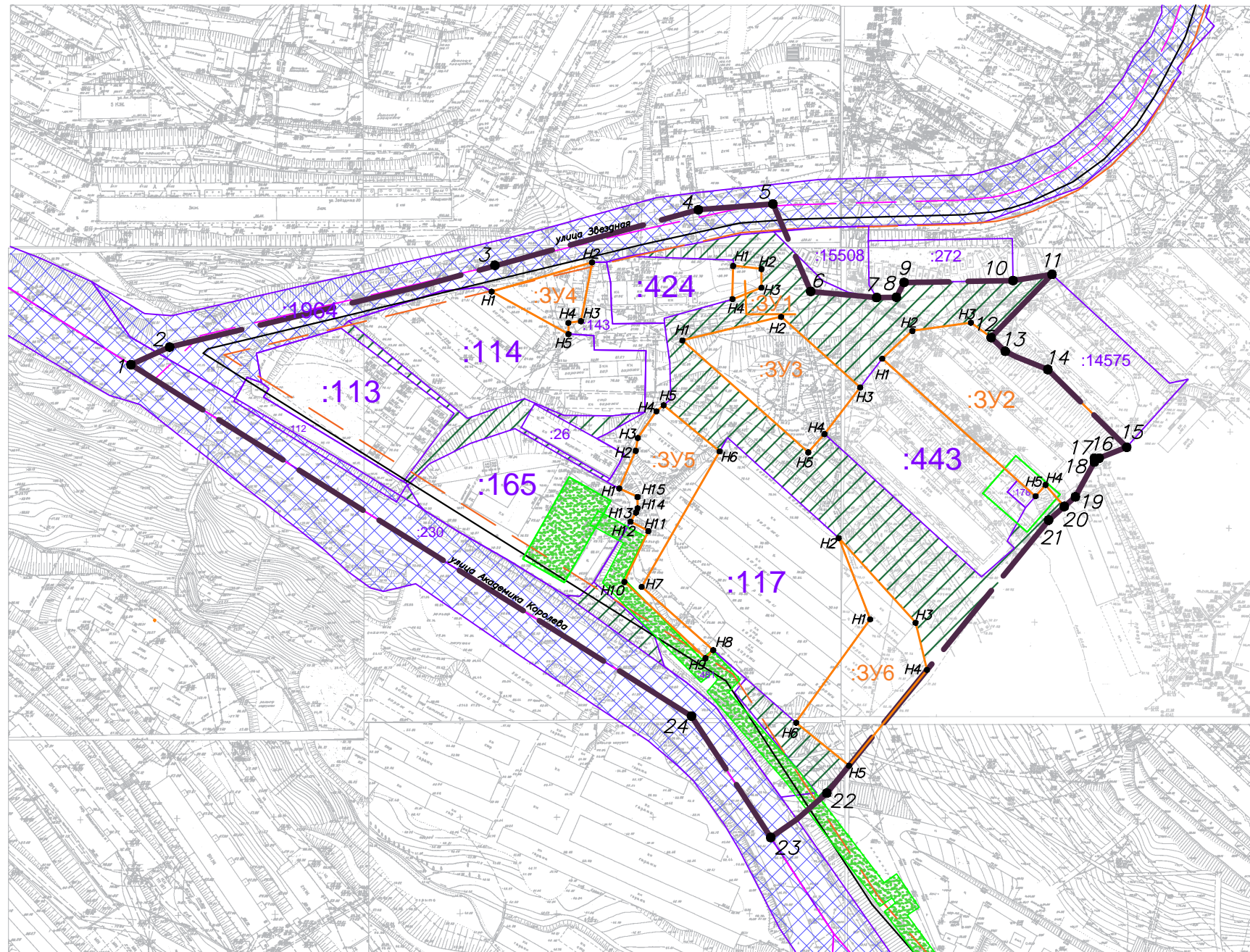











Чертеж проекта межевания территории части квартала № 6 планировочного подрайона 3.2.3. Жилой район – "Совхозные поля" (в районе улиц Звездная, Академика Королева) Северного городского планировочного района в Петропавловск–Камчатском городском округе (Основной чертеж)



Условные обозначения:

-  Вновь образованная поворотная точка ЗУ
-  Граница территории разработки проекта межевания
-  Границы земельных участков зарегистрированных в ГКН
-  Красные линии
-  Отступы от красных линий
-  Границы образуемых земельных участков
-  Границы земель общего пользования
-  Граница дороги
-  Границы зон с особыми условиями использования территории

					ПМТ – 2531/18			
					Проект межевания территории части квартала № 6 планировочного подрайона 3.2.3. Жилой район – "Совхозные поля" (в районе улиц Звездная, Академика Королева) Северного городского планировочного района в Петропавловск–Камчатском городском округе			
Изм.	Код.уч.	Лист	№ док.	Подпись	Дата	Стадия	Лист	Листов
						ПМ	2	3
Кад инженер Г.Г.Белюсов					Чертеж межевания территории			
					Масштаб 1:2000			
					ИП Г.Г. Белюсов			