

Оповещение о проведении публичных слушаний

На публичные слушания представляется:

Проект решения на отклонение от предельных параметров разрешенного строительства объекта капитального строительства «Административное здание» на земельном участке с кадастровым номером 41:01:0010117:1050 в части уменьшения отступа от границы земельного участка путем увеличения места допустимого размещения объектов капитального строительства на 4,5 метра к северо-восточной границе земельного участка согласно чертежу градостроительного плана земельного участка от 23.12.2019 № ru 41-301-000-222.

(наименование проекта)

Перечень информационных материалов по проекту публичных слушаний:

1. Градостроительный план земельного участка от 23.12.2019 № ru 41-301-000-222;
2. Схема, отображающая параметры уменьшения минимальных отступов от границ земельного участка в целях определения места допустимого размещения зданий.

Информационные материалы по проекту публичных слушаний представлены на экспозиции по адресу:

город Петропавловск-Камчатский, улица Советская, дом 22, в здании Управления архитектуры, градостроительства и земельных отношений администрации Петропавловск-Камчатского городского округа (этаж 1).

Оповещение дополнительно распространено на информационных стендах: около здания на улице Советская, дом 22; в Службе «одного окна» на улице Ленинградская, дом 74/1; а также в иных местах, расположенных на территории, в отношении которой подготовлен соответствующий проект (в границах земельного участка с кадастровым номером 41:01:0010117:1050).

А также в информационно-телекоммуникационной сети «Интернет» по адресам:

«<http://www.pkgo.ru/>», раздел: Новости/Публичные слушания, общественные обсуждения, и на сайте Городской Думы Петропавловск-Камчатского городского округа в информационно-телекоммуникационной сети «Интернет» по адресу: «<http://www.duma.pkgo.ru/>».

(информационные стенды, размещенные около здания организатора публичных слушаний, оповещение в местах массового скопления граждан и т.д.)

Экспозиция открыта:

с 09.10.2020 по 20.10.2020

Часы работы:

понедельник – четверг с 9⁰⁰ до 17³⁰ часов, пятница с 9⁰⁰ до 16⁰⁰ часов (перерыв с 13⁰⁰ до 14⁰⁰ часов).

В ходе работы экспозиции проводится консультирование посетителей экспозиции, распространение информационных материалов о проекте, подлежащем рассмотрению на публичных слушаниях.

Публичные слушания состоятся:

20.10.2020 в 15³⁰ часов по адресу: город Петропавловск-Камчатский, улица Советская, дом 22, каб. 101 здания Управления архитектуры, градостроительства и земельных отношений администрации Петропавловск-Камчатского городского округа.

Время начала регистрации участников:

в 15⁰⁰ часов (не позднее чем за 30 минут до начала публичных слушаний).

В период публичных слушаний участники публичных слушаний имеют право представить свои предложения и замечания по обсуждаемому проекту посредством:

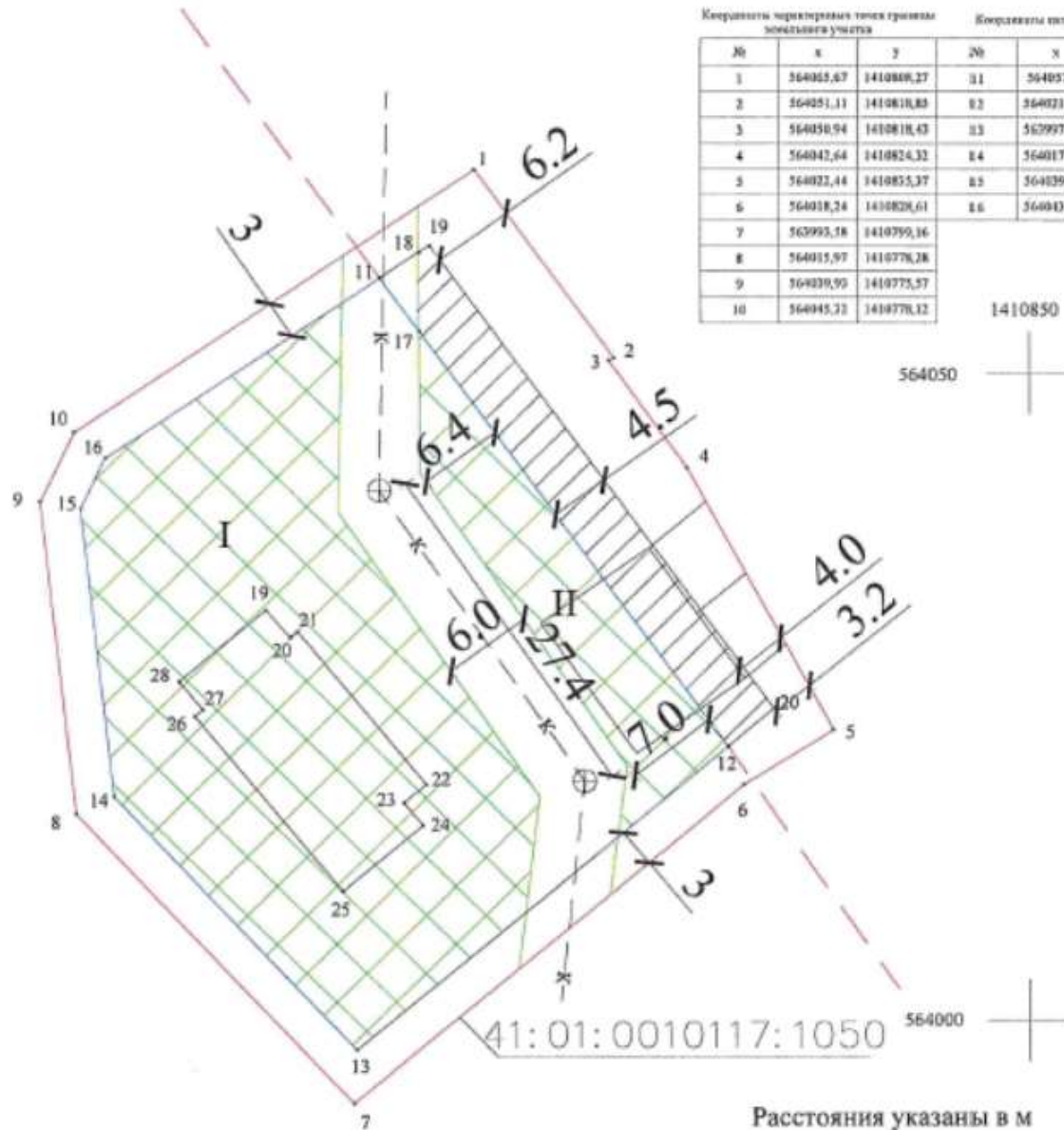
- 1) записи в книге (журнале) учета посетителей экспозиции проекта, подлежащего рассмотрению на публичных слушаниях;
- 2) в письменной форме в адрес организатора публичных слушаний;
- 3) в письменной или устной форме в ходе проведения публичных слушаний.

Контакты организатора публичных слушаний:

Адрес: город Петропавловск-Камчатский, улица Советская, дом 22, телефон 8(4152) 30-31-00 (доб. 33-50, 32-68), факс (4152) 30-25-96.







СХЕМА

отображающая параметры уменьшения минимальных отступов от границ земельного участка в целях определения места допустимого размещения зданий (или: строений, сооружений)



Координаты характерных точек границ земельного участка			Координаты точек застройки			Координаты увеличенной точки застройки			Координаты строения № 1		
№	x	y	№	x	y	№	x	y	№	x	y
1	564055,67	1410849,27	11	564057,27	1410801,187	17	564053,166	1410804,169	19	564051,621	1410792,589
2	564051,11	1410818,83	12	564071,162	1410827,427	18	564059,237	1410804,133	20	564029,475	1410794,403
3	564050,94	1410818,43	13	562997,706	1410799,414	19	564051,789	1410804,919	21	564029,947	1410794,96
4	564047,64	1410824,32	14	564017,277	1410781,163	20	564024,058	1410830,885	22	564018,188	1410804,659
5	564022,44	1410853,37	15	564039,431	1410778,633	12	564017,277	1410781,163	23	564016,787	1410802,98
6	564018,24	1410828,61	16	564043,294	1410780,48				24	564015,075	1410804,409
7	563993,18	1410799,16							25	564010,025	1410798,259
8	564015,97	1410778,28							26	564023,4	1410787,217
9	564039,99	1410775,57							27	564023,919	1410787,831
10	564045,33	1410776,12							28	564026,078	1410786,033

Условные обозначения

-  Разрешенная зона застройки по градостроительному плану № гп41-301-000-222
-  Зона запрашиваемого увеличения пятна застройки
-  Границы земельного участка
-  Границы охранной зоны трубопровода канализации
-  Границы разрешенной застройки по градплану
-  Красная линия

Исходные данные						Клиентское красное отделение государственной кадастровой организации "Историческое добровольное пожарное общество"					
Схема, отображающая параметры уменьшения минимальных отступов от границ земельного участка в целях определения места допустимого размещения зданий (или: строений, сооружений)						Схема, отображающая параметры уменьшения минимальных отступов от границ земельного участка в целях определения места допустимого размещения зданий (или: строений, сооружений)					
Исполнил	Лявонис Д.В.	Лист	№ док.	Лист	Дата	Земельный участок			Статус	Лист	Листов
Проектировщик	Герасимов Д.В.					41:01:0010117:1050			П	1	
Директор	Лявонис И.Г.				26.02.2020	Система координат МСК-41			ООО "Топографическое бюро"		

Расстояния указаны в м