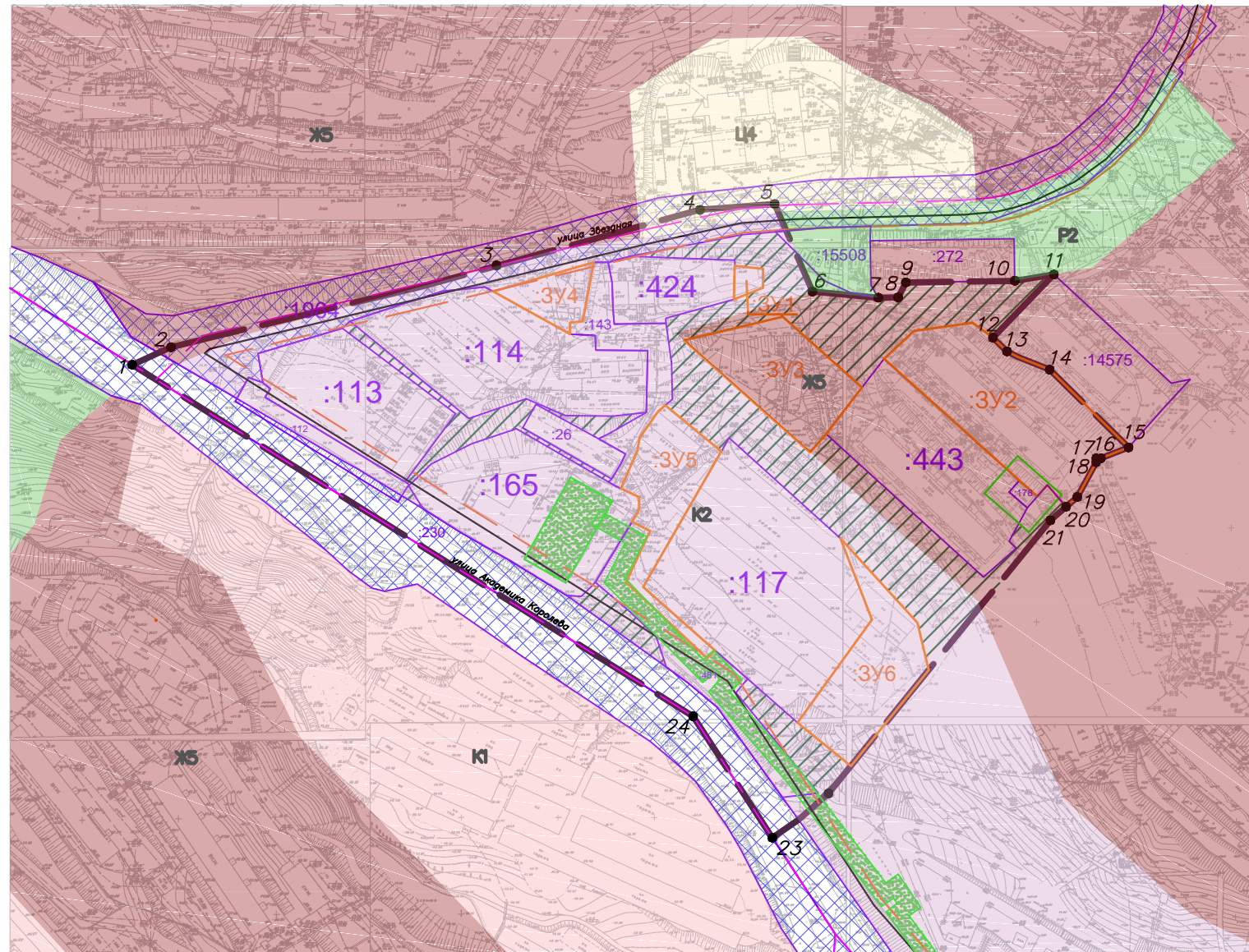














Схема территориальных зон проекта межевания территории части квартала № 6 планировочного подрайона 3.2.3. Жилой район – "Совхозные поля" (в районе улиц Звездная, Академика Королева) Северного городского планировочного района в Петропавловск–Камчатском городском округе



-  1 ● Вновь образованная поворотная точка ЗУ
-  Граница территории разработки проекта межевания
-  :490 Границы земельных участков зарегистрированных в ГКН
-  Красные линии
-  Отступы от красных линий
-  Границы образуемых образуемых земельных участков
-  Границы земель общего пользования
-  Граница дороги
-  Границы зон с особыми условиями использования территории
-  К2 зона размещения коммунальных предприятий, предприятий по обслуживанию транспорта
-  Ж5 зона застройки многоэтажными жилыми домами
-  П2 зона городских парков, бульваров, скверов, набережных

						ПМТ – 2531/18		
						Проект межевания территории части квартала № 6 планировочного подрайона 3.2.3. Жилой район – "Совхозные поля" (в районе улиц Звездная, Академика Королева) Северного городского планировочного района в Петропавловск–Камчатском городском округе		
Изм.	Код.уч.	Лист	№ док	Подпись	Дата	Стадия	Лист	Листов
						ПМ	3	3
Код инженер						ИП Г.Г. Белоусов		
Г.Г. Белоусов						ИП Г.Г. Белоусов		
						Масштаб 1:2000		