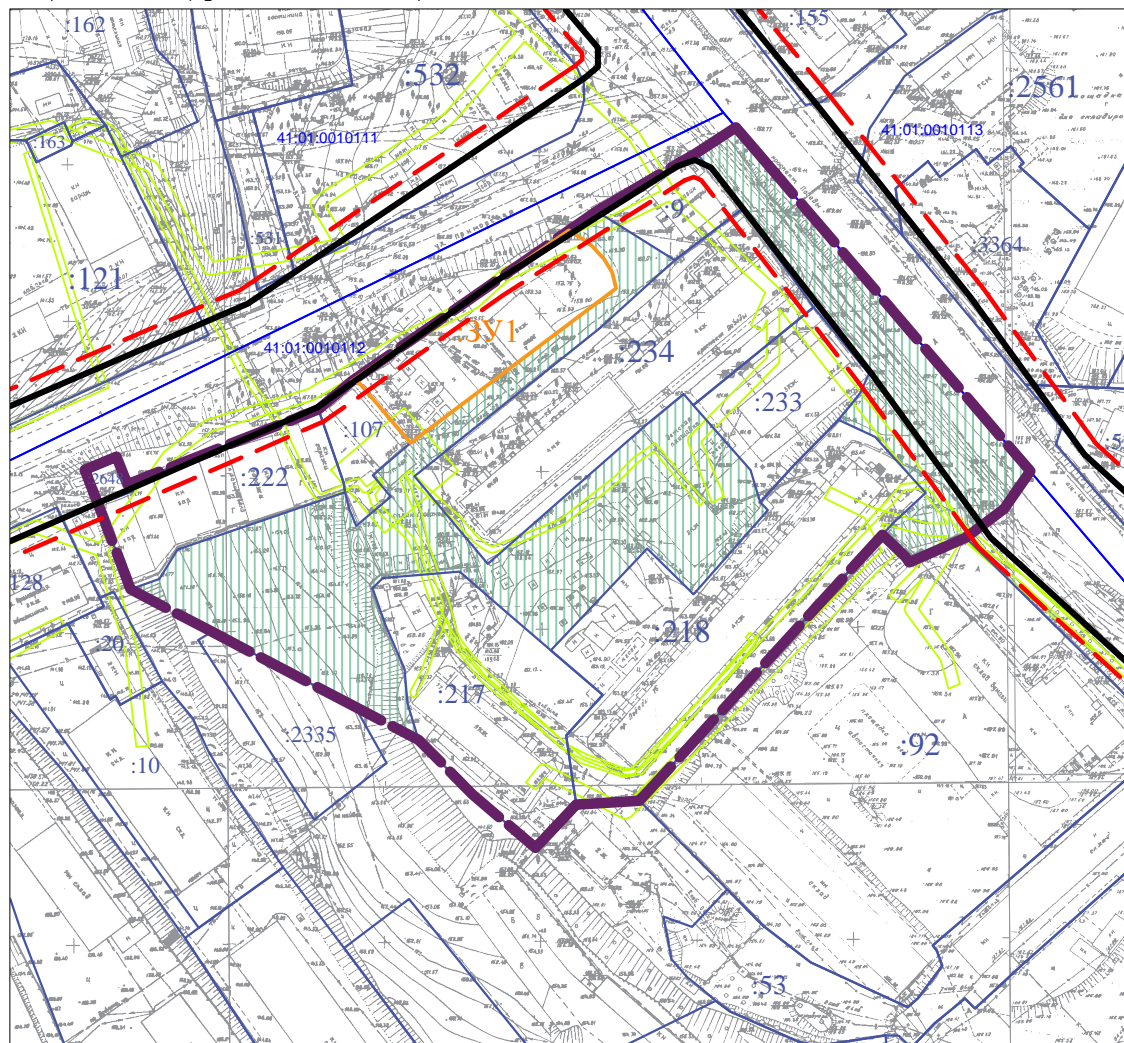










Чертеж проекта межевания территории части квартала 6 планировочного подрайона 3.3.2. Северный коммунально-промышленный узел - «Авачинский» (в границах улиц Приморская, проспект Победы) Северного городского планировочного района в Петропавловск-Камчатском городском округе (Основной чертеж)



Условные обозначения:

-  :ЗУ1 Границы образуемых земельных участков
-  :234 Границы земельных участков зарегистрированных в ЕГРН
-  44:04:0010112 Границы кадастрового квартала
-  Граница разработки проекта межевания территории
-  Красные линии
-  Отступы от красных линий
-  Границы зон с особыми условиями использования территории
-  Границы земель общего пользования

						ПМТ- 1/23			
						Проект межевания территории части квартала 6 планировочного подрайона 3.3.2. Северный коммунально-промышленный узел - «Авачинский» (в границах улиц Приморская, проспект Победы) Северного городского планировочного района в Петропавловск-Камчатском городском округе			
Изм.	Кол.уч.	Лист	№ док.	Подпись	Дата	Основной чертеж проекта межевания территории	Стадия	Лист	Листов
							ПМ	9	9
						ИП Г.Г. Белоусов			