

Чертеж межевания территории. 1 этап. М 1:1000.

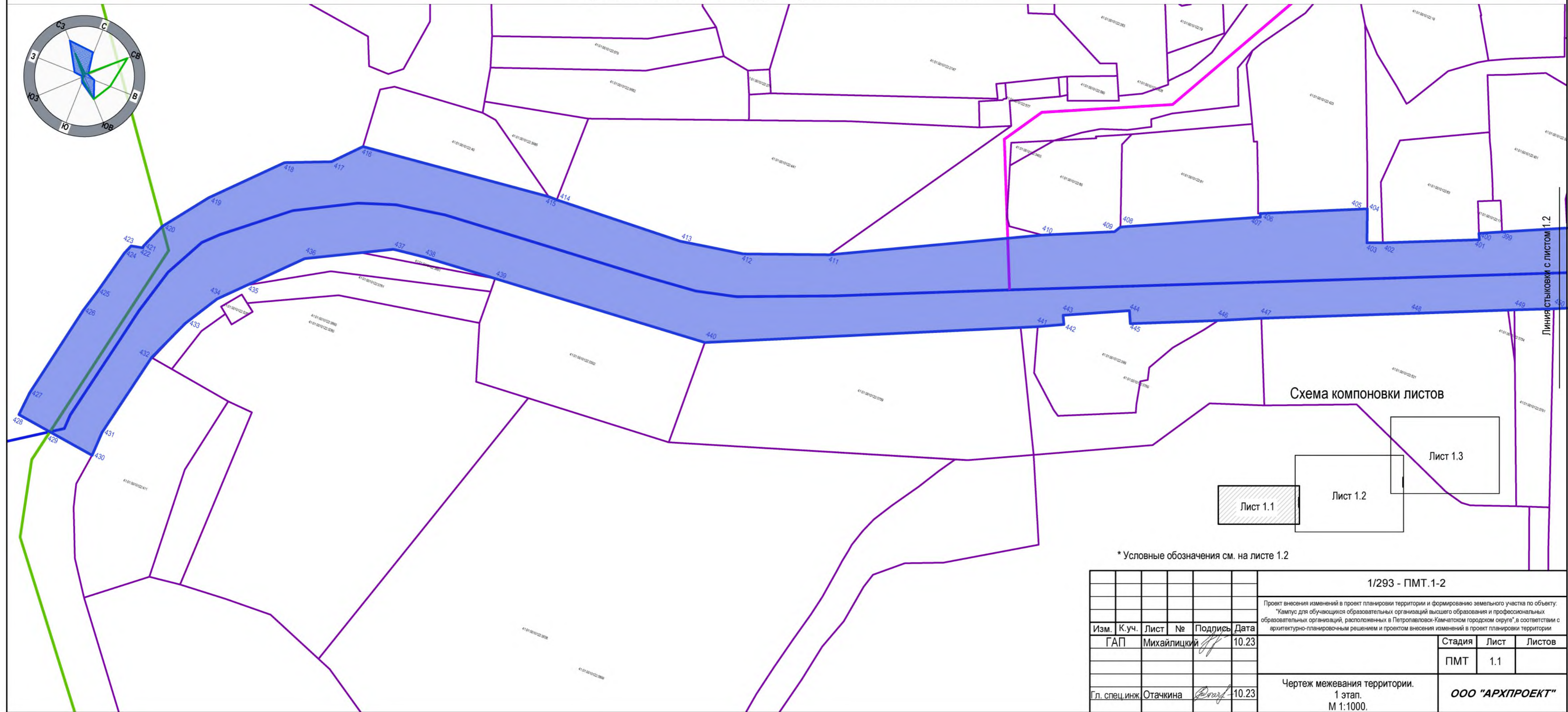
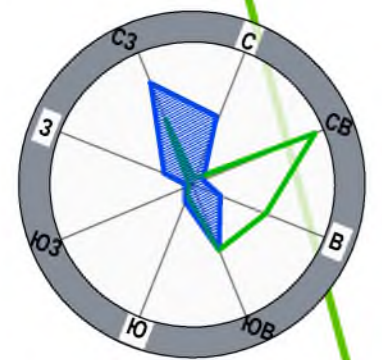
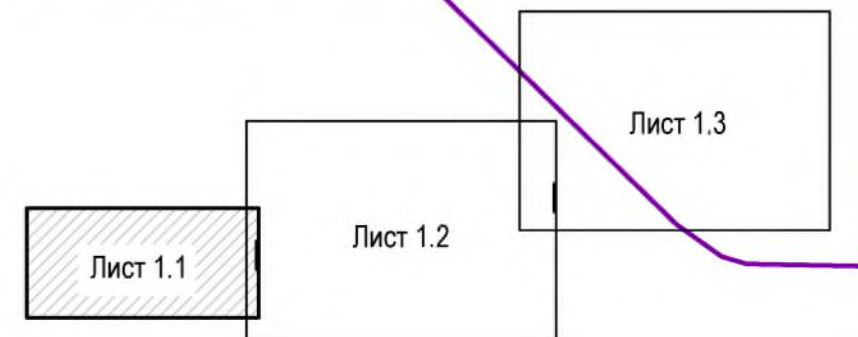
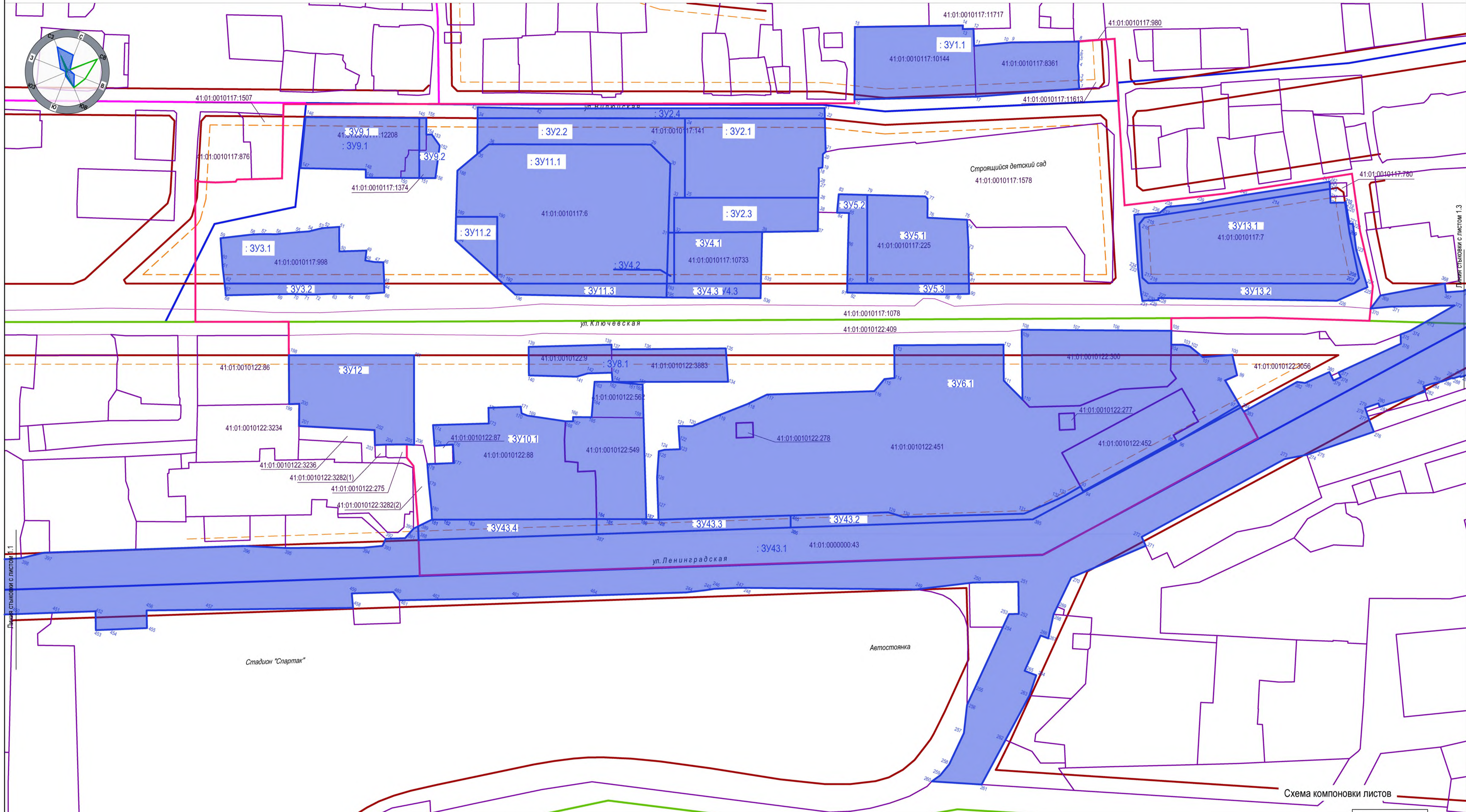
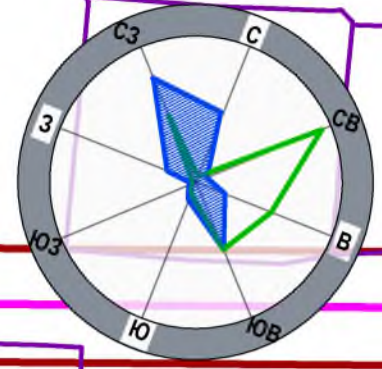


Схема компоновки листов



* Условные обозначения см. на листе 1.2

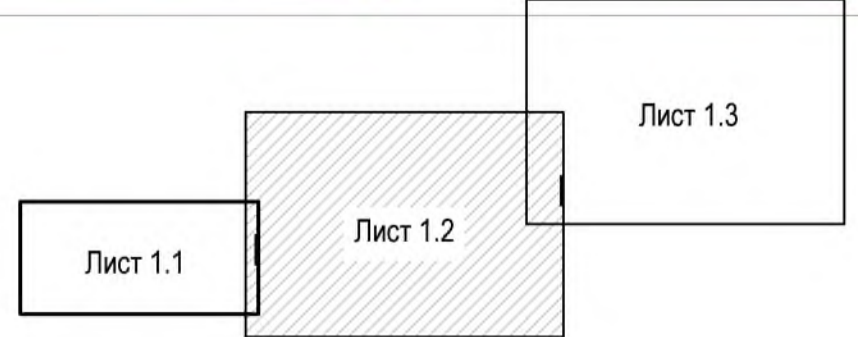
					1/293 - ПМТ.1-2			
					Проект внесения изменений в проект планировки территории и формированию земельного участка по объекту: "Кампус для обучающихся образовательных организаций высшего образования и профессиональных образовательных организаций, расположенных в Петропавловск-Камчатском городском округе", в соответствии с архитектурно-планировочным решением и проектом внесения изменений в проект планировки территории			
Изм.	К.уч.	Лист	№	Подпись	Дата	Стадия	Лист	Листов
	ГАП	Михайлицкий		<i>[Signature]</i>	10.23	ПМТ	1.1	
Гл. спец. инж.	Отачкина			<i>[Signature]</i>	10.23	Чертеж межевания территории. 1 этап. М 1:1000.		ООО "АРХПРОЕКТ"



Данная страница с листом 1.1

Данная страница с листом 1.3

Схема компоновки листов



- Условные обозначения**
- Границы**
- граница подготовки проекта межевания территории;
 - границы существующих элементов планировочной структуры;
 - красные линии;
 - - - линии отступа от красных линий в целях определения мест допустимого размещения зданий строений, сооружений;
 - : 3У1.1 границы образуемых земельных участков 1 этапа;
 - : 3У1.1 условные номера образуемых земельных участков 1 этапа;
 - границы земельных участков по сведениям ЕГРН;
 - границы кадастровых кварталов

* Территория применительно к которой разрабатывается проект межевания территории расположена в границах Камчатского края, Петропавловск-Камчатского городского округа.
 * Границы публичных сервитутов, установленных в соответствии с законодательством РФ, в границах разрабатываемого проекта межевания отсутствуют.

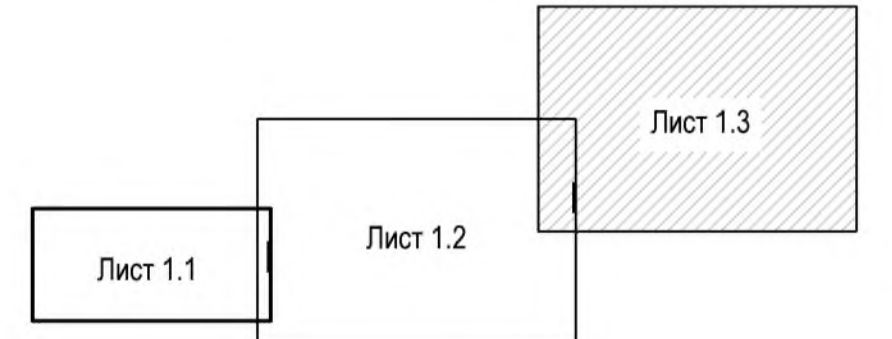
						1/293 - ПМТ.1-2			
						Проект внесения изменений в проект планировки территории и формирования земельного участка по объекту: "Кампус для обучающих образовательных организаций высшего образования и профессиональных образовательных организаций, расположенных в Петропавловск-Камчатского городского округа" в соответствии с архитектурно-планировочным решением и проектом внесения изменений в проект планировки территории.			
Изм.	Куч.	Лист	№	Подпись	Дата	Основная часть проекта межевания территории	Стадия	Лист	Листов
	ГАП	Михайлицкий			10.23		ПМТ	1.2	
						Чертеж межевания территории. 1 этап. М 1:1000.	ООО "АРХПРОЕКТ"		



41.01.00101447-780

Линия стыковки с листом 1.2

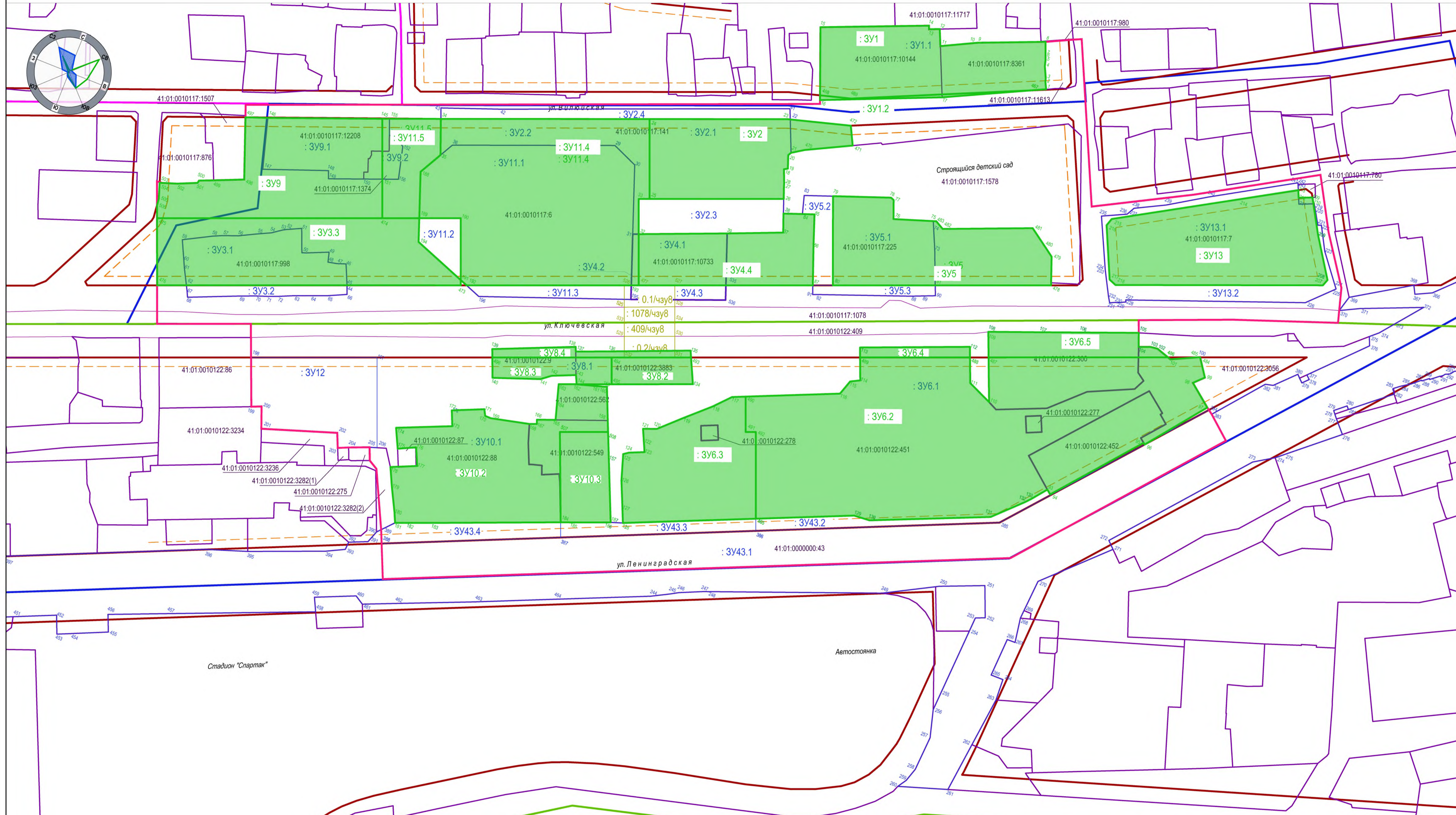
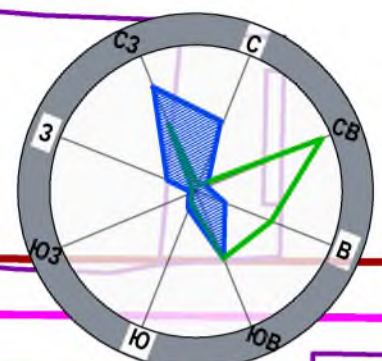
Схема компоновки листов



* Условные обозначения см. на листе 1.2

						1/293 - ПМТ.1-2			
						Проект внесения изменений в проект планировки территории и формирования земельного участка по объекту: "Кампус для обучающихся образовательных организаций высшего образования и профессиональных образовательных организаций, расположенных в Липовозовском-Камчатском городском округе" в соответствии с архитектурно-планировочным решением и проектом внесения изменений в проект планировки территории.			
Изм.	К.уч.	Лист	№	Подпись	Дата	Основная часть проекта межевания территории	Стадия	Лист	Листов
	ГАП	Михайлицкий			10.23		ПМТ	1.3	
						Чертеж межевания территории. 1 этап. М 1:1000.	ООО "АРХПРОЕКТ"		
Гл. спец.инж.	Отачкина				10.23				

Чертеж межевания территории. 2 этап. М 1:1000.



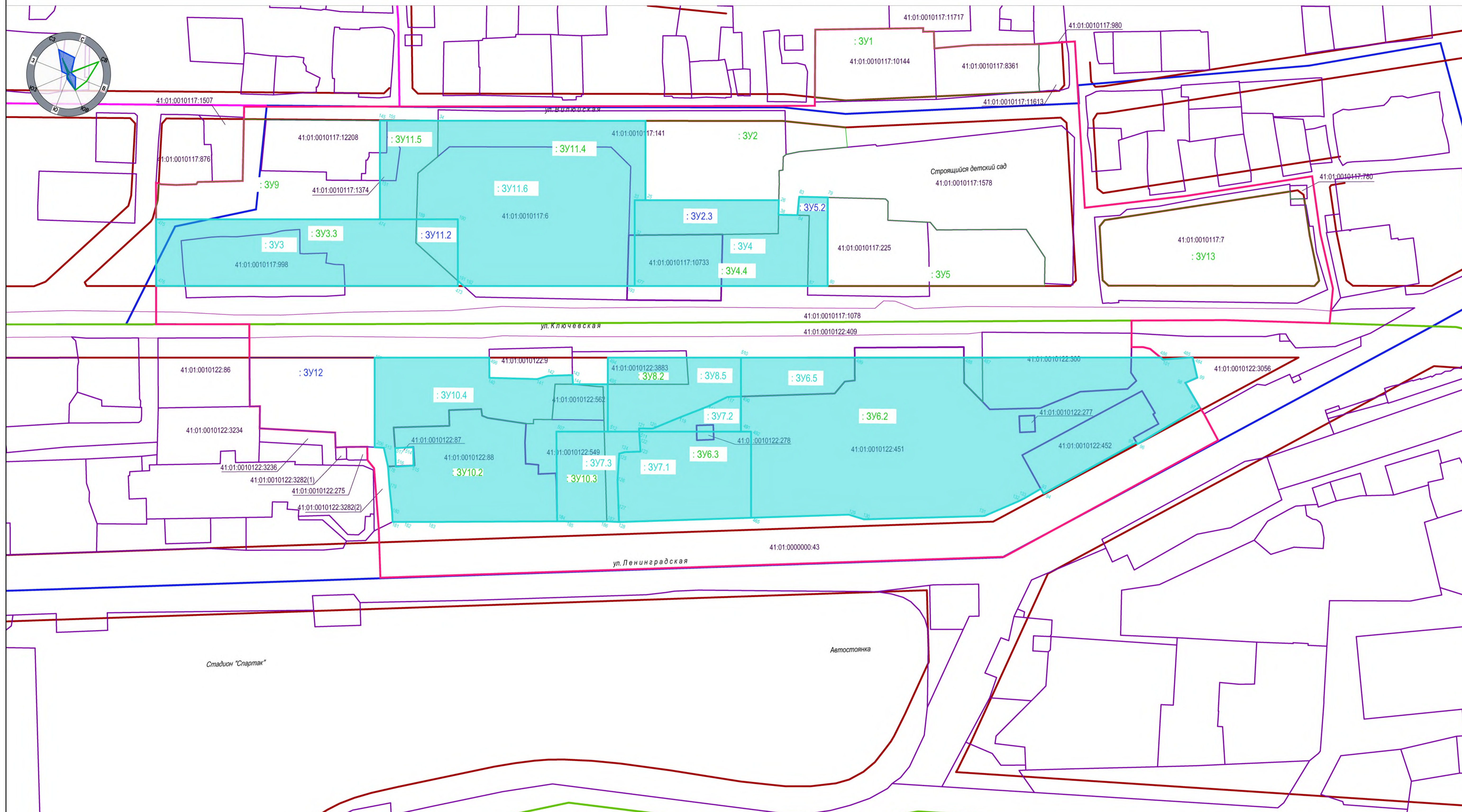
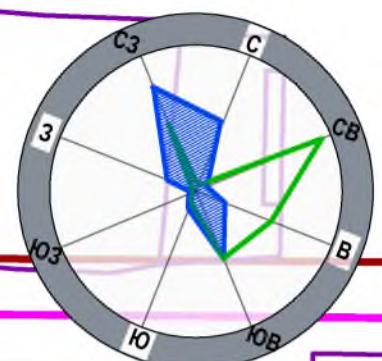
Условные обозначения

Границы

- граница подготовки проекта межевания территории;
- границы существующих элементов планировочной структуры;
- красные линии;
- - - линии отступа от красных линий в целях определения мест допустимого размещения зданий строений, сооружений;
- границы образуемых земельных участков 2 этапа;
- : 3У10.2 условные номера образуемых земельных участков 2 этапа;
- границы земельных участков по сведениям ЕГРН

- границы земельных участков образованных на 1 этапе;
- : 3У10.1 условные номера земельных участков образованных на 1 этапе

						1/293 - ПМТ.1-2			
						Проект внесения изменений в проект планировки территории и формирования земельного участка по адресу: "Кампус для обучающихся образовательных организаций высшего образования и профессиональных образовательных организаций, расположенных в Петровском-Камчатском городском округе" в соответствии с архитектурно-планировочным решением и проектом внесения изменений в проект планировки территории.			
Изм.	К.уч.	Лист	№	Подпись	Дата	Основная часть проекта межевания территории	Стадия	Лист	Листов
							ПМТ	2	
						Чертеж межевания территории. 2 этап. М 1:1000.	ООО "АРХПРОЕКТ"		



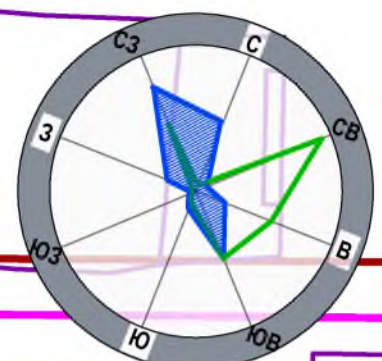
Условные обозначения

Границы

- граница подготовки проекта межевания территории;
- границы существующих элементов планировочной структуры;
- красные линии;
- - - линии отступа от красных линий в целях определения мест допустимого размещения зданий строений, сооружений;
- границы образуемых земельных участков 3 этапа;
- :ЗУ10.2 условные номера образуемых земельных участков 3 этапа;
- границы земельных участков по сведениям ЕГРН

- границы земельных участков образованных на 1 этапе;
- :ЗУ10.1 условные номера земельных участков образованных на 1 этапе;
- границы земельных участков образованных на 2 этапе;
- :ЗУ10.1 условные номера участков образованных на 2 этапе

						1/293 - ПМТ.1-2			
						Проект внесения изменений в проект планировки территории и формирования земельного участка по объекту: "Кампус для обучающихся образовательных организаций высшего образования и профессиональных образовательных организаций, расположенных в Петровском-Ванюшино городском округе" в соответствии с архитектурно-планировочными решениями и проектом внесения изменений в проект планировки территории.			
Изм.	К.уч.	Лист	№	Подпись	Дата	Основная часть проекта межевания территории	Стадия	Лист	Листов
	ГАП	Михайлицкий			10.23		ПМТ	3	
						Чертеж межевания территории. 3 этап. М 1:1000.	ООО "АРХПРОЕКТ"		



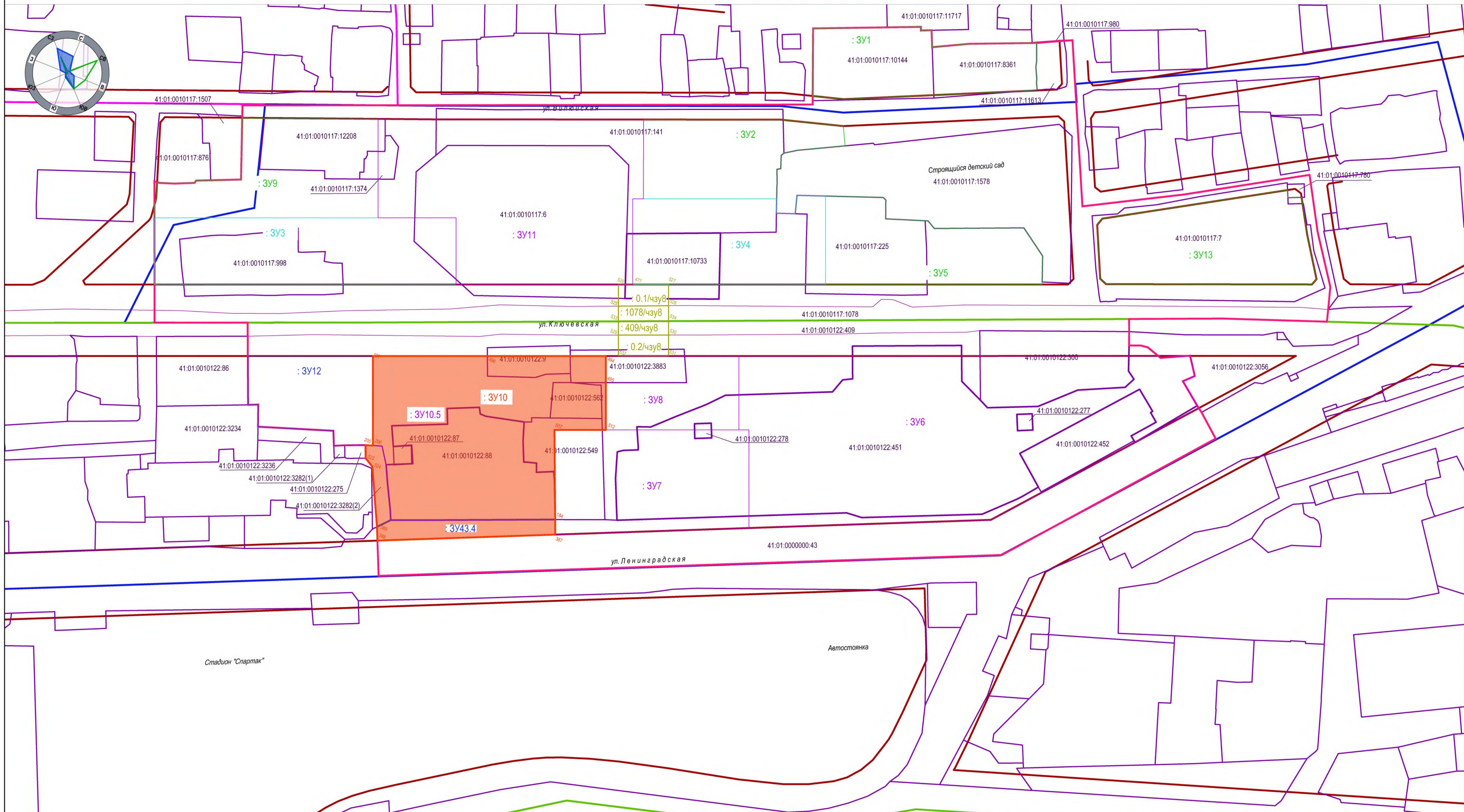
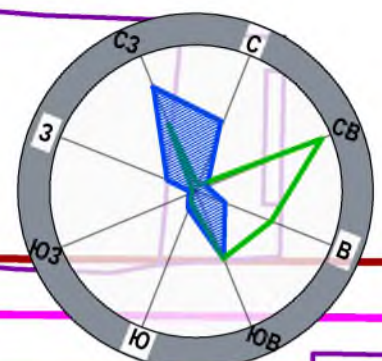
Условные обозначения

Границы

- граница подготовки проекта межевания территории;
- границы существующих элементов планировочной структуры;
- красные линии;
- - - линии отступа от красных линий в целях определения мест допустимого размещения зданий, сооружений;
- границы образуемых земельных участков 4 этапа;
- :ЗУ10.2 условные номера образуемых земельных участков 4 этапа;
- границы земельных участков по сведениям ЕГРН

- границы земельных участков образованных на 1 этапе;
- :ЗУ10.1 условные номера земельных участков образованных на 1 этапе;
- границы земельных участков образованных на 2 этапе;
- :ЗУ10.1 условные номера участков образованных на 2 этапе
- границы земельных участков образованных на 3 этапе;
- :ЗУ10.1 условные номера участков образованных на 3 этапе

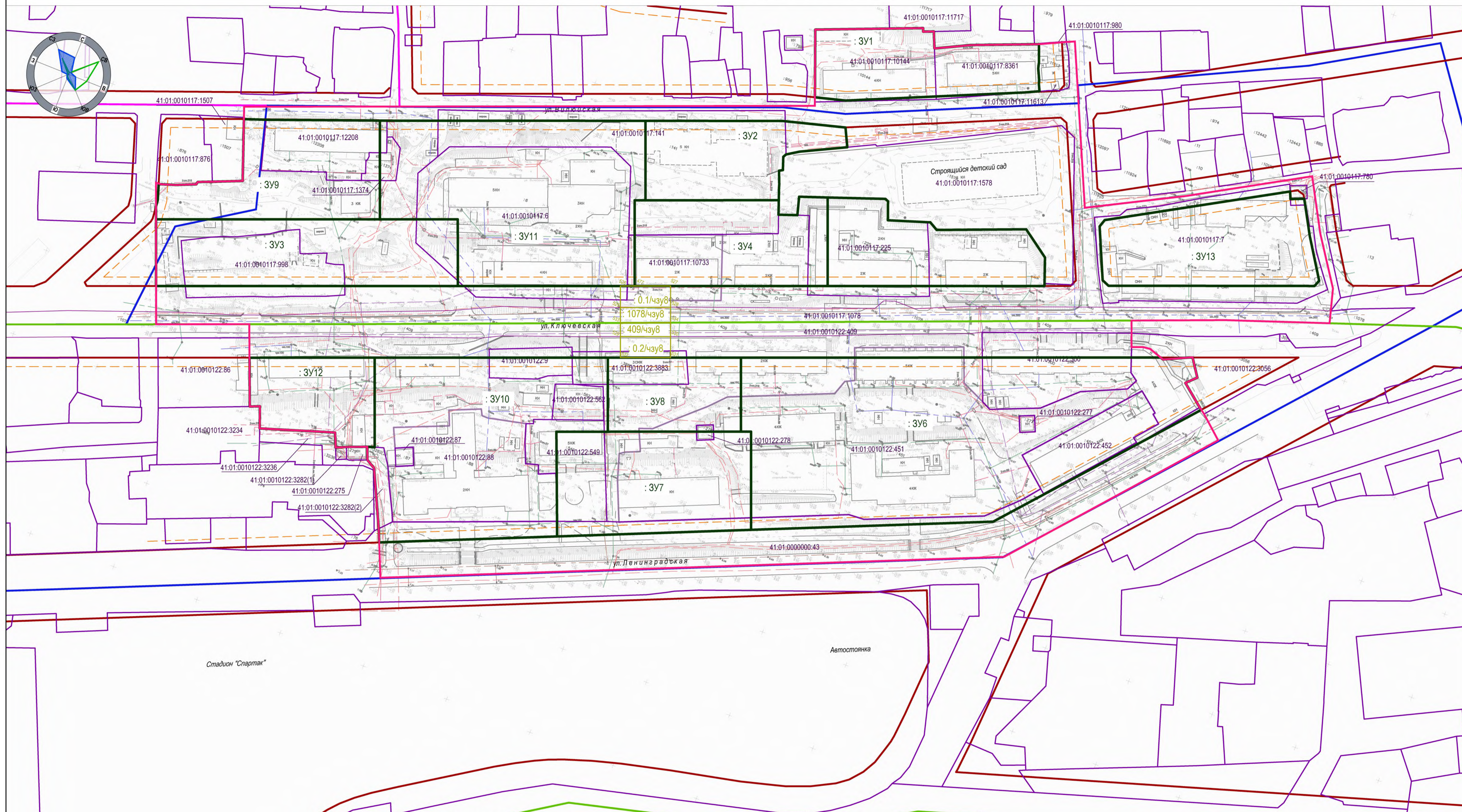
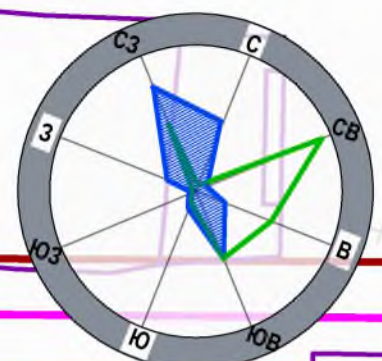
						1/293 - ПМТ.1-2			
						Проект внесения изменений в проект планировки территории и формирования земельного участка по объекту: "Кампус для обучающихся образовательных организаций высшего образования и профессиональных образовательных организаций, расположенных в Петровском-Камчатском городском округе" в соответствии с архитектурно-планировочным решением и проектом внесения изменений в проект планировки территории.			
Изм.	Куч.	Лист	№	Подпись	Дата	Основная часть проекта межевания территории	Стадия	Лист	Листов
	ГАП	Михайлицкий			10.23		ПМТ	4	
						Чертеж межевания территории. 4 этап. М 1:1000.	ООО "АРХПРОЕКТ"		



Условные обозначения		Границы	
	граница подготовки проекта межевания территории;		границы земельных участков образованных на 1 этапе;
	границы существующих элементов планировочной структуры;		условные номера земельных участков образованных на 1 этапе;
	красные линии;		границы земельных участков образованных на 2 этапе;
	линии отступа от красных линий в целях определения мест допустимого размещения зданий строений, сооружений;		условные номера участков образованных на 2 этапе
	границы образуемых земельных участков 5 этапа;		границы земельных участков образованных на 3 этапе;
	условные номера образуемых земельных участков 5 этапа;		условные номера участков образованных на 3 этапе;
	границы земельных участков по сведениям ЕГРН		границы земельных участков образованных на 4 этапе;
			условные номера участков образованных на 4 этапе

					1/293 - ПМТ.1-2					
					Проект внесения изменений в проект планировки территории и формирования земельного участка по объекту: "Кампус для обучающих образовательных организаций высшего образования и профессиональных образовательных организаций, расположенных в Петровском-Ванюшино городском округе" в соответствии с архитектурно-планировочным решением и проектом внесения изменений в проект планировки территории.					
Изм.	Куч.	Лист	№	Подпись	Дата	Основная часть проекта межевания территории	Стадия	Лист	Листов	
		ГАП	Михайлицкий		10.23		ПМТ	5		
					Чертеж межевания территории. 5 этап. М 1:1000.			ООО "АРХПРОЕКТ"		

Чертеж межевания территории. М 1:1000.



- Условные обозначения**
- Границы**
- граница подготовки проекта межевания территории;
 - границы существующих элементов планировочной структуры;
 - красные линии;
 - - - линии отступа от красных линий в целях определения мест допустимого размещения зданий строений, сооружений;
 - границы сформированных земельных участков;
 - : ЗУ7** условные номера сформированных земельных участков;
 - границы земельных участков по сведениям ЕГРН;
 - границы сервитута

* Территория применительно к которой разрабатывается проект межевания территории расположена в границах Камчатского края, Петропавловск-Камчатского городского округа.
 * Границы публичных сервитутов, установленных в соответствии с законодательством РФ, в границах разрабатываемого проекта межевания отсутствуют.

						1/293 - ПМТ.1-2				
						Проект внесения изменений в проект планировки территории и формирования земельного участка по объекту: «Кампус для обучающих образовательных организаций высшего образования и профессиональных образовательных организаций, расположенных в Петропавловск-Камчатского городского округа» в соответствии с архитектурно-планировочным решением и проектом внесения изменений в проект планировки территории.				
Изм.	К.уч.	Лист	№	Подпись	Дата	Основная часть проекта межевания территории	Стадия	Лист	Листов	
	ГАП	Михайлицкий			10.23		ПМТ	6		
						Гл. специалист	Отачкина		10.23	
						Чертеж межевания территории. М 1:1000.		ООО "АРХПРОЕКТ"		