

ИНДИВИДУАЛЬНЫЙ ПРЕДПРИНИМАТЕЛЬ

Экз. № 1

БЕЛОУСОВ ГЕОРГИЙ ГЕННАДЬЕВИЧ

Внесение изменения в проект Межевания территории

квартала № 11 планировочного подрайона 1.2.4. Многофункциональный жилой – промышленный район «Зеркальный» и части квартала № 2 планировочного подрайона 1.2.2. Жилой район – «Пограничный» (в районе улиц Пограничная, Максимова, Ленинградская) Центрального городского планировочного района в Петропавловск-Камчатском городском округе, утвержденный постановлением администрации Петропавловск-Камчатского городского округа № 1813 от 30.08.2019»

Шифр: 0303/2021-ПМТ

г. Петропавловск-Камчатский

2021 год

Перечень, сведения о площади и виде разрешенного использования образуемых земельных участков, в том числе возможные способы их образования

Условный номер ЗУ	Вид разрешенного использования земельного участка	Способ образования земельных участков	Категория земель	Территориальная зона	Площадь, кв м
1	Среднеэтажная жилая застройка	Образование земельного участка из земель, государственная собственность на которые не разграничена	Земли населенных пунктов	ЦЗ	1412
2	Среднеэтажная жилая застройка	Образование земельного участка из земель, государственная собственность на которые не разграничена	Земли населенных пунктов	ЦЗ	1489
3	Для размещения производственных и административных зданий, строений, сооружений промышленности, коммунального хозяйства, материально-технического, продовольственного снабжения, сбыта и заготовок	Образование земельного участка с кадастровым номером 41:01:0010122:3699 с землями, государственная собственность на которые не разграничена	Земли населенных пунктов	Ж4	675

Вид разрешенного использования земельных участков с условными номерами :ЗУ1, :ЗУ2 установлен в соответствии с классификатором видов разрешенного использования земельных участков утвержденным приказом Министерства экономического развития российской федерации № 540 от 1 сентября 2014 года.

8. Таблицу 3 раздела 1.4 изложить в следующей редакции:

Таблица 4

Координаты характерных точек границ образуемых земельных участков

Земельный участок с условным номером ЗУ1	
562046.00	1412759.49
562038.71	1412735.58
562029.54	1412712.75

					0303/2021-ПМТ	Лист
Изм.	Лист	№ докум.	Подпись	Дата		3

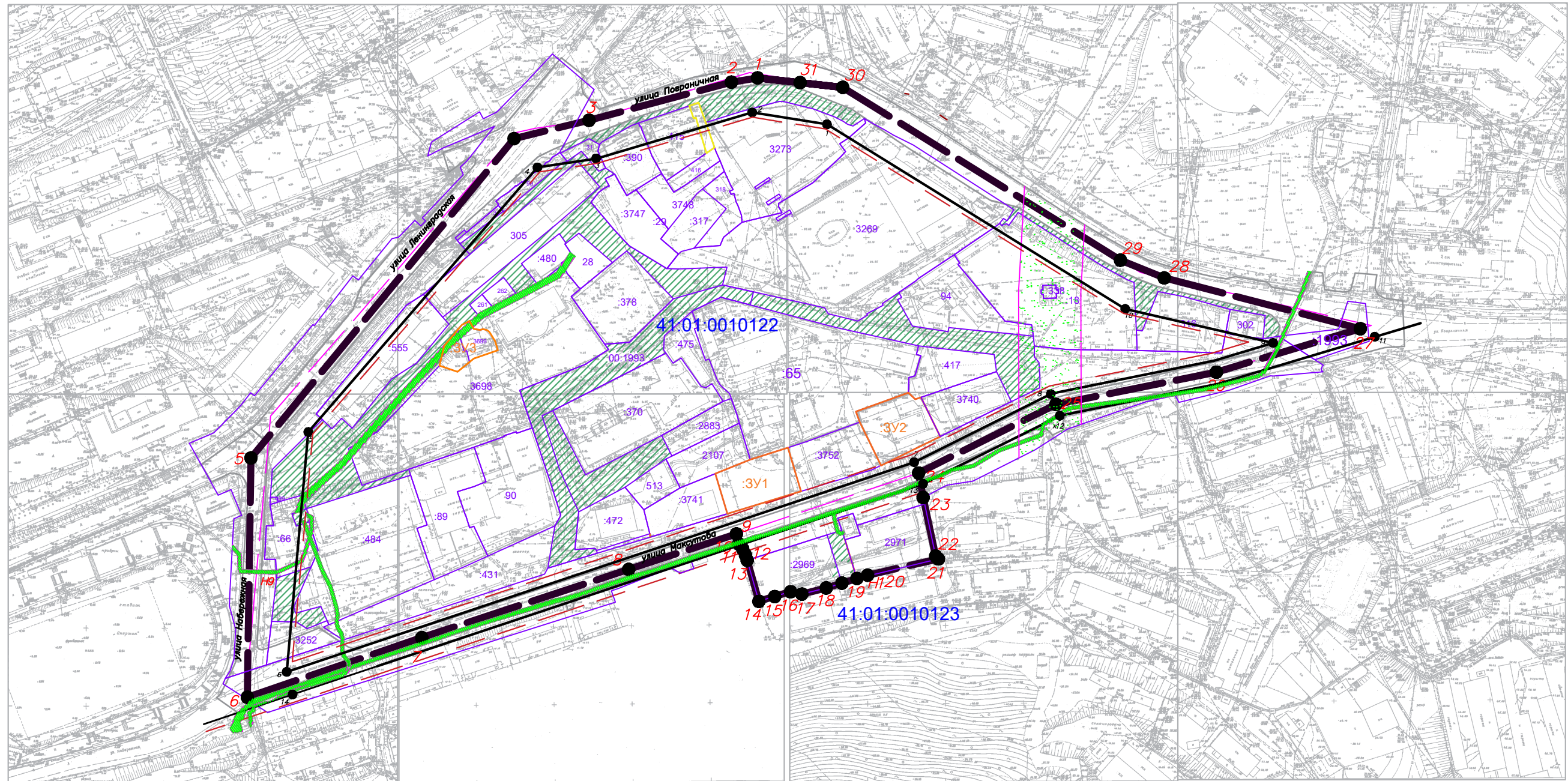
562003.84	1412720.54
562018.19	1412767.92
562046.00	1412759.49
Земельный участок с условным номером ЗУ2	
562062.68	1412805.84
562069.44	1412803.41
562081.56	1412837.07
562077.35	1412841.43
562078.64	1412845.22
562053.52	1412857.52
562034.87	1412819.46
562062.68	1412805.84
Земельный участок с условным номером ЗУ3	
562122.05	1412547.62
562125.23	1412550.47
562126.63	1412553.37
562127.68	1412555.18
562122.56	1412558.04
562121.93	1412561.99
562122.43	1412563.94
562121.79	1412566.52
562120.39	1412568.14
562114.58	1412571.65
562108.89	1412573.43
562103.53	1412557.96
562101.36	1412555.28
562095.06	1412547.48
562098.97	1412535.97
562111.63	1412539.01

562122.05	1412547.620
------------------	--------------------











6. Абзац 12 раздела 1.4 изложить в следующей редакции:
Координаты красных линий, устанавливаемые в данном проекте межевания территории приведены в таблице 5.

					0303/2021-ПМТ	<i>Лист</i>
<i>Изм.</i>	<i>Лист</i>	<i>№ докум.</i>	<i>Подпись</i>	<i>Дата</i>		5

Чертеж проекта межевания территории квартала № 11 планировочного подрайона 1.2.4. Многофункциональный жилой – промышленный район – “Зеркальный” и части квартала № 2 планировочного подрайона 1.2.2. Жилой район – “Пограничный” (в районе улиц Пограничная, Максимова, Ленинградская) Центрального городского планировочного района в Петропавловск–Камчатском городском округе (Основной чертеж)



Условные обозначения:

- | | | | |
|------------------------------------------------------------------------------------------|----------------------------------------------------------|---------------------------------------------------------------------------------------|---------------------------------------|
|  :490 | Кадастровый номер земельного участка, учтенного в ЕФРН |  | Отступы от красных линий |
|  | поворотная точка |  | Границы образуемых земельных участков |
|  | Граница территории разработки проекта межевания |  | Границы земель общего пользования |
|  | Границы зон с особыми условиями использования территории |  | Границы сервитутов |
|  | утвержденные красные линии |  | Граница дороги |

					0303/2021 – ПМТ				
					Проект внесения изменений в проект межевания территории квартала № 11 планировочного подрайона 1.2.4. Многофункциональный жилой – промышленный район – “Зеркальный” и части квартала № 2 планировочного подрайона 1.2.2. Жилой район – “Пограничный” (в районе улиц Пограничная, Максимова, Ленинградская) Центрального городского планировочного района в Петропавловск–Камчатском городском округе утвержден постановлением администрации Петропавловск–Камчатского городского округа № 12/13 от 30.08.2019				
Изм.	Код.уч.	Лист	№ док.	Подпись	Дата	Стадия	Лист	Листов	
						Чертеж межевания территории	ПМ	1	1
Кад. инженер Г.Г. Белоусов						ИП Г.Г. Белоусов			
Масштаб 1:2000									