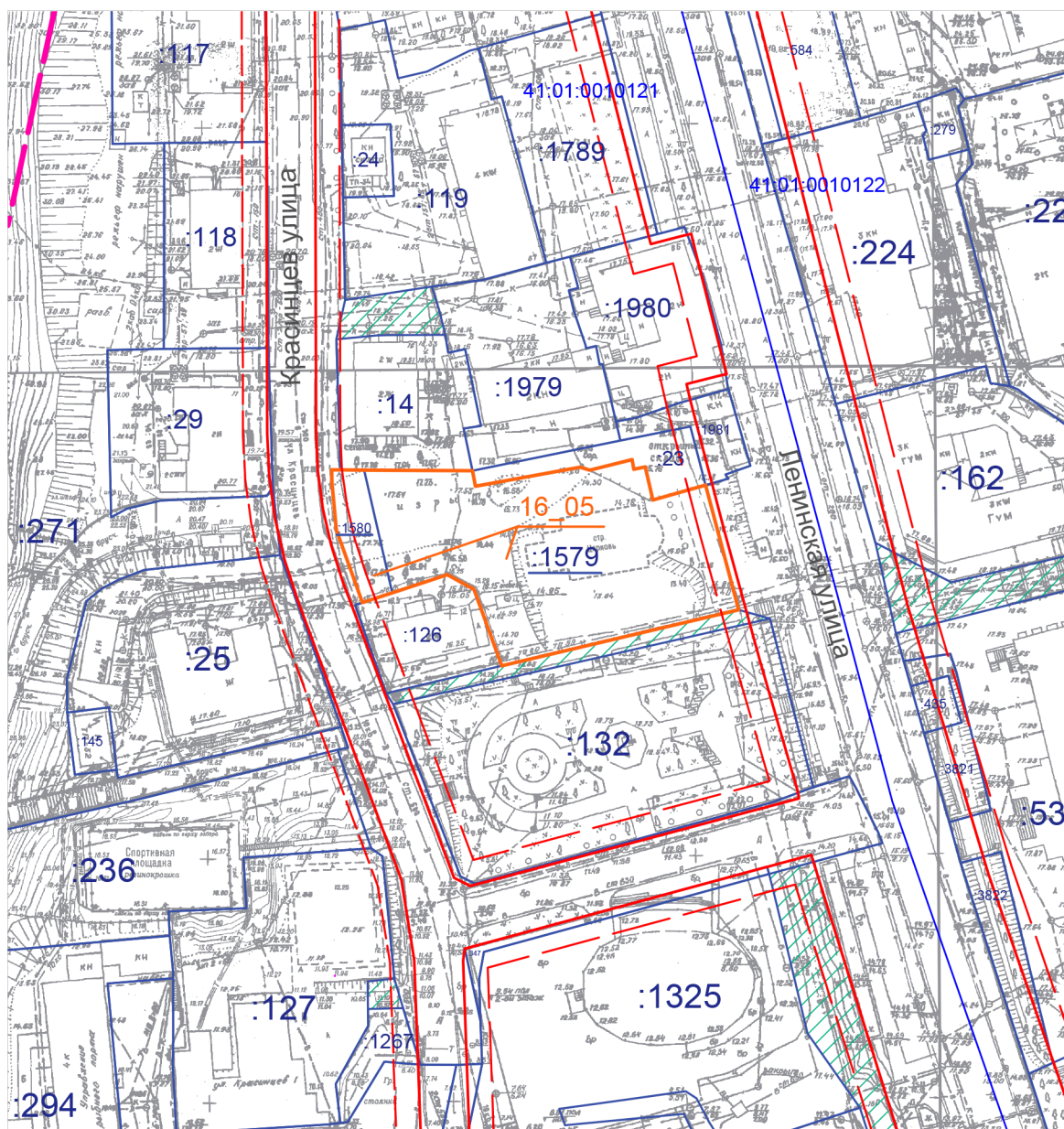


Проект внесения изменений в проект планировки территории части Центрального городского планировочного района Петропавловск-Камчатского городского округа, утвержденный постановлением администрации Петропавловск-Камчатского городского округа от 27.04.2017 № 870, и в проект межевания территории части Центрального городского планировочного района Петропавловск-Камчатского городского округа, утвержденный постановлением администрации Петропавловск-Камчатского городского округа от 13.02.2018 № 240

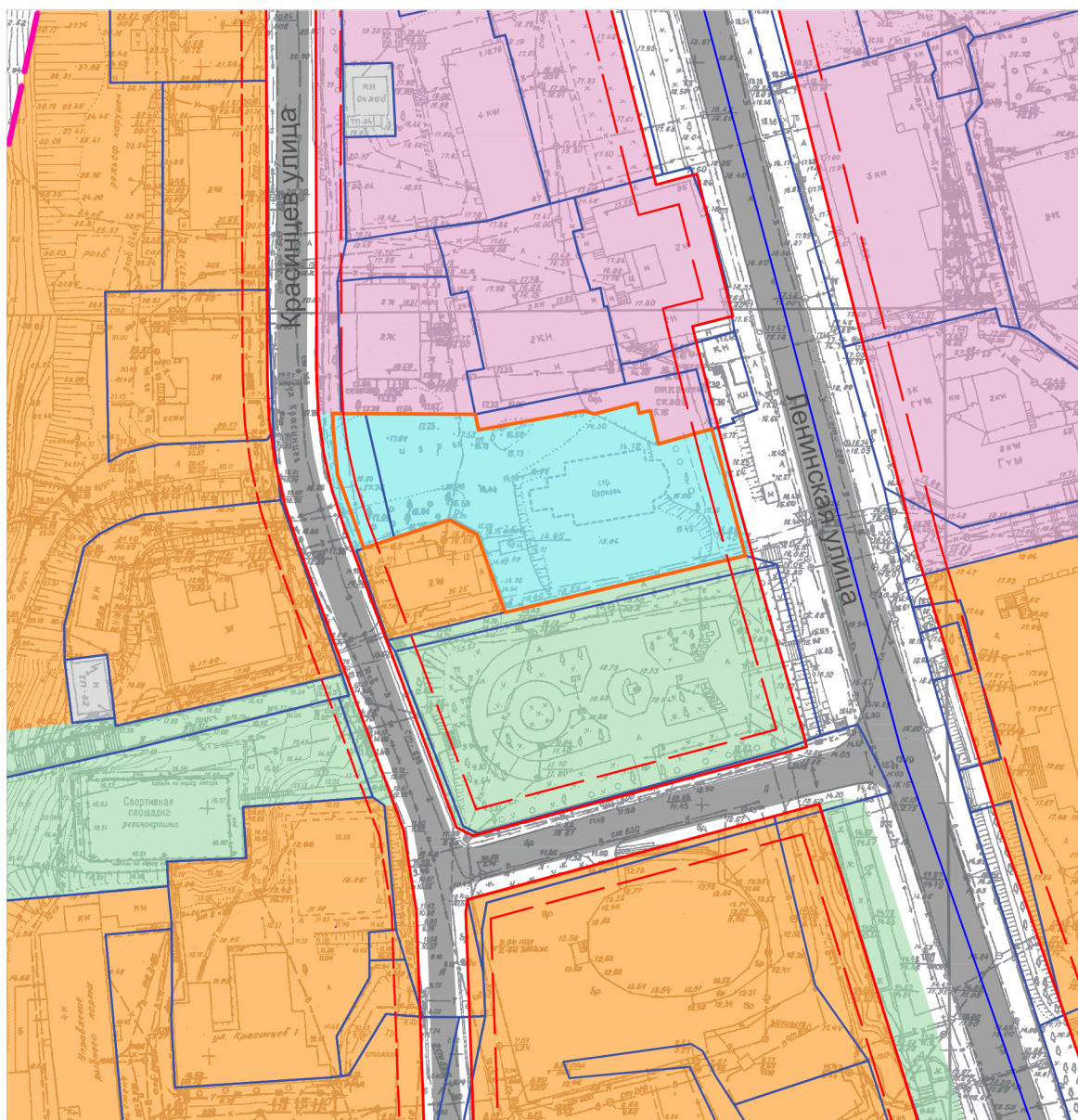


Условные обозначения:

- 16_05 Границы образуемых земельных участков
- :294 Границы земельных участков зарегистрированных в ЕГРН
- 41:01:0010121 Границы кадастрового квартала
- Граница территории разработки проекта межевания территории
- Действующие красные линии
- Отступы от красных линий
- Границы земель общего пользования

						ППТ/ПМТ – 24/22			
						<small>Проект Внесения изменений в проект планировки территории части Центрального городского планировочного района Петропавловск-Камчатского городского округа, утвержденный постановлением администрации Петропавловск-Камчатского городского округа от 27.04.2017 № 870, и в проект межевания территории части Центрального городского планировочного района Петропавловск-Камчатского городского округа, утвержденный постановлением администрации Петропавловск-Камчатского городского округа от 13.02.2018 № 240</small>			
Изм.	Колуч.	Лист	№ док.	Подпись	Дата	Основной чертёж проекта межевания территории	Стадия	Лист	Листов
							ПМ	1	2
						Фрагмент 1	ИП Г.Г. Белоусов		

Проект внесения изменений в проект планировки территории части Центрального городского планировочного района Петропавловск-Камчатского городского округа, утвержденный постановлением администрации Петропавловск-Камчатского городского округа от 27.04.2017 № 870, и в проект межевания территории части Центрального городского планировочного района Петропавловск-Камчатского городского округа, утвержденный постановлением администрации Петропавловск-Камчатского городского округа от 13.02.2018 № 240

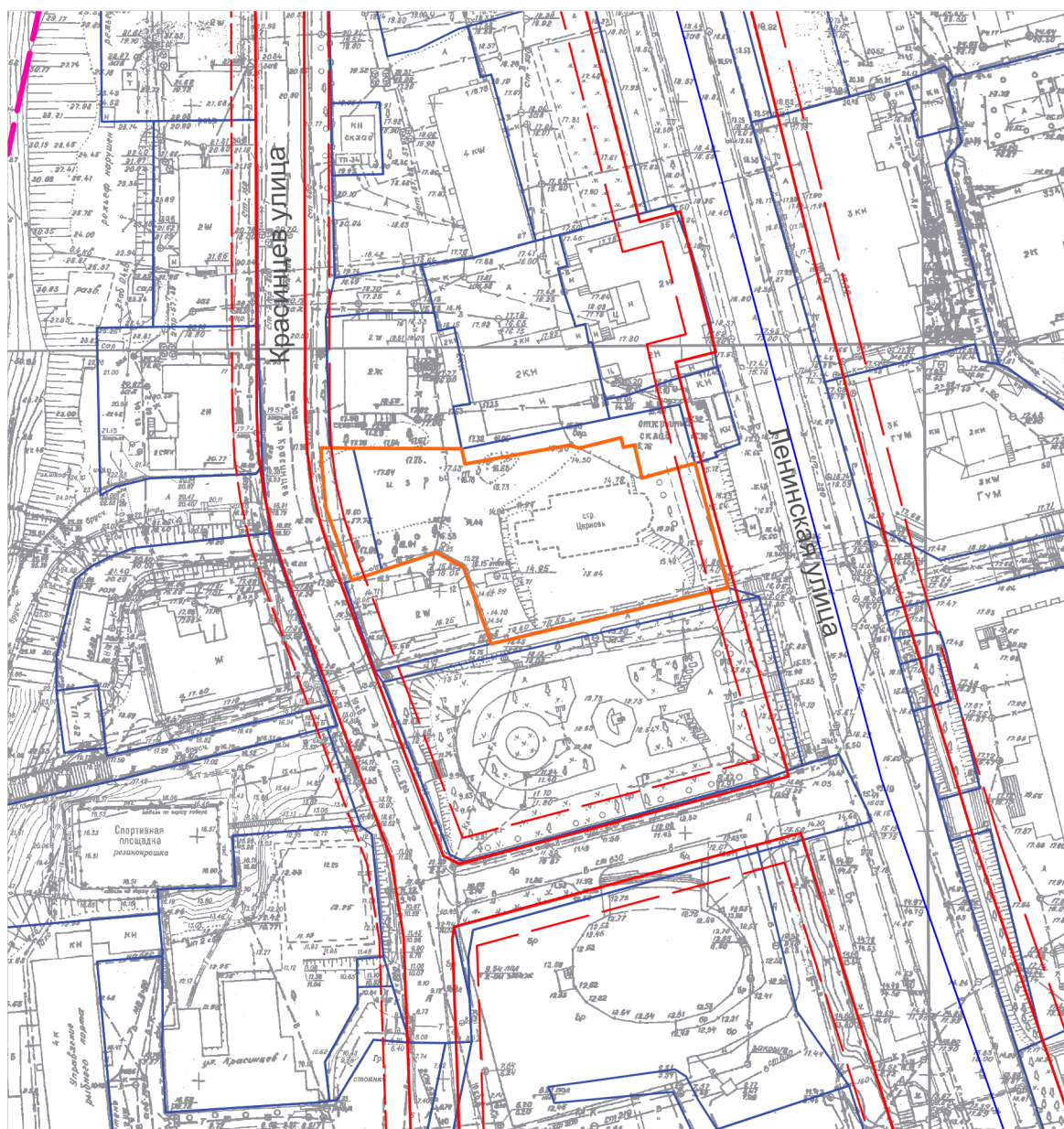


Условные обозначения:

- | | | | |
|--|---|--|---|
| | Границы образуемых земельных участков | | Зона смешанной застройки различного назначения (жилого, общественно-делового и иного) |
| | Границы земельных участков зарегистрированных в ЕГРН | | Зона размещения объектов коммунально-складского назначения |
| | Границы кадастрового квартала | | Зона размещения объектов религиозного назначения |
| | Граница территории разработки проекта планировки территории | | Зона объектов административного и делового назначения |
| | Действующие красные линии | | Зона парков, скверов, бульваров общего пользования |
| | Отступы от красных линий | | |
| | Зона улично-дорожной сети | | |

					ППТ/ПМТ – 24/22				
					Проект внесения изменений в проект планировки территории части Центрального городского планировочного района Петропавловск-Камчатского городского округа, утвержденный постановлением администрации Петропавловск-Камчатского городского округа от 27.04.2017 № 870, и в проект межевания территории части Центрального городского планировочного района Петропавловск-Камчатского городского округа, утвержденный постановлением администрации Петропавловск-Камчатского городского округа от 13.02.2018 № 240				
Изм.	Кол.уч.	Лист	№ док.	Подпись	Дата	Основной чертёж проекта планировки территории (Границы зон планируемого размещения объектов капитального строительства)	Стадия	Лист	Листов
							ПМ	1	4
Фрагмент 1						ИП Г.Г. Белоусов			

Проект внесения изменений в проект планировки территории части Центрального городского планировочного района Петропавловск-Камчатского городского округа, утвержденный постановлением администрации Петропавловск-Камчатского городского округа от 27.04.2017 № 870, и в проект межевания территории части Центрального городского планировочного района Петропавловск-Камчатского городского округа, утвержденный постановлением администрации Петропавловск-Камчатского городского округа от 13.02.2018 № 240

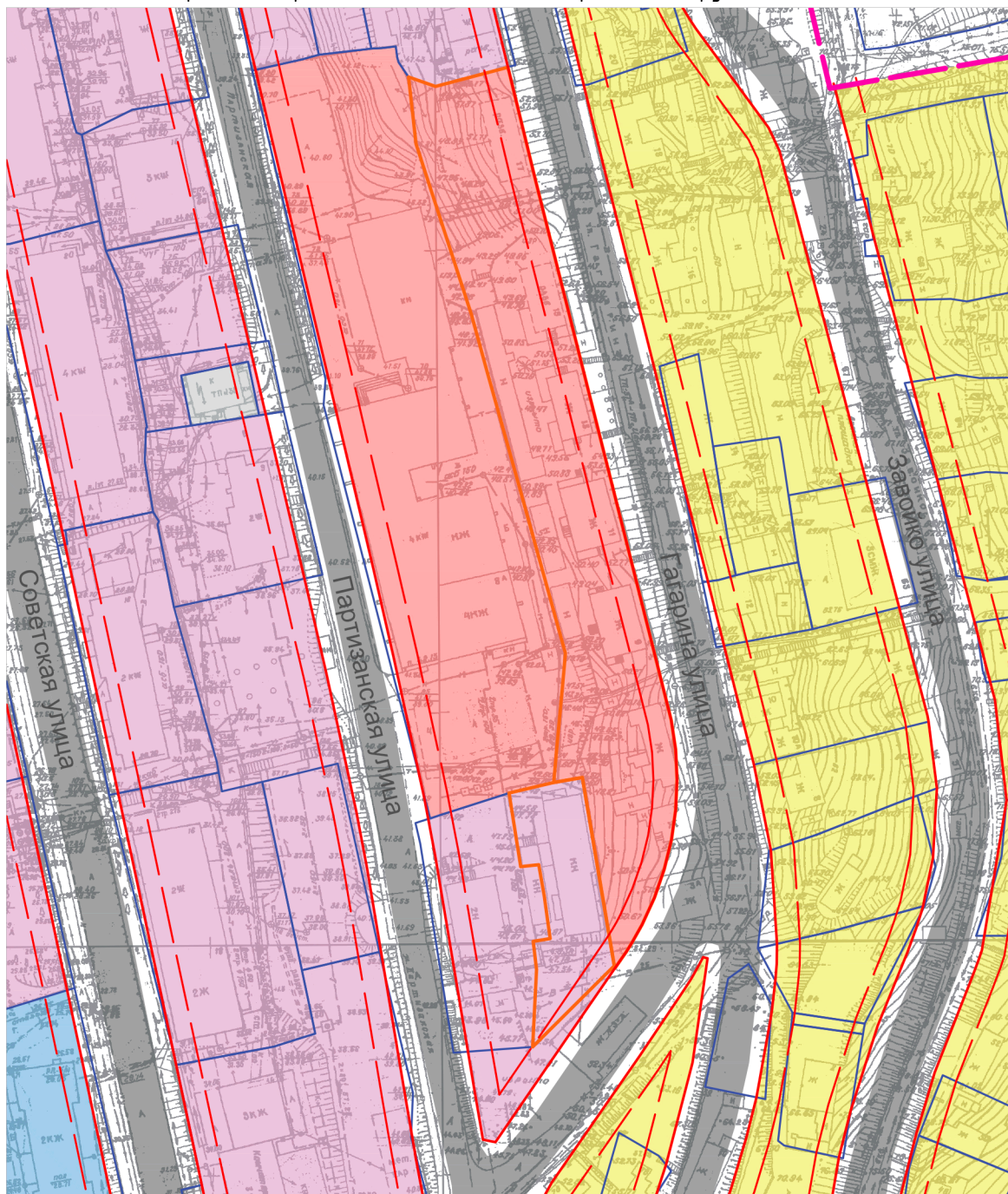


Условные обозначения:

- Границы образуемых земельных участков
- Границы земельных участков зарегистрированных в ЕГРН
- Границы кадастрового квартала
- Граница территории разработки проекта планировки территории
- Действующие красные линии
- Отступы от красных линий

					ППТ/ПМТ – 24/22				
					Проект Внесения изменений в проект планировки территории части Центрального городского планировочного района Петропавловск-Камчатского городского округа, утвержденный постановлением администрации Петропавловск-Камчатского городского округа от 27.04.2017 № 870, и в проект межевания территории части Центрального городского планировочного района Петропавловск-Камчатского городского округа, утвержденный постановлением администрации Петропавловск-Камчатского городского округа от 13.02.2018 № 240				
Изм.	Колуч.	Лист	№ док	Подпись	Дата	Чертеж красных линий проекта планировки территории	Стадия	Лист	Листов
							ПМ	2	4
Фрагмент 1						ИП Г.Г. Белоусов			

Проект внесения изменений в проект планировки территории части Центрального городского планировочного района Петропавловск-Камчатского городского округа, утвержденный постановлением администрации Петропавловск-Камчатского городского округа от 27.04.2017 № 870, и в проект межевания территории части Центрального городского планировочного района Петропавловск-Камчатского городского округа, утвержденный постановлением администрации Петропавловск-Камчатского городского округа от 13.02.2018 № 240



Условные обозначения:

Границы образуемых земельных участков

Границы земельных участков зарегистрированных в ЕГРН

Границы кадастрового квартала

Граница территории разработки проекта планировки территории

Действующие красные линии

Отступы от красных линий

Зона размещения объектов коммунально-складского назначения

Зона смешанной застройки различного назначения (жилого, общественно-делового и иного)

Зона размещения объектов здравоохранения

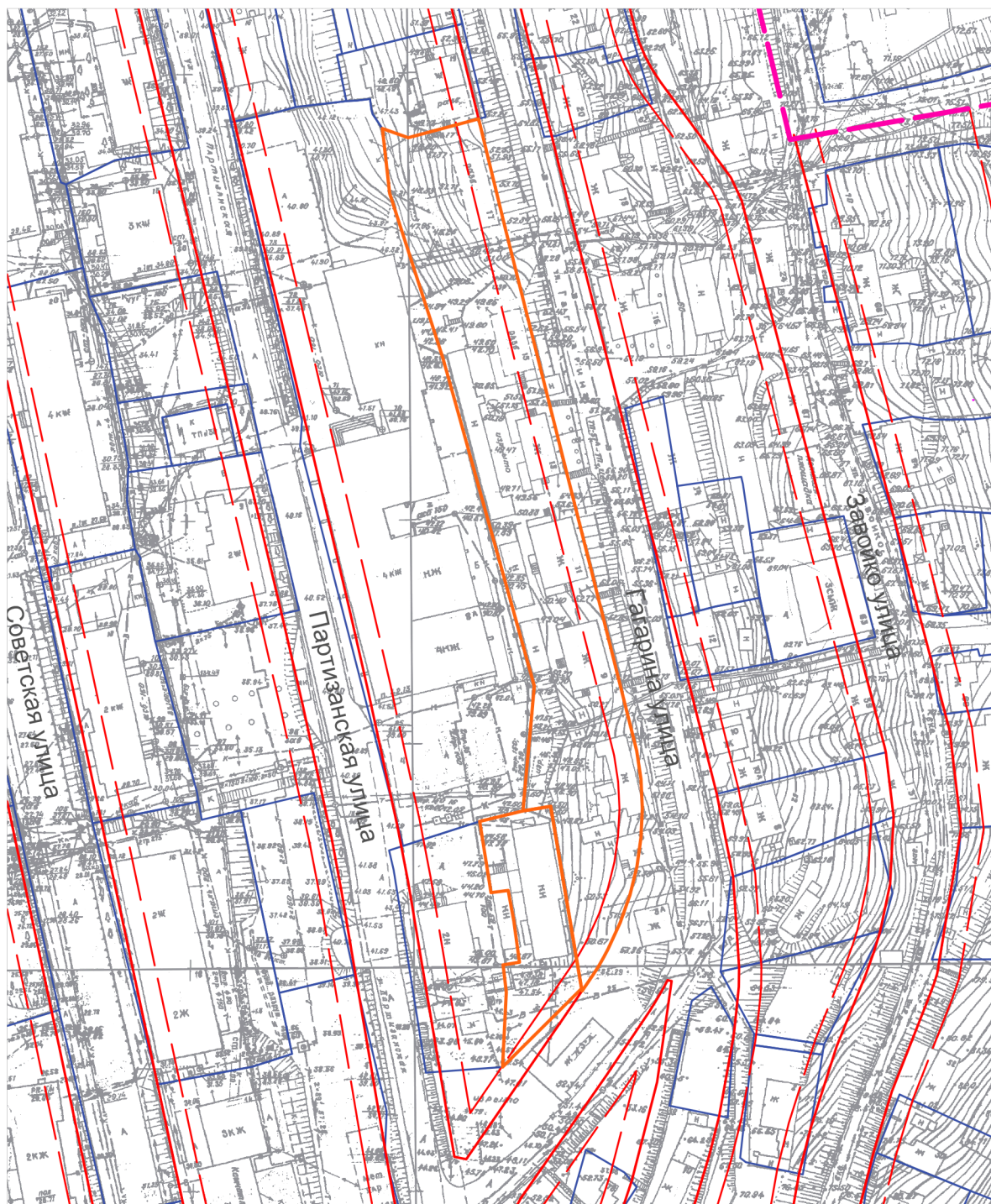
Зона индивидуальных жилых домов

Зона объектов общеобразовательного назначения

Зона улично-дорожной сети

					ППП/ПМТ – 24/22				
					Проект внесения изменений в проект планировки территории части Центрального городского планировочного района Петропавловск-Камчатского городского округа, утвержденный постановлением администрации Петропавловск-Камчатского городского округа от 27.04.2017 № 870, и в проект межевания территории части Центрального городского планировочного района Петропавловск-Камчатского городского округа, утвержденный постановлением администрации Петропавловск-Камчатского городского округа от 13.02.2018 № 240				
Изм.	Кол.уч.	Лист	№ док.	Подпись	Дата	Основной чертёж проекта планировки территории (Границы зон планируемого размещения объектов капитального строительства)	Стадия	Лист	Листов
							ПМ	3	4
						Фрагмент 2	ИП Г.Г. Белоусов		

Проект внесения изменений в проект планировки территории части Центрального городского планировочного района Петропавловск-Камчатского городского округа, утвержденный постановлением администрации Петропавловск-Камчатского городского округа от 27.04.2017 № 870, и в проект межевания территории части Центрального городского планировочного района Петропавловск-Камчатского городского округа, утвержденный постановлением администрации Петропавловск-Камчатского городского округа от 13.02.2018 № 240



Условные обозначения:

- Границы образуемых земельных участков
- Границы земельных участков зарегистрированных в ЕГРН
- Границы кадастрового квартала
- Действующие красные линии
- Отступы от красных линий
- Граница территории разработки проекта планировки территории

					ППТ/ПМТ – 24/22				
					Проект внесения изменений в проект планировки территории части Центрального городского планировочного района Петропавловск-Камчатского городского округа, утвержденный постановлением администрации Петропавловск-Камчатского городского округа от 27.04.2017 № 870, и в проект межевания территории части Центрального городского планировочного района Петропавловск-Камчатского городского округа, утвержденный постановлением администрации Петропавловск-Камчатского городского округа от 13.02.2018 № 240				
Изм.	Кол-во	Лист	№ док	Подпись	Дата	Чертеж красных линий проекта планировки территории	Стадия	Лист	Листов
							ПМ	4	4
						Фрагмент 2	ИП Г.Г. Белоусов		