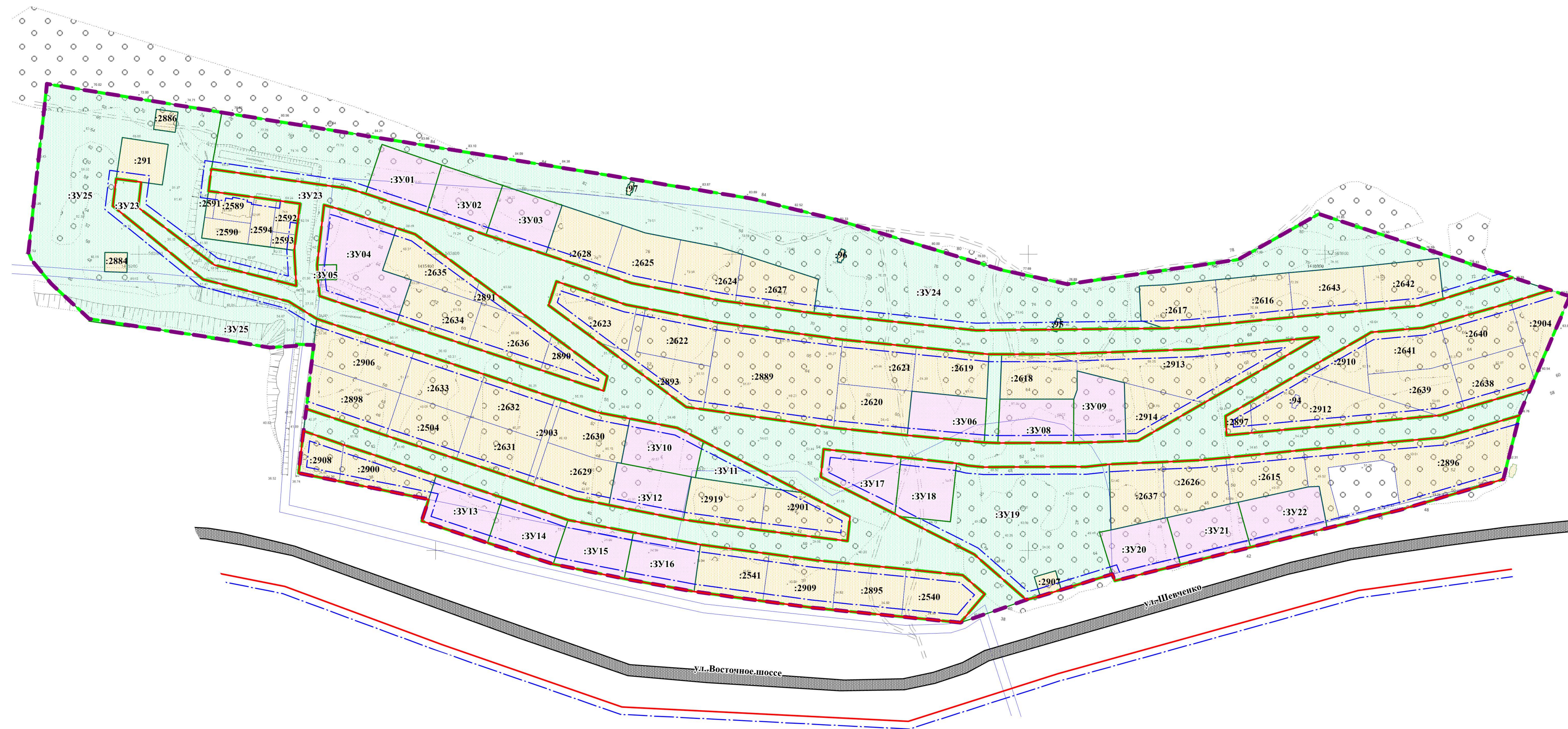
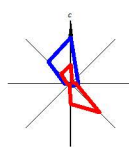




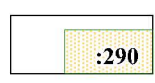

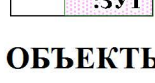


ПРОЕКТ ВНЕСЕНИЯ ИЗМЕНЕНИЙ В ПРОЕКТ ПЛАНИРОВКИ ТЕРРИТОРИИ И ПРОЕКТ МЕЖЕВАНИЯ ТЕРРИТОРИИ «МАЛОЭТАЖНАЯ ЖИЛАЯ ЗАСТРОЙКА (В ЦЕЛЯХ ПРЕДОСТАВЛЕНИЯ ЗЕМЕЛЬНЫХ УЧАСТКОВ ГРАЖДАНАМ, ИМЕЮЩИМ 3-Х И БОЛЕЕ ДЕТЕЙ) В РАЙОНЕ ВОСТОЧНОГО ШОССЕ» В ПЕТРОПАВЛОВСК-КАМЧАТСКОМ ГОРОДСКОМ ОКРУГЕ, УТВЕРЖДЕННЫЕ ПОСТАНОВЛЕНИЕМ АДМИНИСТРАЦИИ ПЕТРОПАВЛОВСК-КАМЧАТСКОГО ГОРОДСКОГО ОКРУГА ОТ 29.12.2015 № 2900
ЧЕРТЕЖ МЕЖЕВАНИЯ ТЕРРИТОРИИ.
М 1:2000




УСЛОВНЫЕ ОБОЗНАЧЕНИЯ

ГРАНИЦЫ




-  Граница территории внесения изменений
-  Границы планируемых элементов планировочной структуры
-  Красные линии, утвержденные в составе проекта планировки территории
-  Линии отступа от красных линий
-  Границы и номера существующих (сохраняемых) земельных участков
:290
-  Границы и номера образуемых земельных участков, которые после образования будут относиться к территориям общего пользования
:3У2
-  Границы и номера образуемых земельных участков
:3У1

ОБЪЕКТЫ ТРАНСПОРТНОЙ ИНФРАСТРУКТУРЫ

-  Улично-дорожная сеть

Примечания:

1. В границах проектирования устанавливаемые границы проектируемых элементов планировочной структуры отсутствуют.
2. Изменяемые земельные участки, участки, в отношении которых предполагаются их резервирование и (или) изъятие для государственных или муниципальных нужд, проектом не предусмотрены.
3. Границы публичных сервитутов отсутствуют.

						ПП 43/ПМ 58-2022/1					
Изм.						Проект внесения изменений в проект планировки территории и проект межевания территории «Малоэтажная жилая застройка (в целях предоставления земельных участков гражданам, имеющим 3-х и более детей) в районе Восточного шоссе» в Петропавловск-Камчатском городском округе, утвержденные постановлением администрации Петропавловск-Камчатского городского округа от 29.12.2015 № 2900					
Изм.	Код.уч.	Лист	№ док.	Подпись	Дата	Основная часть проекта межевания территории			Стадия	Лист	Листов
Разработал	Абрамов Д.В.								ПМ	1	1
Проверил	Бейфус И.А.					Чертеж межевания территории. М 1:2000			ИП Мусийчук Н.С.		
Н. контроль	Русских Ю.В.										
Утвердил	Мусийчук С.В.			