



ВЕКТОР ОБЩЕСТВО С ОГРАНИЧЕННОЙ ОТВЕТСТВЕННОСТЬЮ
452320, РБ, г. Дюртюли, ул. 50-летия Победы, д. 52/2. E-mail: ooovektor02@mail.ru

**ДОКУМЕНТАЦИЯ ПО ПЛАНИРОВКЕ ТЕРРИТОРИИ
(ПРОЕКТ ПЛАНИРОВКИ И ПРОЕКТ МЕЖЕВАНИЯ ТЕРРИТОРИИ)**

**«ОБЪЕЗДНАЯ ДОРОГА ОТ ПЕТРОПАВЛОВСКОГО ШОССЕ ДО
ЖИЛОГО РАЙОНА СЕВЕРО-ВОСТОК. 1 ЭТАП – ОТ
ПЕТРОПАВЛОВСКОГО ШОССЕ ДО УЛ. СОЛНЕЧНАЯ»**

Проект межевания территории линейного объекта.

Основная часть

Том 3

2019 г.

Утверждено
постановлением администрации
Петропавловск-Камчатского
городского округа
от «___» _____ 201__ г. № _____

**ДОКУМЕНТАЦИЯ ПО ПЛАНИРОВКЕ ТЕРРИТОРИИ
(ПРОЕКТ ПЛАНИРОВКИ И ПРОЕКТ МЕЖЕВАНИЯ ТЕРРИТОРИИ)**

**«ОБЪЕЗДНАЯ ДОРОГА ОТ ПЕТРОПАВЛОВСКОГО ШОССЕ ДО
ЖИЛОГО РАЙОНА СЕВЕРО-ВОСТОК. 1 ЭТАП – ОТ
ПЕТРОПАВЛОВСКОГО ШОССЕ ДО УЛ. СОЛНЕЧНАЯ»**

Проект межевания территории линейного объекта.

Основная часть

Том 3

Директор ООО «Вектор»



М.Р. Сахиуллин

2019 г.

Состав документации по планировке территории

Проект планировки и проект межевания территории линейного объекта «Объездная дорога от Петропавловского шоссе до жилого района Северо-Восток. 1 этап – от Петропавловского шоссе до ул. Солнечная»

Обозначение	Наименование	Состав тома
1	2	3
I. Проект планировки территории		
МК №013830000041 9000530_259923/ ДПТ- ППТ-ОЧ	Том 1. Проект планировки территории. Основная часть	Раздел 1.1 "Проект планировки территории. Графическая часть"
		Раздел 1.2 "Положение о эксплуатации линейных объектов"
МК №013830000041 9000530_259923/ ДПТ- ППТ -МО	Том 2. Материалы по обоснованию проекта планировки	Раздел 2.1 "Материалы по обоснованию проекта планировки территории. Графическая часть"
		Раздел 2.2 "Материалы по обоснованию проекта планировки территории. Пояснительная записка"
II. Проект межевания территории		
Том 3. Проект межевания территории		
МК №013830000041 9000530_259923/ ДПТ- ПМТ-ОЧ	Раздел 3.1 "Проект межевания территории. Основная часть"	Чертежи межевания территории
		Текстовую часть
МК №013830000041 9000530_259923/ ДПТ- ПМТ-МО	Раздел 3.2 "Материалы по обоснованию проекта межевания территории"	Графическая часть


Проект выполнен в соответствии с действующими нормами, правилами и стандартами

ГИП



А.Ф. Давлетбаев

МК №0138300000419000530_259923/ДПТ-ППТ-С

Изм.	Кол.уч.	Лист	№ док.	Подп.	Дата
Разработал	Харисова				10.19
Проверил	Адиева				10.19
ГИП	Давлетбаев				10.19

«Объездная дорога от Петропавловского шоссе до жилого района Северо-Восток. 1 этап – от Петропавловского шоссе до ул. Солнечная»

Стадия	Лист	Листов
П	1	1



Согласовано

Взам. инв. №

Подп. и дата

Инв. № подл.

Содержание тома 3

Обозначение	Наименование	Примечание
	Содержание	3
	Графическая часть	
Том 3, л.1-20	Чертеж межевания территории	4-23
	Текстовая часть	24

Согласовано

Взам. инв. №

Подп. и дата

Инв. № подл.

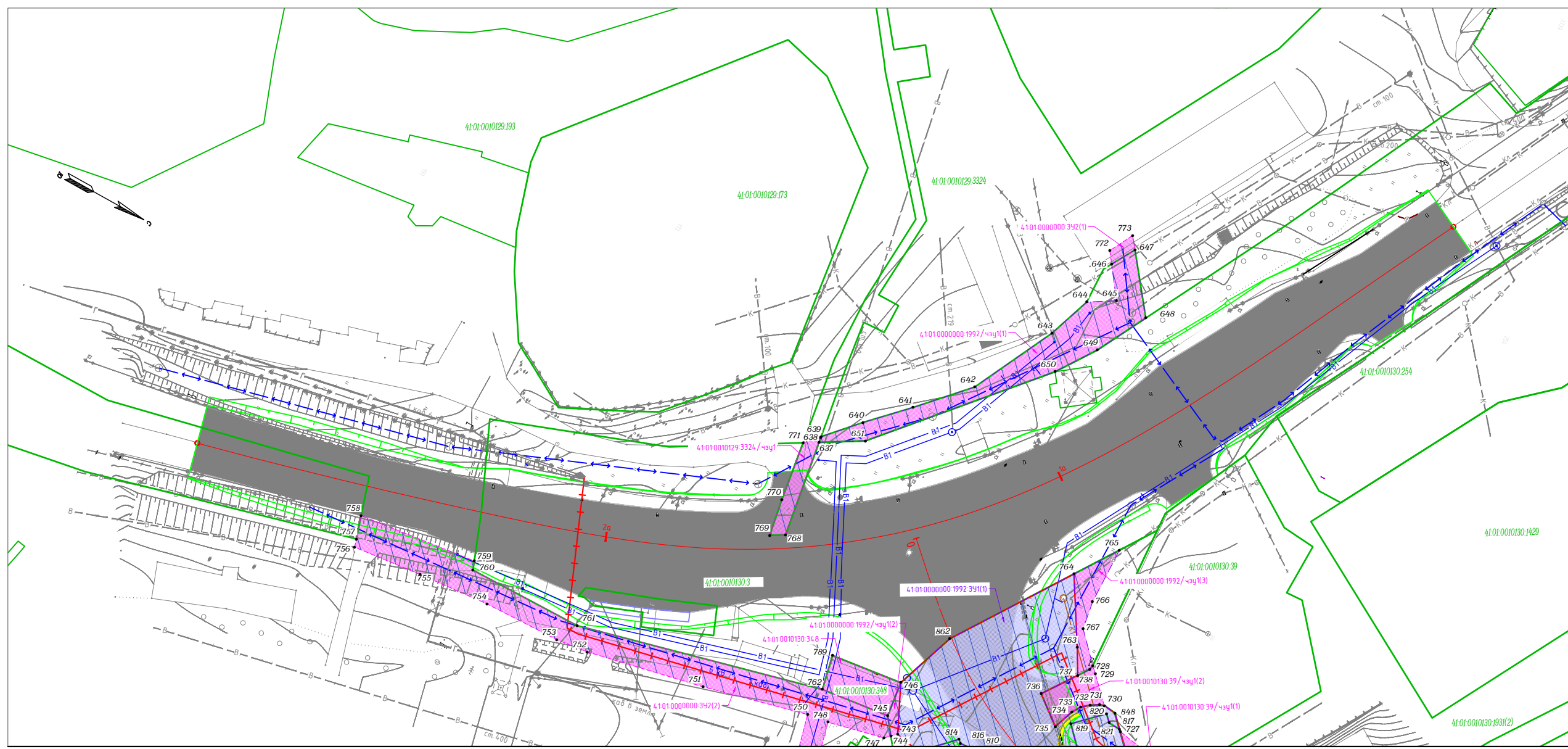
Изм.	Кол.уч.	Лист	№ док.	Подп.	Дата
Разработал		Харисова			10.19
Проверил		Адиева			10.19
ГИП		Давлетбаев			10.19

МК №0138300000419000530_25992/ДПТ- ПМТ -ОЧ

«Объездная дорога от Петропавловского шоссе до жилого района Северо-Восток. 1 этап – от Петропавловского шоссе до ул. Солнечная»

Стадия	Лист	Листов
П	1	1



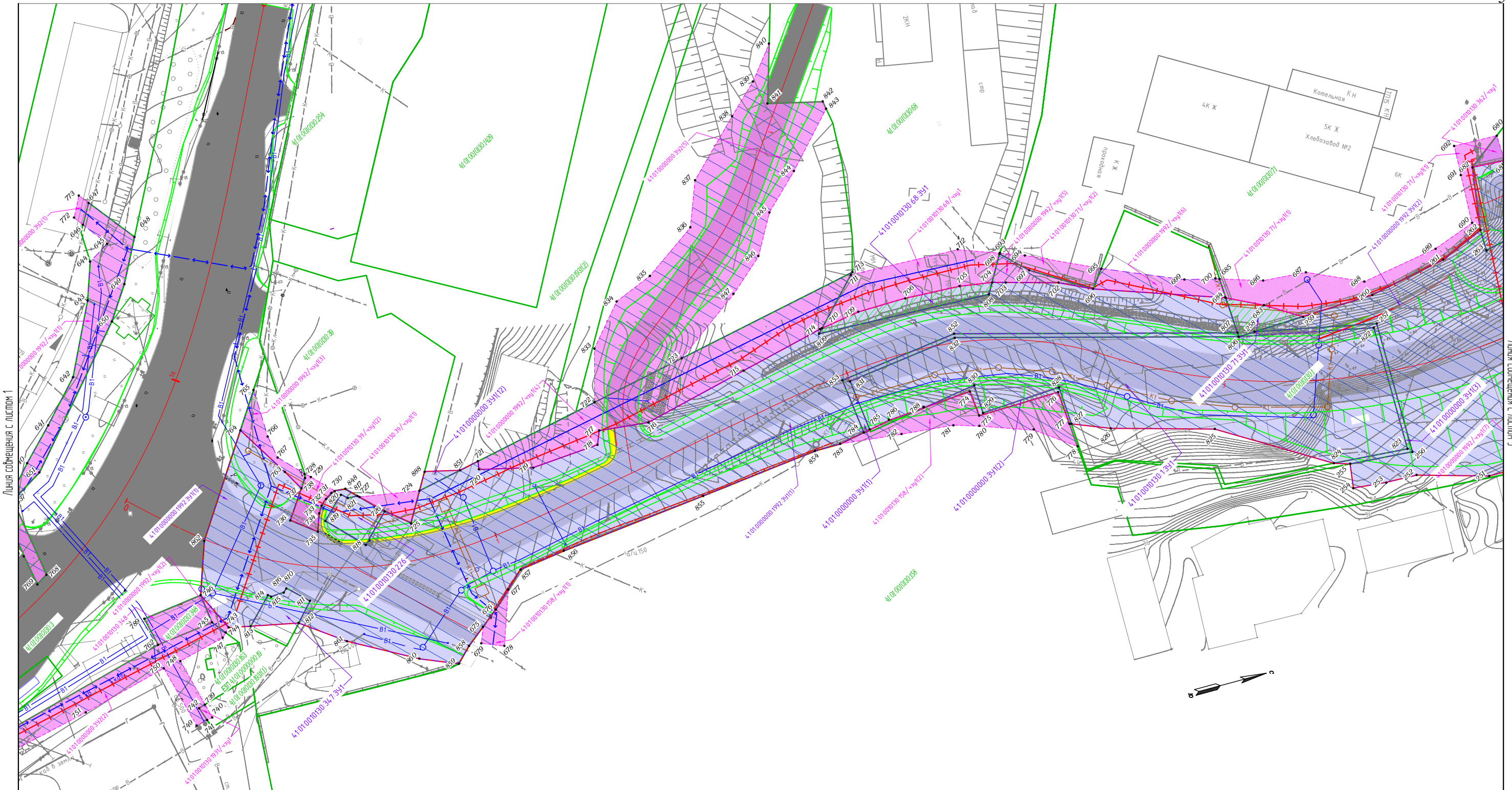


Линия совмещения с листом 2



Условные обозначения границ:		Условные обозначения:	
	красные линии, утверждаемые в составе проекта планировки территории		проезжая часть автомобильной дороги
	ось проектируемой трассы		проектируемый водопровод
	границы образуемых земельных участков для размещения объекта капитального строительства		проектируемая канализация
	границы публичных сервитутов		проектируемая КЛ-6кВ, проложенная в земле
	поворотные точки границ образуемых и изменяемых земельных участков		проектируемый кабель связи, проложенный в земле
	границы образуемых и (или) изменяемых земельных участков, в том числе в отношении которых предполагается их резервирование для государственных или муниципальных нужд		проектируемая кабельная канализация связи
	границы образуемых и (или) изменяемых земельных участков, в том числе в отношении которых предполагается изъятие для государственных или муниципальных нужд		проектируемый шумоизоляционный экран
			проектируемая КЛ-6кВ на деревянных опорах
			проектируемые откосы

МКУ «Служба автомобильных дорог Петропавловск-Камчатского городского округа» «Объездная дорога от Петропавловского шоссе до жилого района Северо-Восток. 1 этап – от Петропавловского шоссе до ул. Солнечная»					
Изм.	Кол.уч.	Лист	№ док.	Подп.	Дата
Разраб.		Харисова Л.Я.			10.19
Проверил		Адиева Л.Б.			10.19
ГИП		Давлетбаев А.Ф.			10.19
Чертеж межевания территории М 1:1000					
Чертежи межевания территории					
			Стадия	Лист	Листов
			ПП	1	20



Условные обозначения границ:	
	красные линии, утверждаемые в составе проекта планировки территории
	ось проектируемой трассы
	границы образуемых земельных участков для размещения объекта капитального строительства
	границы публичных сервитутов
	поворотные точки границ образуемых и изменяемых земельных участков
	границы образуемых и (или) изменяемых земельных участков, в том числе в отношении которых предполагается их резервирование для государственных или муниципальных нужд
	границы образуемых и (или) изменяемых земельных участков, в том числе в отношении которых предполагается изъятие для государственных или муниципальных нужд

Условные обозначения:	
	проезжая часть автомобильной дороги
	проектируемый водопровод
	проектируемая канализация
	проектируемая КЛ-6кВ, проложенная в земле
	проектируемый кабель связи, проложенный в земле
	проектируемая кабельная канализация связи
	проектируемый шумозащитный экран
	проектируемая КЛ-6кВ на деревянных опорах
	проектируемые откосы

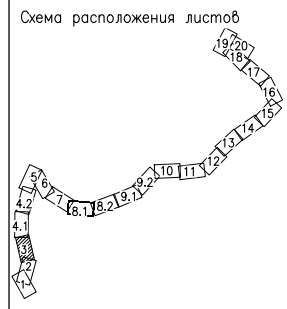
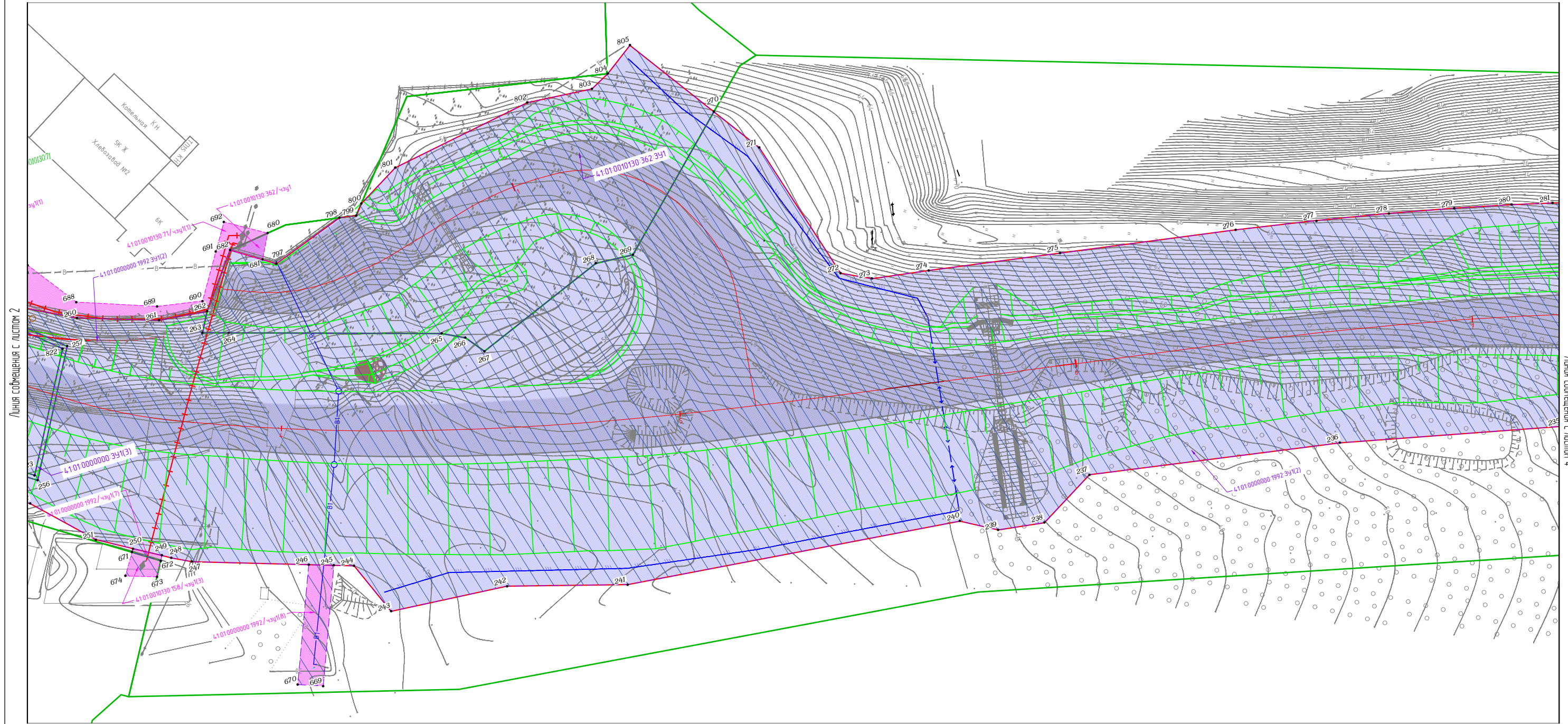
Изм.	Кол.уч.	Лист	№ док.	Подп.	Дата
Разраб.		Харисова Л.Я.			10.19
Проверил		Адиева Л.Б.			10.19
ГИП		Давлетбаев А.Ф.			10.19

МКУ «Служба автомобильных дорог Петропавловск-Камчатского городского округа»

«Объездная дорога от Петропавловского шоссе до жилого района Северо-Восток. 1 этап – от Петропавловского шоссе до ул. Солнечная»

Изм.	Кол.уч.	Лист	№ док.	Подп.	Дата	Стадия	Лист	Листов	
						Чертеж межевания территории	ПП	2	20
						Чертежи межевания территории			

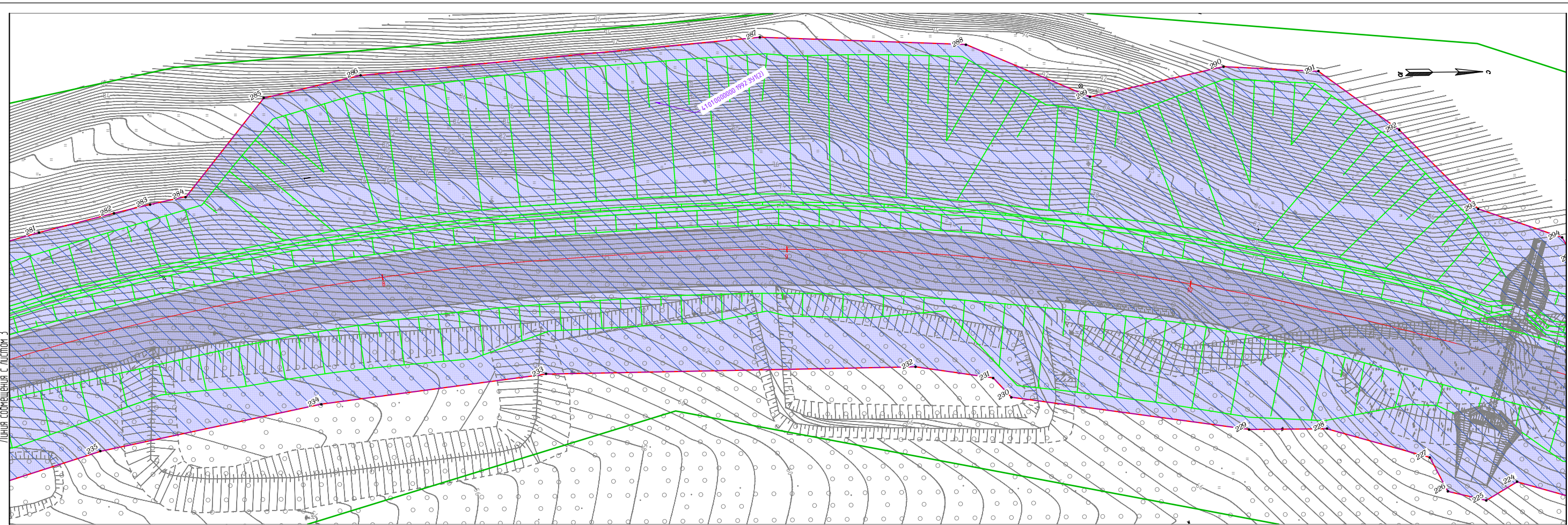
М 1:1000



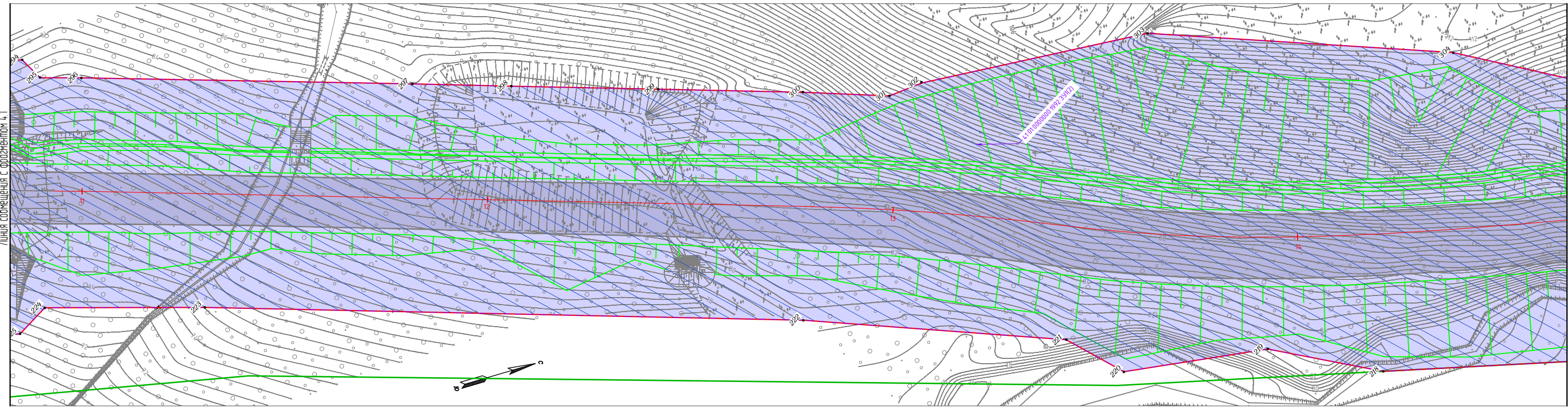
Условные обозначения границ:	
	красные линии, утверждаемые в составе проекта планировки территории
	ось проектируемой трассы
	границы образуемых земельных участков для размещения объекта капитального строительства
	границы публичных сервитутов
	поворотные точки границ образуемых и изменяемых земельных участков
	границы образуемых и (или) изменяемых земельных участков, в том числе в отношении которых предполагается их резервирование для государственных или муниципальных нужд
	границы образуемых и (или) изменяемых земельных участков, в том числе в отношении которых предполагается изъятие для государственных или муниципальных нужд

Условные обозначения:	
	проезжая часть автомобильной дороги
	проектируемый водопровод
	проектируемая канализация
	проектируемая КЛ-6кВ, проложенная в земле
	проектируемый кабель связи, проложенный в земле
	проектируемая кабельная канализация связи
	проектируемый шумозащитный экран
	проектируемая КЛ-6кВ на деревянных опорах
	проектируемые откосы

Изм.	Кол.уч.	Лист	№ док.	Подп.	Дата	МКУ «Служба автомобильных дорог Петропавловск-Камчатского городского округа» «Объездная дорога от Петропавловского шоссе до жилого района Северо-Восток. 1 этап – от Петропавловского шоссе до ул. Солнечная»			
Разраб.					10.19	Чертеж межевания территории М 1:1000	Стадия	Лист	Листов
Проверил					10.19		ПП	3	20
ГИП					10.19	Чертежи межевания территории			



Линия соприкосновения с листом 3



Линия соприкосновения с листом 4.1

Линия соприкосновения с листом 5



Условные обозначения границ:	
	красные линии, утверждаемые в составе проекта планировки территории
	ось проектируемой трассы
	границы образуемых земельных участков для размещения объекта капитального строительства
	границы публичных сервитутов
	поворотные точки границ образуемых и изменяемых земельных участков
	границы образуемых и (или) изменяемых земельных участков, в том числе в отношении которых предполагается их резервирование для государственных или муниципальных нужд
	границы образуемых и (или) изменяемых земельных участков, в том числе в отношении которых предполагается изъятие для государственных или муниципальных нужд

Условные обозначения:	
	проезжая часть автомобильной дороги
	проектируемый водопровод
	проектируемая канализация
	проектируемая КЛ-6кВ, проложенная в земле
	проектируемый кабель связи, проложенный в земле
	проектируемая кабельная канализация связи
	проектируемый шумозащитный экран
	проектируемая КЛ-6кВ на деревянных опорах
	проектируемые откосы

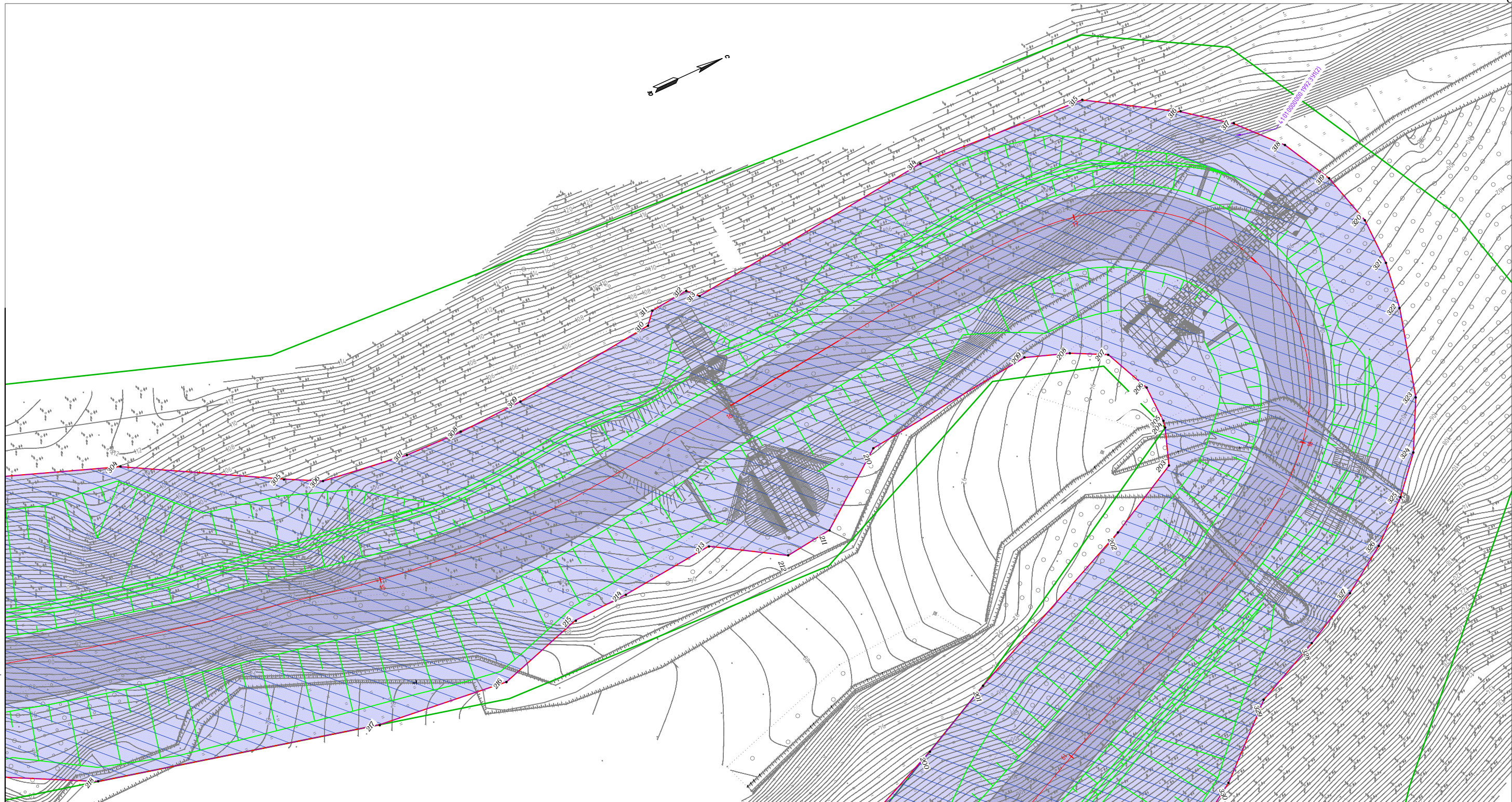
Изм.	Кол.уч.	Лист	№ док.	Подп.	Дата
Разраб.					10.19
Проверил					10.19
ГИП					10.19

МКУ «Служба автомобильных дорог
Петропавловск-Камчатского городского округа»

«Объездная дорога от Петропавловского шоссе до
жилого района Северо-Восток. 1 этап – от
Петропавловского шоссе до ул. Солнечная»

Изм.	Кол.уч.	Лист	№ док.	Подп.	Дата	Чертеж межевания территории М 1:1000	Стадия	Лист	Листов
							ПП	4	20

Чертежи межевания территории



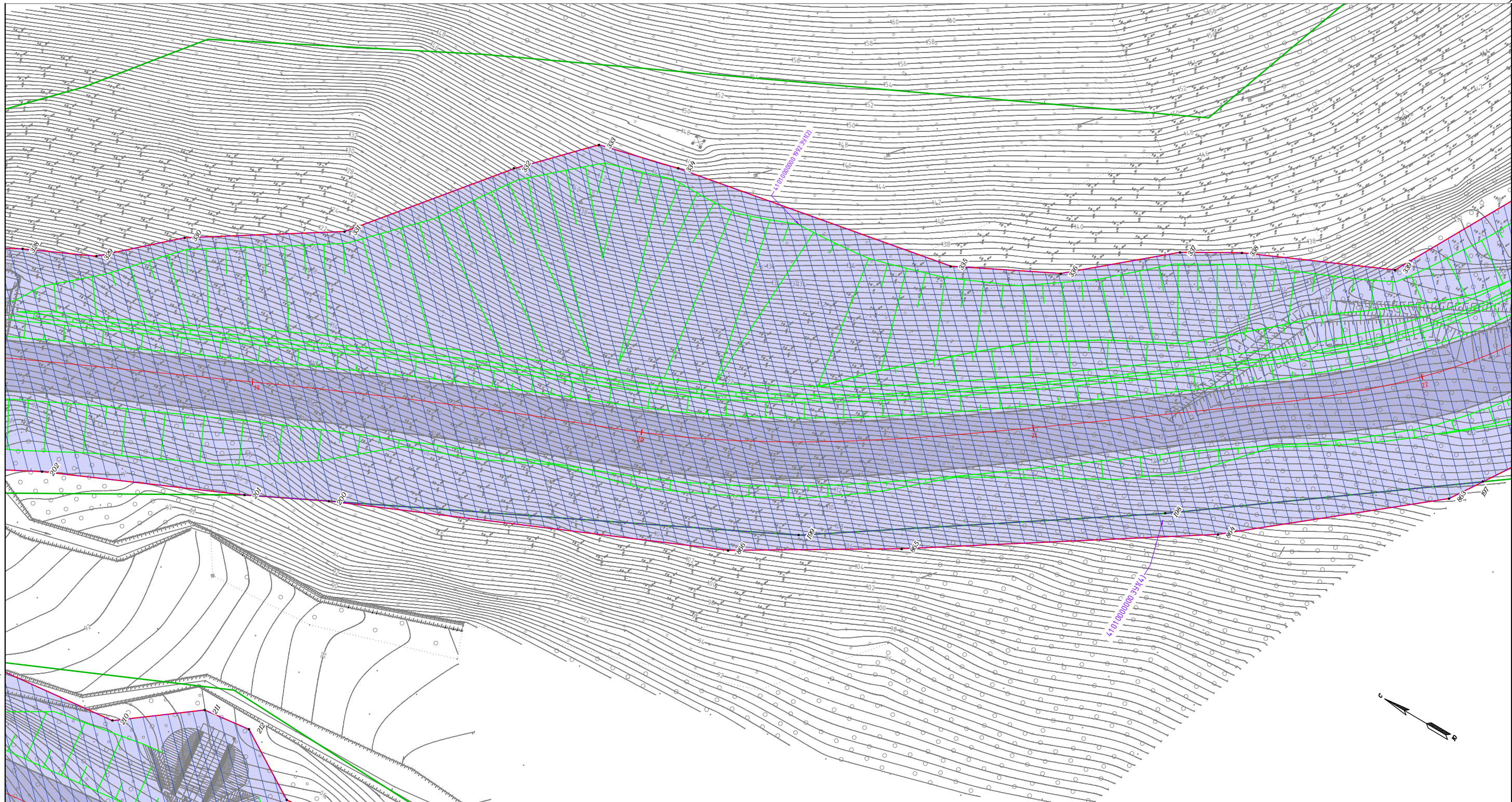
Линия сообщения с листом 4

Линия сообщения с листом 6



Условные обозначения границ:		Условные обозначения:	
	красные линии, утверждаемые в составе проекта планировки территории		проезжая часть автомобильной дороги
	ось проектируемой трассы		проектируемый водопровод
	границы образуемых земельных участков для размещения объекта капитального строительства		проектируемая канализация
	границы публичных сервитутов		проектируемая КЛ-6кВ, проложенная в земле
	поворотные точки границ образуемых и изменяемых земельных участков		проектируемый кабель связи, проложенный в земле
	границы образуемых и (или) изменяемых земельных участков, в том числе в отношении которых предполагается их резервирование для государственных или муниципальных нужд		проектируемая кабельная канализация связи
	границы образуемых и (или) изменяемых земельных участков, в том числе в отношении которых предполагается изъятие для государственных или муниципальных нужд		проектируемый шумозащитный экран
			проектируемая КЛ-6кВ на деревянных опорах
			проектируемые откосы

МКУ «Служба автомобильных дорог Петропавловск-Камчатского городского округа» «Объездная дорога от Петропавловского шоссе до жилого района Северо-Восток. 1 этап – от Петропавловского шоссе до ул. Солнечная»					
Изм.	Кол.уч.	Лист	№ док.	Подп.	Дата
Разраб.		Харисова Л.Я.			10.19
Проверил		Адиева Л.Б.			10.19
Чертеж межевания территории М 1:1000					
Чертежи межевания территории					
			Стадия	Лист	Листов
			ПП	5	20

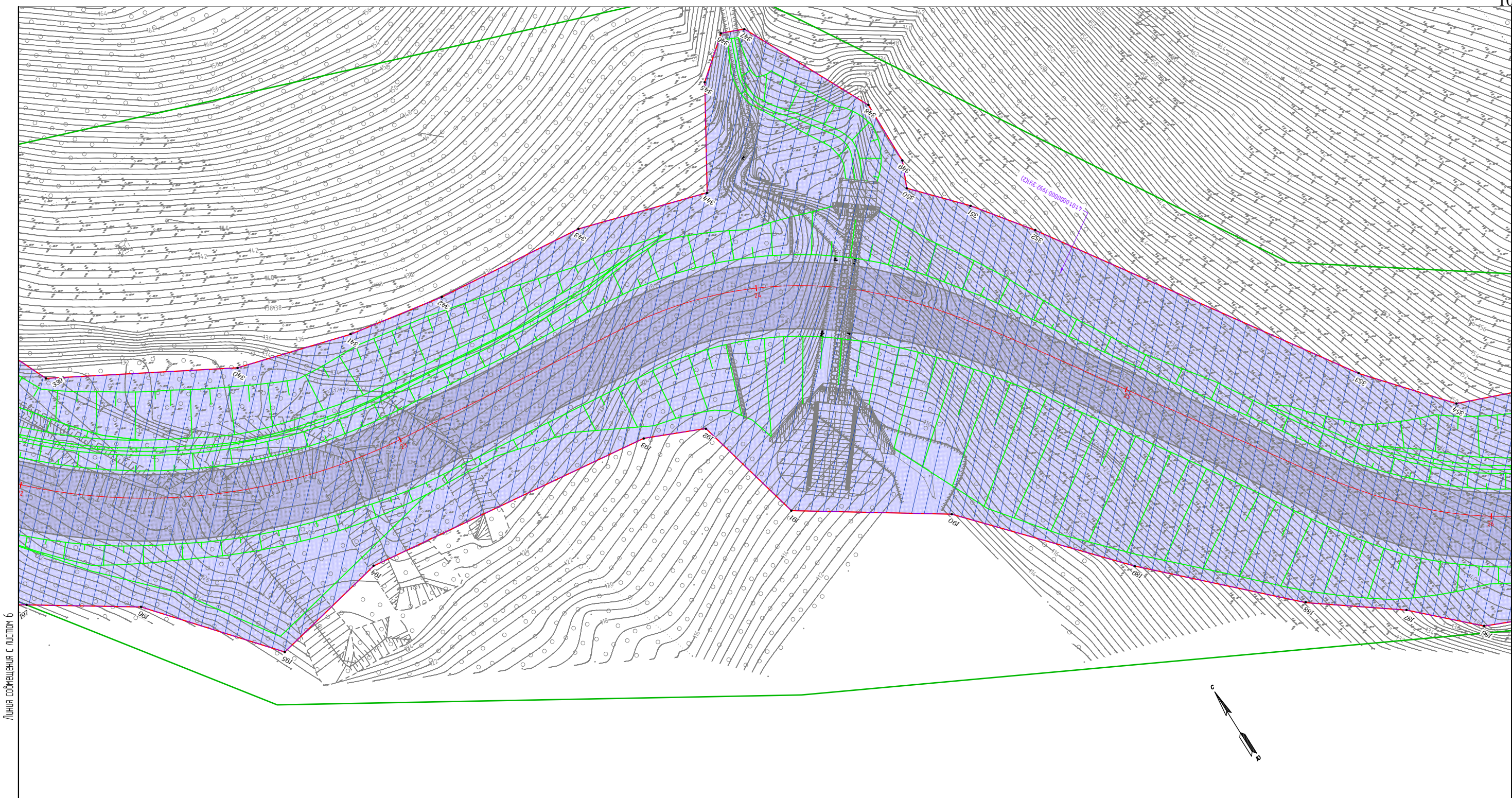


Линия соприкосновения с листом 5



Условные обозначения границ:		Условные обозначения:	
	красные линии, утверждаемые в составе проекта планировки территории		проезжая часть автомобильной дороги
	ось проектируемой трассы		проектируемый водопровод
	границы образуемых земельных участков для размещения объекта капитального строительства		проектируемая канализация
	границы публичных сервитутов		проектируемая КЛ-6кВ, проложенная в земле
	поворотные точки границ образуемых и изменяемых земельных участков		проектируемый кабель связи, проложенный в земле
	границы образуемых и (или) изменяемых земельных участков, в том числе в отношении которых предполагается их резервирование для государственных или муниципальных нужд		проектируемая кабельная канализация связи
	границы образуемых и (или) изменяемых земельных участков, в том числе в отношении которых предполагается изъятие для государственных или муниципальных нужд		проектируемый шумозащитный экран
			проектируемая КЛ-6кВ на деревянных опорах
			проектируемые откосы

МКУ «Служба автомобильных дорог Петропавловск-Камчатского городского округа» «Объездная дорога от Петропавловского шоссе до жилого района Северо-Восток. 1 этап – от Петропавловского шоссе до ул. Солнечная»					
Изм.	Кол.ч.	Лист	№ док.	Подп.	Дата
Разраб.		Харисова Л.Я.			10.19
Проверил		Адиева Л.Б.			10.19
Чертеж межевания территории М 1:1000					
ГИП Давлетбаев А.Ф. 10.19					
Чертежи межевания территории					
			Стадия	Лист	Листов
			ПП	6	20



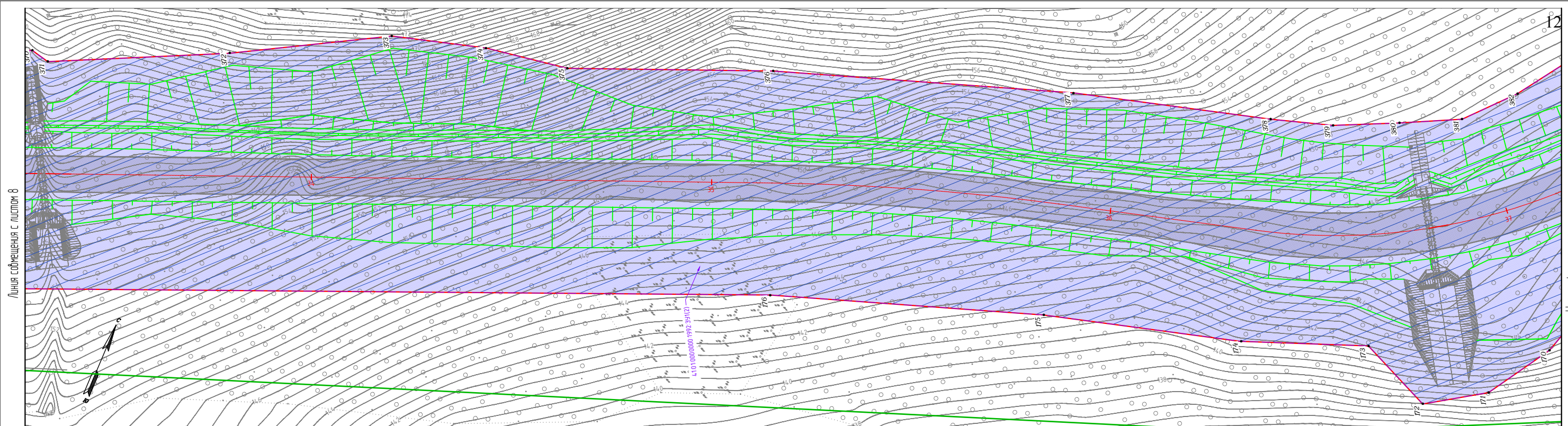
Линия соприкосновения с листом 6

Условные обозначения границ:	
	красные линии, утверждаемые в составе проекта планировки территории
	ось проектируемой трассы
	границы образуемых земельных участков для размещения объекта капитального строительства
	границы публичных сервитутов
	поворотные точки границ образуемых и изменяемых земельных участков
	границы образуемых и (или) изменяемых земельных участков, в том числе в отношении которых предполагается их резервирование для государственных или муниципальных нужд
	границы образуемых и (или) изменяемых земельных участков, в том числе в отношении которых предполагается изъятие для государственных или муниципальных нужд

Условные обозначения:	
	проезжая часть автомобильной дороги
	проектируемый водопровод
	проектируемая канализация
	проектируемая КЛ-6кВ, проложенная в земле
	проектируемый кабель связи, проложенный в земле
	проектируемая кабельная канализация связи
	проектируемый шумозащитный экран
	проектируемая КЛ-6кВ на деревянных опорах
	проектируемые откосы



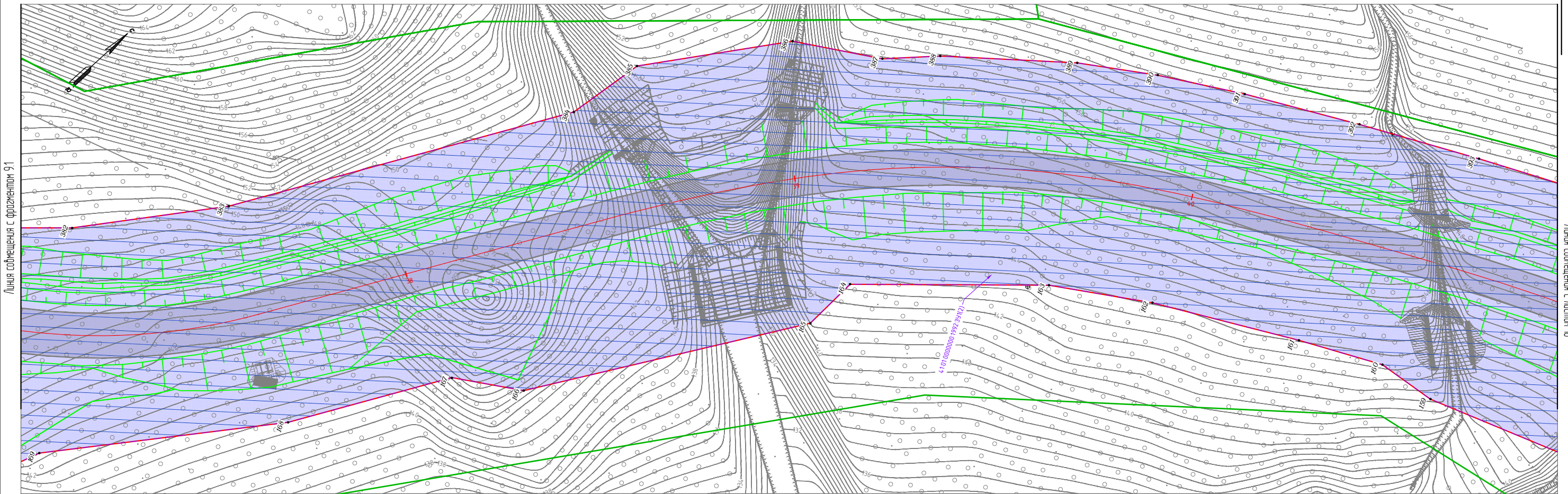
						МКУ «Служба автомобильных дорог Петропавловск-Камчатского городского округа» «Объездная дорога от Петропавловского шоссе до жилого района Северо-Восток. 1 этап – от Петропавловского шоссе до ул. Солнечная»			
Изм.	Кол.уч.	Лист	№ док.	Подп.	Дата	Чертеж межевания территории М 1:1000	Стадия	Лист	Листов
Разраб.	Харисова Л.Я.				10.19		ПП	7	20
Проверил	Адиева Л.Б.				10.19				
ГИП	Давлетбаев А.Ф.				10.19	Чертежи межевания территории			



Линия соприкосновения с листом 8

Линия соприкосновения с фрагментом 92

12



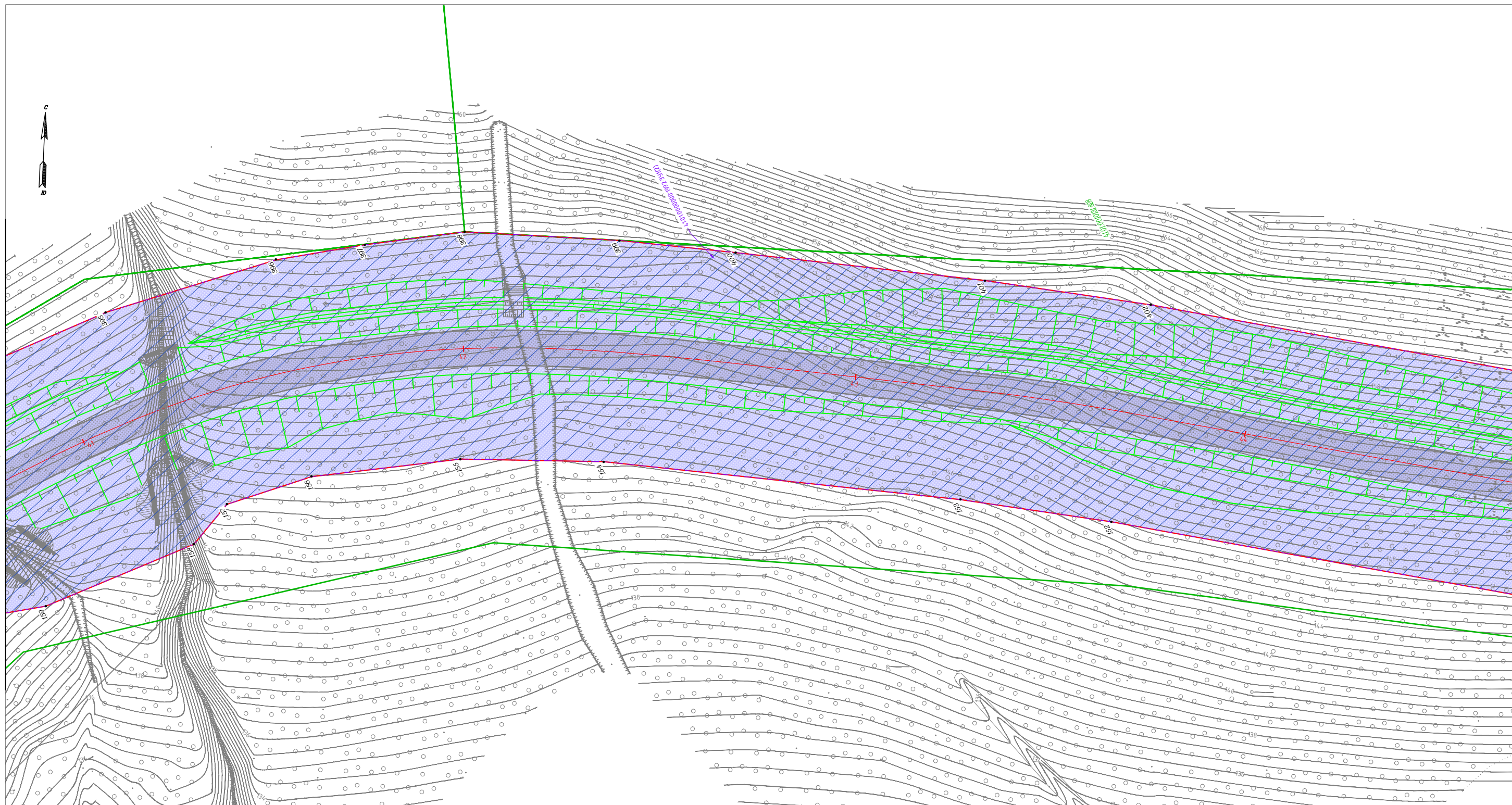
Линия соприкосновения с фрагментом 91

Линия соприкосновения с листом 10

Условные обозначения границ:		Условные обозначения:	
	красные линии, утверждаемые в составе проекта планировки территории		проезжая часть автомобильной дороги
	ось проектируемой трассы		проектируемый водопровод
	границы образуемых земельных участков для размещения объекта капитального строительства		проектируемая канализация
	границы публичных сервитутов		проектируемая КЛ-6кВ, проложенная в земле
	поворотные точки границ образуемых и изменяемых земельных участков		проектируемый кабель связи, проложенный в земле
	границы образуемых и (или) изменяемых земельных участков, в том числе в отношении которых предполагается их резервирование для государственных или муниципальных нужд		проектируемая кабельная канализация связи
	границы образуемых и (или) изменяемых земельных участков, в том числе в отношении которых предполагается изъятие для государственных или муниципальных нужд		проектируемый шумозащитный экран
			проектируемая КЛ-6кВ на деревянных опорах
			проектируемые откосы



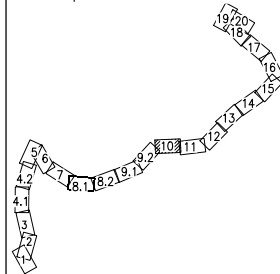
МКУ «Служба автомобильных дорог Петропавловск-Камчатского городского округа» «Объездная дорога от Петропавловского шоссе до жилого района Северо-Восток. 1 этап – от Петропавловского шоссе до ул. Солнечная»					
Изм.	Кол.уч.	Лист	№ док.	Подп.	Дата
Разраб.		Харисова Л.Я.			10.19
Проверил		Адиева Л.Б.			10.19
ГИП		Давлетбаев А.Ф.			10.19
Чертеж межевания территории М 1:1000					
Чертежи межевания территории					
		Стадия	Лист	Листов	
		ПП	9	20	



Линия соприкосновения с листом 9

Линия соприкосновения с листом 11

Схема расположения листов



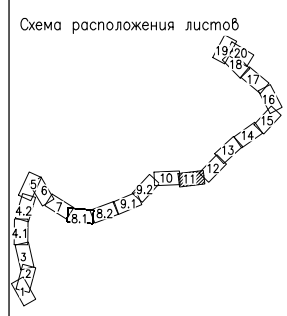
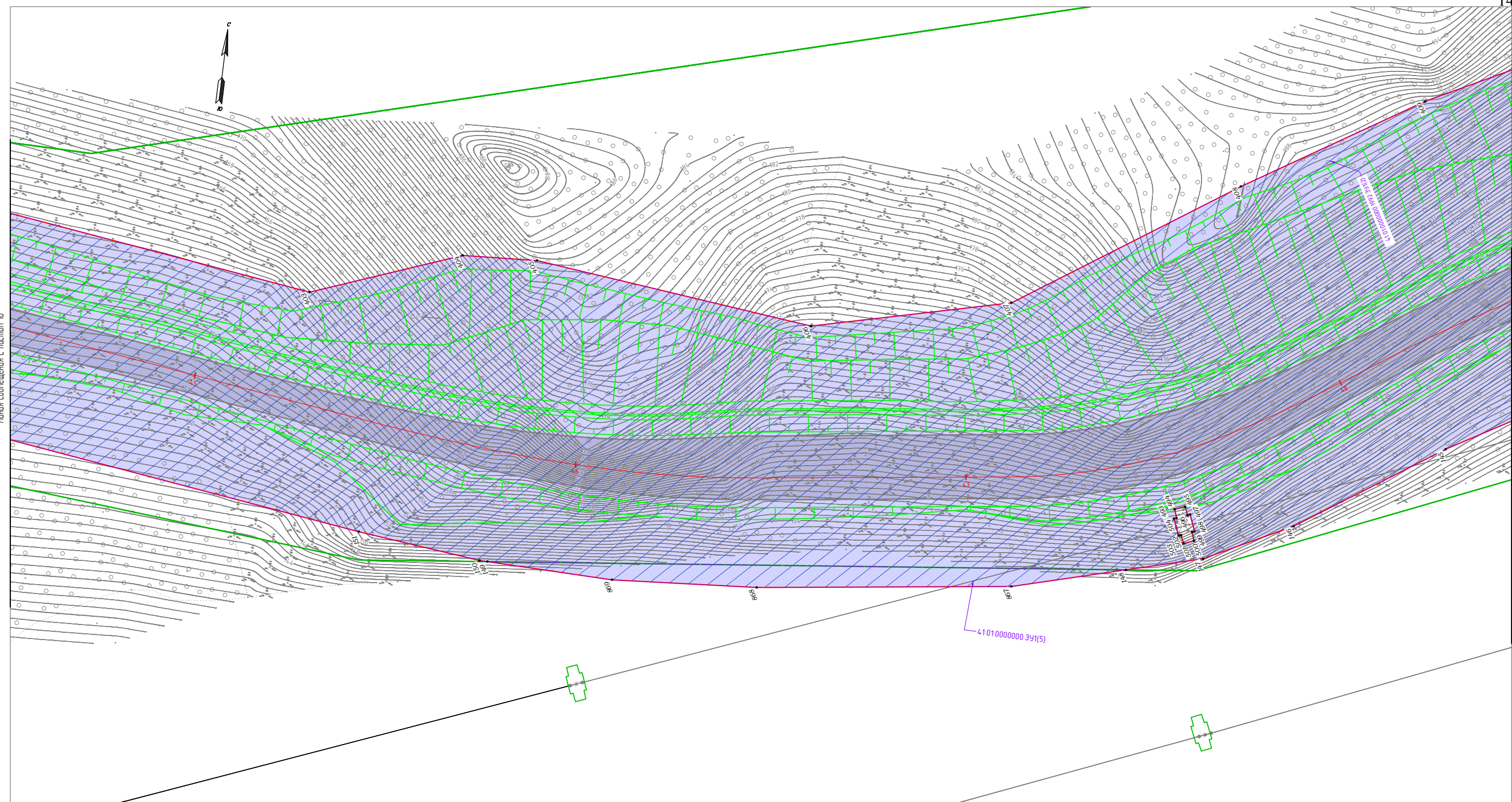
Условные обозначения границ:	
	красные линии, утверждаемые в составе проекта планировки территории
	ось проектируемой трассы
	границы образуемых земельных участков для размещения объекта капитального строительства
	границы публичных сервитутов
	поворотные точки границ образуемых и изменяемых земельных участков
	границы образуемых и (или) изменяемых земельных участков, в том числе в отношении которых предполагается их резервирование для государственных или муниципальных нужд
	границы образуемых и (или) изменяемых земельных участков, в том числе в отношении которых предполагается изъятие для государственных или муниципальных нужд

Условные обозначения:	
	проезжая часть автомобильной дороги
	проектируемый водопровод
	проектируемая канализация
	проектируемая КЛ-6кВ, проложенная в земле
	проектируемый кабель связи, проложенный в земле
	проектируемая кабельная канализация связи
	проектируемый шумозащитный экран
	проектируемая КЛ-6кВ на деревянных опорах
	проектируемые откосы

Изм.	Кол.уч.	Лист	№ док.	Подп.	Дата	МКУ «Служба автомобильных дорог Петропавловск-Камчатского городского округа» «Объездная дорога от Петропавловского шоссе до жилого района Северо-Восток. 1 этап – от Петропавловского шоссе до ул. Солнечная»			
Разраб.						Чертеж межевания территории М 1:1000	Стадия ПП	Лист 10	Листов 20
Проверил									
ГИП						Чертежи межевания территории			

Линия со смещением с листом 10

Линия со смещением с листом 12

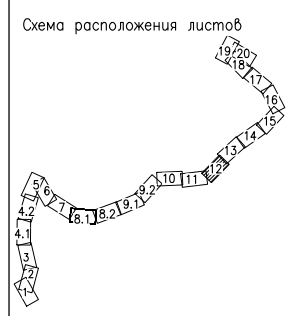
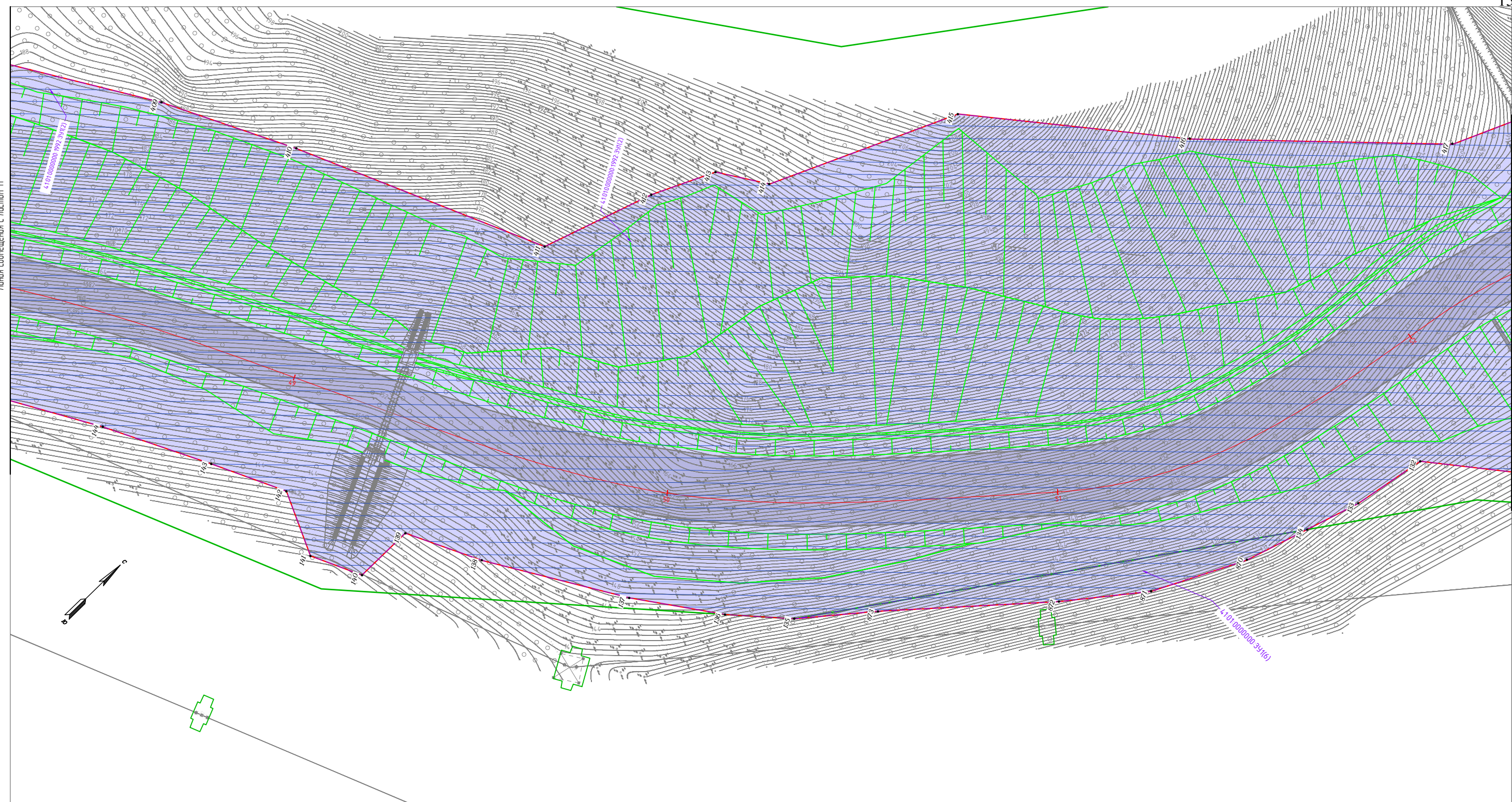


Условные обозначения границ:		Условные обозначения:	
	красные линии, утверждаемые в составе проекта планировки территории		проезжая часть автомобильной дороги
	ось проектируемой трассы		проектируемый водопровод
	границы образуемых земельных участков для размещения объекта капитального строительства		проектируемая канализация
	границы публичных сервитутов		проектируемая КЛ-6кВ, проложенная в земле
	поворотные точки границ образуемых и изменяемых земельных участков		проектируемый кабель связи, проложенный в земле
	границы образуемых и (или) изменяемых земельных участков, в том числе в отношении которых предполагается их резервирование для государственных или муниципальных нужд		проектируемая кабельная канализация связи
	границы образуемых и (или) изменяемых земельных участков, в том числе в отношении которых предполагается изъятие для государственных или муниципальных нужд		проектируемый шумозащитный экран
			проектируемая КЛ-6кВ на деревянных опорах
			проектируемые откосы

МКУ «Служба автомобильных дорог Петропавловск-Камчатского городского округа» «Объездная дорога от Петропавловского шоссе до жилого района Северо-Восток. 1 этап – от Петропавловского шоссе до ул. Солнечная»					
Изм.	Кол.уч.	Лист	№ док.	Подп.	Дата
Разраб.		Харисова Л.Я.			10.19
Проверил		Адиева Л.Б.			10.19
Чертеж межевания территории М 1:1000					
Чертежи межевания территории					
Стадия			Лист		Листов
ПП			11		20

Линия со смещением с листом 11

Линия со смещением с листом 13



Условные обозначения границ:	
	красные линии, утверждаемые в составе проекта планировки территории
	ось проектируемой трассы
	границы образуемых земельных участков для размещения объекта капитального строительства
	границы публичных сервитутов
	поворотные точки границ образуемых и изменяемых земельных участков
	границы образуемых и (или) изменяемых земельных участков, в том числе в отношении которых предполагается их резервирование для государственных или муниципальных нужд
	границы образуемых и (или) изменяемых земельных участков, в том числе в отношении которых предполагается изъятие для государственных или муниципальных нужд

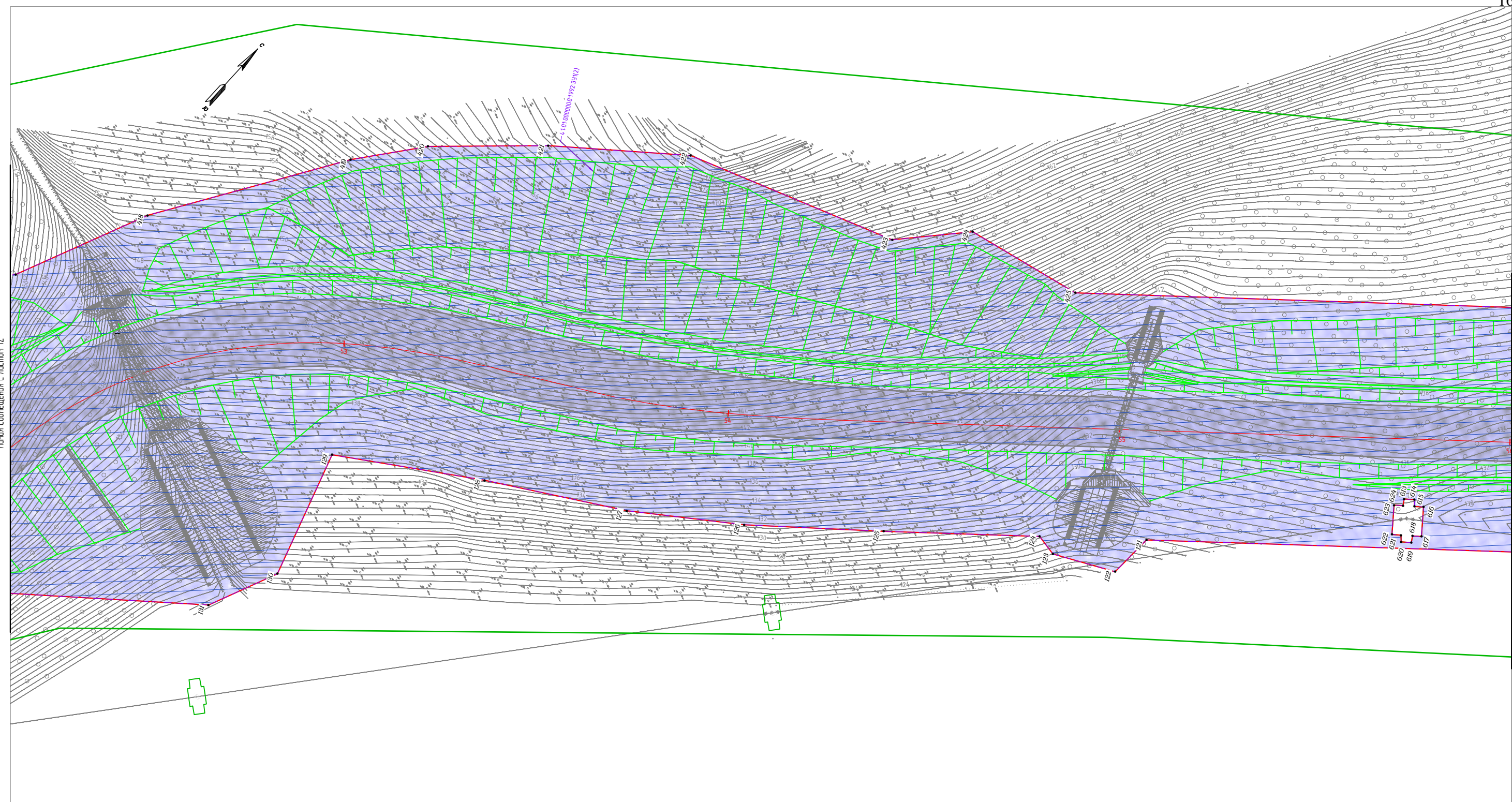
Условные обозначения:	
	проезжая часть автомобильной дороги
	проектируемый водопровод
	проектируемая канализация
	проектируемая КЛ-6кВ, проложенная в земле
	проектируемый кабель связи, проложенный в земле
	проектируемая кабельная канализация связи
	проектируемый шумозащитный экран
	проектируемая КЛ-6кВ на деревянных опорах
	проектируемые откосы

Изм.	Кол.уч.	Лист	№ док.	Подп.	Дата
Разраб.		Харисова Л.Я.			10.19
Проверил		Адиева Л.Б.			10.19
ГИП		Давлетбаев А.Ф.			10.19

МКУ «Служба автомобильных дорог Петропавловск-Камчатского городского округа» «Объездная дорога от Петропавловского шоссе до жилого района Северо-Восток. 1 этап – от Петропавловского шоссе до ул. Солнечная»					
Чертеж межевания территории М 1:1000			Стадия ПП	Лист 12	Листов 20
Чертежи межевания территории					

Линия соприкосновения с листом 12

Линия соприкосновения с листом 17



Условные обозначения границ:	
	красные линии, утверждаемые в составе проекта планировки территории
	ось проектируемой трассы
	границы образуемых земельных участков для размещения объекта капитального строительства
	границы публичных сервитутов
	поворотные точки границ образуемых и изменяемых земельных участков
	границы образуемых и (или) изменяемых земельных участков, в том числе в отношении которых предполагается их резервирование для государственных или муниципальных нужд
	границы образуемых и (или) изменяемых земельных участков, в том числе в отношении которых предполагается изъятие для государственных или муниципальных нужд

Условные обозначения:	
	проезжая часть автомобильной дороги
	проектируемый водопровод
	проектируемая канализация
	проектируемая КЛ-6кВ, проложенная в земле
	проектируемый кабель связи, проложенный в земле
	проектируемая кабельная канализация связи
	проектируемый шумозащитный экран
	проектируемая КЛ-6кВ на деревянных опорах
	проектируемые откосы

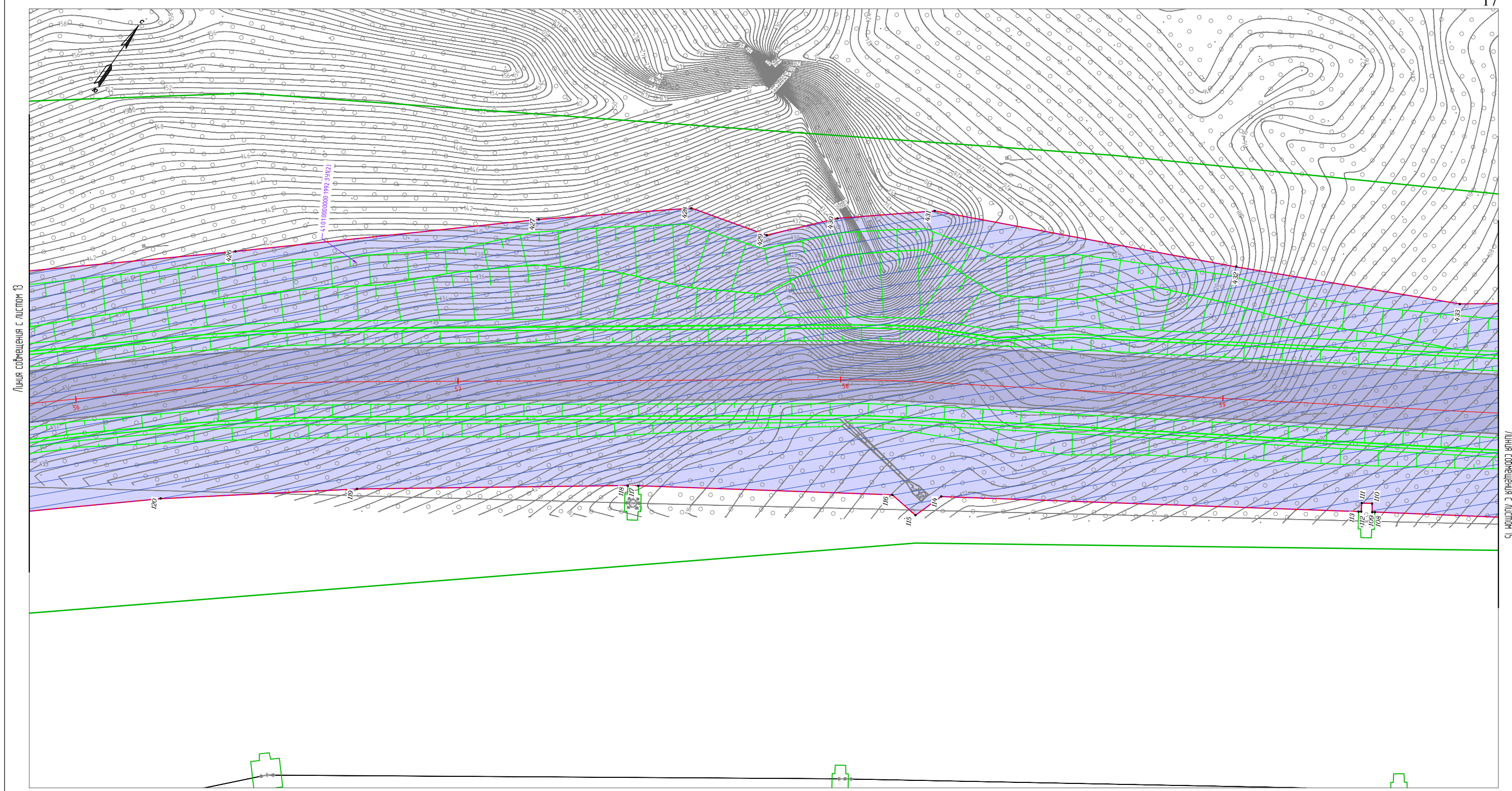
Изм.	Кол.уч.	Лист	№ док.	Подп.	Дата
Разраб.		Харисова Л.Я.			10.19
Проверил		Адиева Л.Б.			10.19
ГИП		Давлетбаев А.Ф.			10.19

МКУ «Служба автомобильных дорог
Петропавловск-Камчатского городского округа»

«Объездная дорога от Петропавловского шоссе до
жилого района Северо-Восток. 1 этап – от
Петропавловского шоссе до ул. Солнечная»

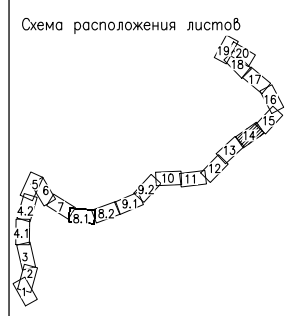
Изм.	Кол.уч.	Лист	№ док.	Подп.	Дата	Чертеж межевания территории М 1:1000	Стадия	Лист	Листов
							ПП	13	20

Чертежи межевания территории



Линия соприкосновения с листом 13

Линия соприкосновения с листом 15



Условные обозначения границ:	
	красные линии, утверждаемые в составе проекта планировки территории
	ось проектируемой трассы
	границы образуемых земельных участков для размещения объекта капитального строительства
	границы публичных сервитутов
	поворотные точки границ образуемых и изменяемых земельных участков
	границы образуемых и (или) изменяемых земельных участков, в том числе в отношении которых предполагается их резервирование для государственных или муниципальных нужд
	границы образуемых и (или) изменяемых земельных участков, в том числе в отношении которых предполагается изъятие для государственных или муниципальных нужд

Условные обозначения:	
	проезжая часть автомобильной дороги
	проектируемый водопровод
	проектируемая канализация
	проектируемая КЛ-6кВ, проложенная в земле
	проектируемый кабель связи, проложенный в земле
	проектируемая кабельная канализация связи
	проектируемый шумозащитный экран
	проектируемая КЛ-6кВ на деревянных опорах
	проектируемые откосы

Изм.	Кол.уч.	Лист	№ док.	Подп.	Дата
Разраб.					
Проверил					
ГИП					

МКУ «Служба автомобильных дорог
Петропавловск-Камчатского городского округа»

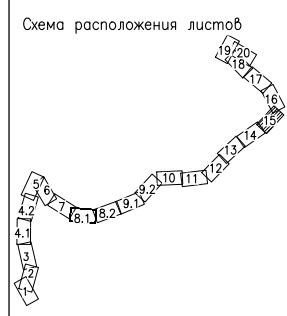
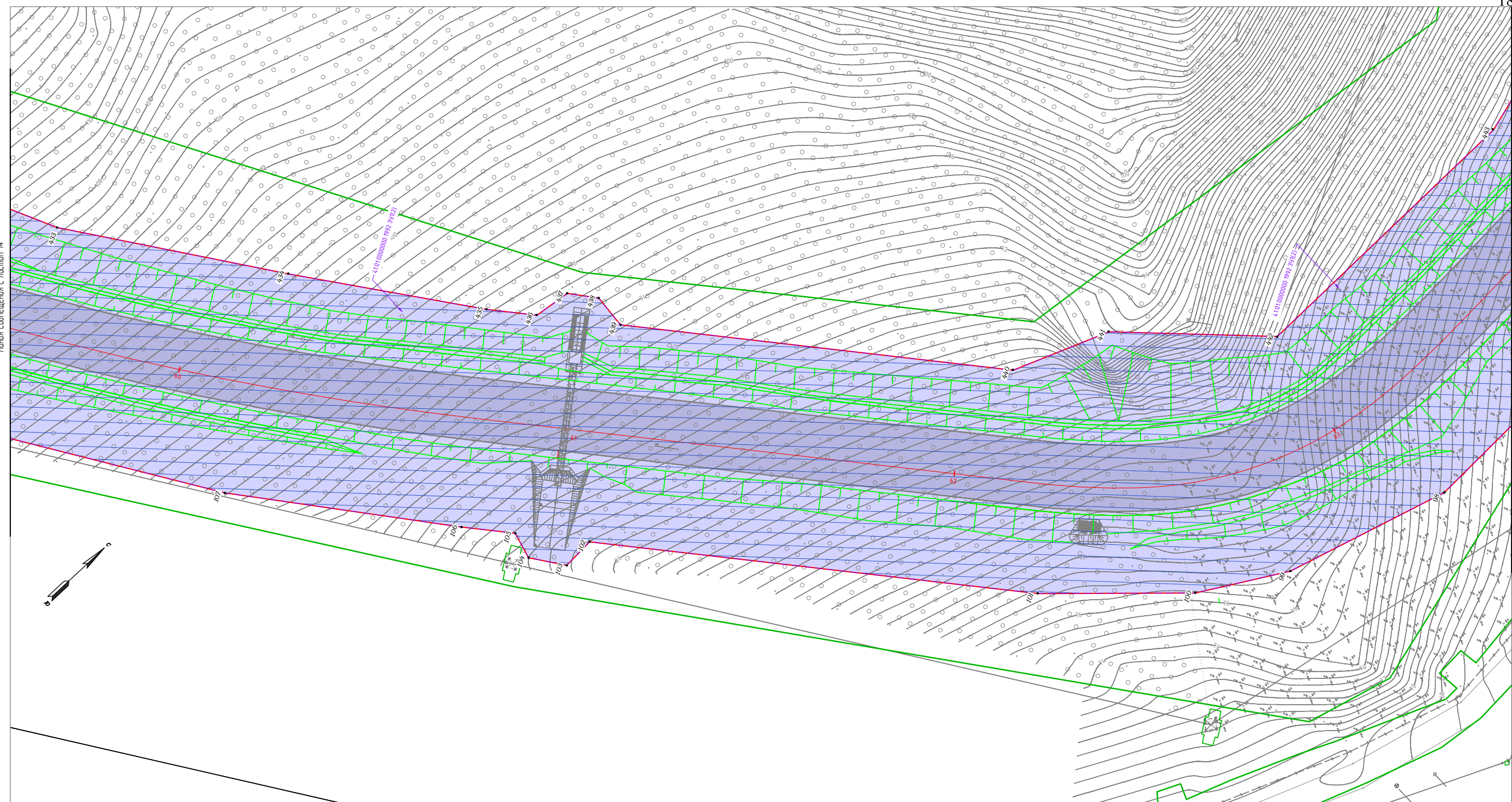
«Объездная дорога от Петропавловского шоссе до
жилого района Северо-Восток. 1 этап – от
Петропавловского шоссе до ул. Солнечная»

Изм.	Кол.уч.	Лист	№ док.	Подп.	Дата	Чертеж межевания территории М 1:1000	Стадия	Лист	Листов
Разраб.	Харисова Л.Я.				10.19		ПП	14	20
Проверил	Адиева Л.Б.				10.19				
ГИП	Давлетбаев А.Ф.				10.19	Чертежи межевания территории			



Линия смещения с листом 14

Линия смещения с листом 19

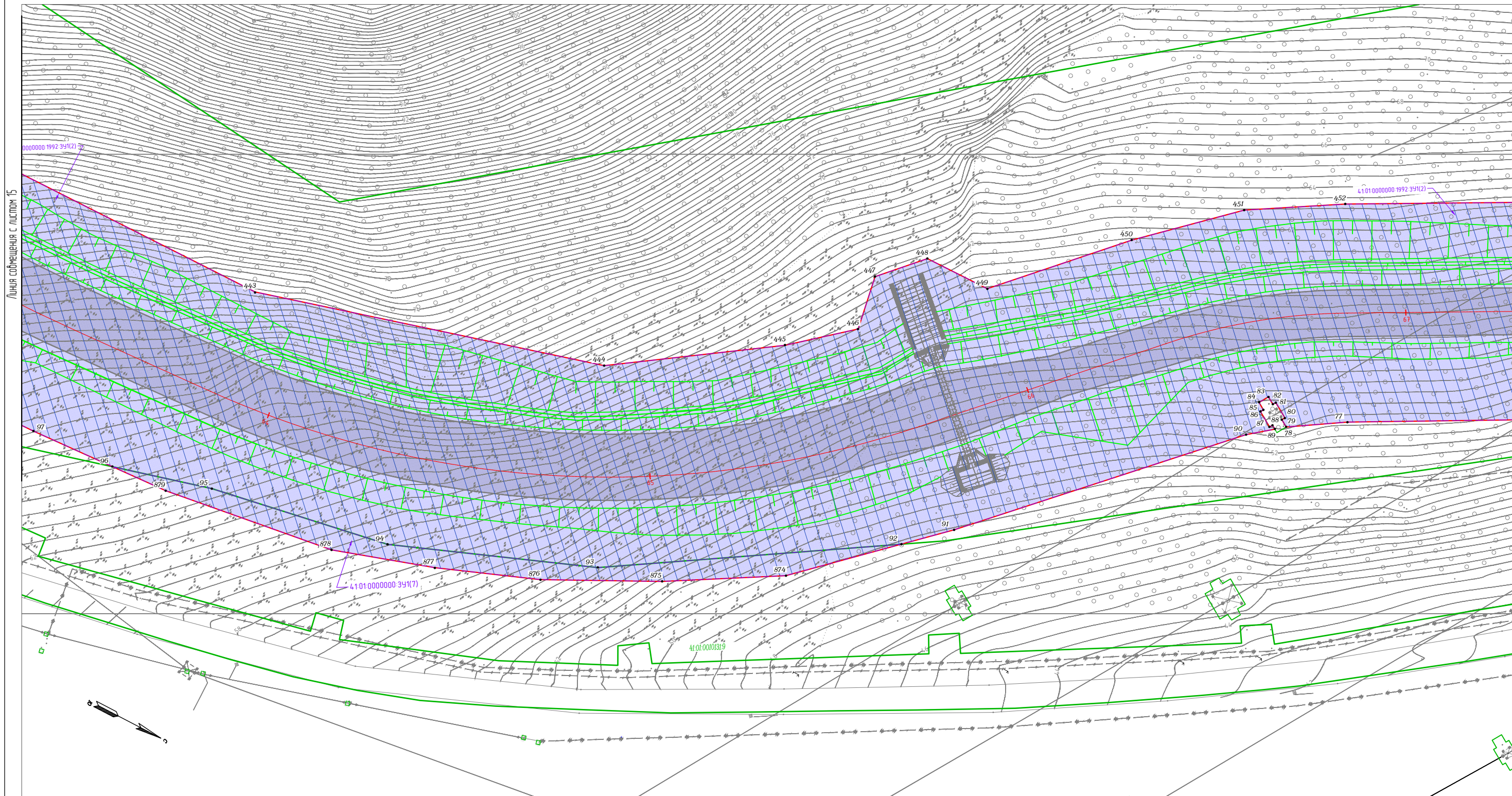


Условные обозначения границ:	
	красные линии, утверждаемые в составе проекта планировки территории
	ось проектируемой трассы
	границы образуемых земельных участков для размещения объекта капитального строительства
	границы публичных сервитутов
	поворотные точки границ образуемых и изменяемых земельных участков
	границы образуемых и (или) изменяемых земельных участков, в том числе в отношении которых предполагается их резервирование для государственных или муниципальных нужд
	границы образуемых и (или) изменяемых земельных участков, в том числе в отношении которых предполагается изъятие для государственных или муниципальных нужд

Условные обозначения:	
	проезжая часть автомобильной дороги
	проектируемый водопровод
	проектируемая канализация
	проектируемая КЛ-бкВ, проложенная в земле
	проектируемый кабель связи, проложенный в земле
	проектируемая кабельная канализация связи
	проектируемый шумозащитный экран
	проектируемая КЛ-бкВ на деревянных опорах
	проектируемые откосы

Изм.	Кол.уч.	Лист	№ док.	Подп.	Дата
Разраб.		Харисова Л.Я.			10.19
Проверил		Адиева Л.Б.			10.19
ГИП		Давлетбаев А.Ф.			10.19

МКУ «Служба автомобильных дорог Петропавловск-Камчатского городского округа» «Объездная дорога от Петропавловского шоссе до жилого района Северо-Восток. 1 этап – от Петропавловского шоссе до ул. Солнечная»					
Чертеж межевания территории М 1:1000			Стадия ПП	Лист 15	Листов 20
Чертежи межевания территории					

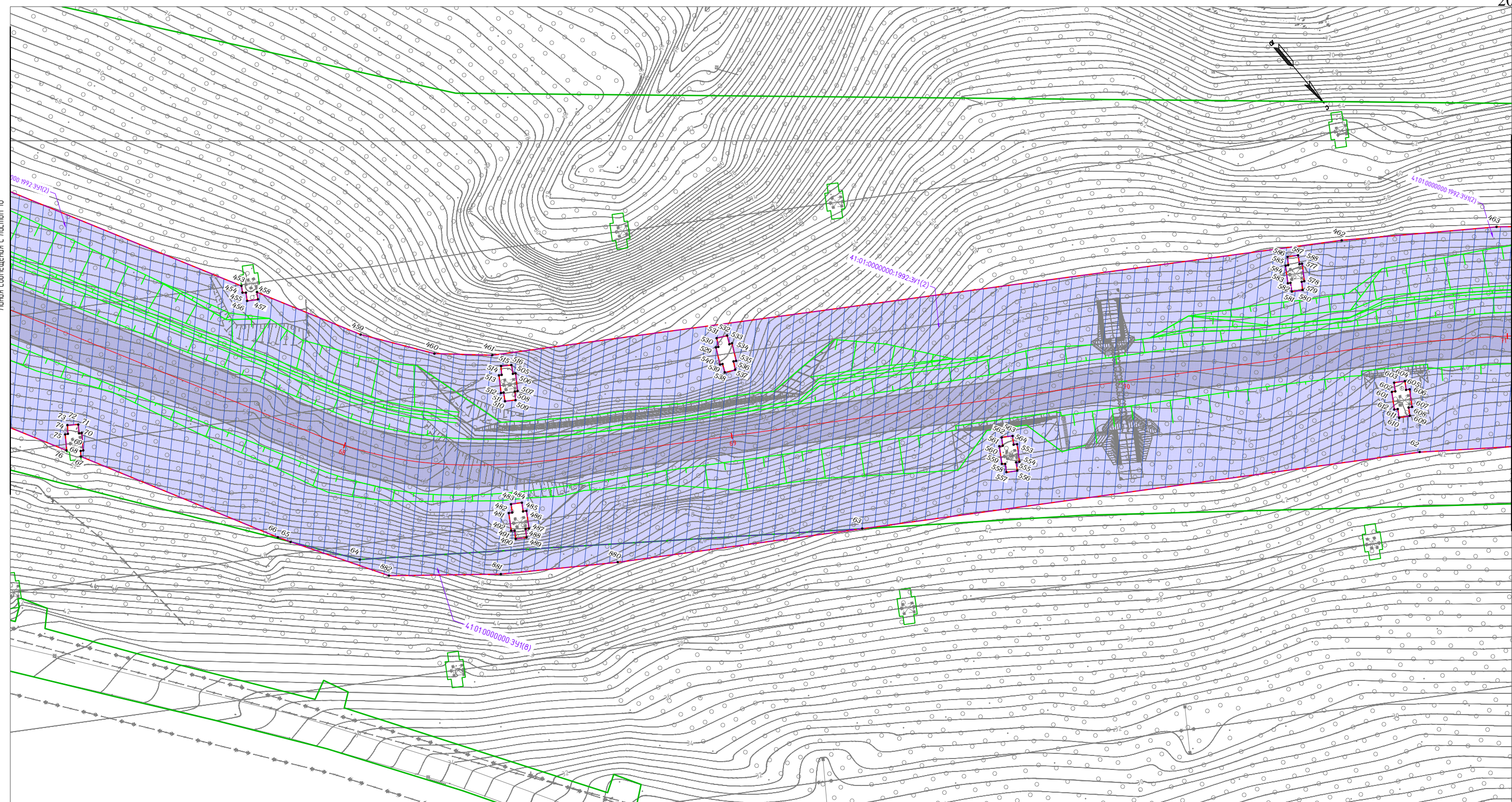


Условные обозначения границ:		Условные обозначения:	
	красные линии, утверждаемые в составе проекта планировки территории		проезжая часть автомобильной дороги
	ось проектируемой трассы		проектируемый водопровод
	границы образуемых земельных участков для размещения объекта капитального строительства		проектируемая канализация
	границы публичных сервитутов		проектируемая КЛ-6кВ, проложенная в земле
	поворотные точки границ образуемых и изменяемых земельных участков		проектируемый кабель связи, проложенный в земле
	границы образуемых и (или) изменяемых земельных участков, в том числе в отношении которых предполагается их резервирование для государственных или муниципальных нужд		проектируемая кабельная канализация связи
	границы образуемых и (или) изменяемых земельных участков, в том числе в отношении которых предполагается изъятие для государственных или муниципальных нужд		проектируемый шумозащитный экран
			проектируемая КЛ-6кВ на деревянных опорах
			проектируемые откосы

МКУ «Служба автомобильных дорог Петропавловск-Камчатского городского округа» «Объездная дорога от Петропавловского шоссе до жилого района Северо-Восток. 1 этап – от Петропавловского шоссе до ул. Солнечная»					
Изм.	Кол.уч.	Лист	№ док.	Подп.	Дата
Разраб.	Харисова Л.Я.				10.19
Проверил	Адиева Л.Б.				10.19
Чертеж межевания территории М 1:1000					
Чертежи межевания территории					
Стадия			Лист		Листов
ПП			16		20

Линия смещения с листом 16

Линия смещения с листом 18

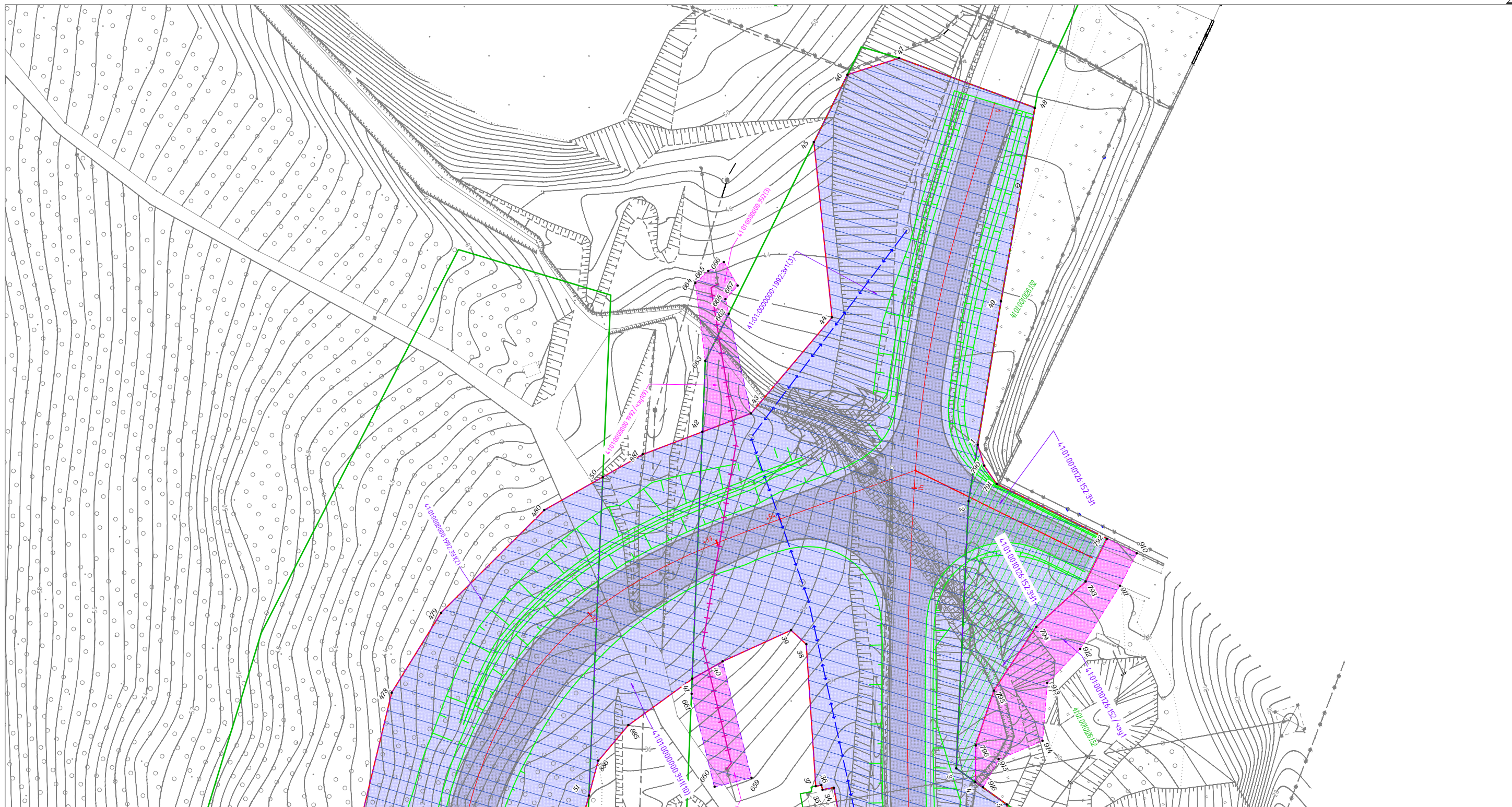


Условные обозначения границ:	
	красные линии, утверждаемые в составе проекта планировки территории
	ось проектируемой трассы
	границы образуемых земельных участков для размещения объекта капитального строительства
	границы публичных сервитутов
	поворотные точки границ образуемых и изменяемых земельных участков
	границы образуемых и (или) изменяемых земельных участков, в том числе в отношении которых предполагается их резервирование для государственных или муниципальных нужд
	границы образуемых и (или) изменяемых земельных участков, в том числе в отношении которых предполагается изъятие для государственных или муниципальных нужд

Условные обозначения:	
	проезжая часть автомобильной дороги
	проектируемый водопровод
	проектируемая канализация
	проектируемая КЛ-бкВ, проложенная в земле
	проектируемый кабель связи, проложенный в земле
	проектируемая кабельная канализация связи
	проектируемый шумозащитный экран
	проектируемая КЛ-бкВ на деревянных опорах
	проектируемые откосы

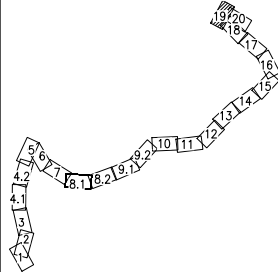
Изм.	Кол.уч.	Лист	№ док.	Подп.	Дата
Разраб.		Харисова Л.Я.			10.19
Проверил		Адиева Л.Б.			10.19
ГИП		Давлетбаев А.Ф.			10.19

МКУ «Служба автомобильных дорог Петропавловск-Камчатского городского округа» «Объездная дорога от Петропавловского шоссе до жилого района Северо-Восток. 1 этап – от Петропавловского шоссе до ул. Солнечная»					
Чертеж межевания территории М 1:1000			Стадия ПП	Лист 17	Листов 20
Чертежи межевания территории					



Линия сообщения с листом 18, 20

Схема расположения листов



Условные обозначения границ:	
	красные линии, утверждаемые в составе проекта планировки территории
	ось проектируемой трассы
	границы образуемых земельных участков для размещения объекта капитального строительства
	границы публичных сервитутов
	поворотные точки границ образуемых и изменяемых земельных участков
	границы образуемых и (или) изменяемых земельных участков, в том числе в отношении которых предполагается их резервирование для государственных или муниципальных нужд
	границы образуемых и (или) изменяемых земельных участков, в том числе в отношении которых предполагается изъятие для государственных или муниципальных нужд

Условные обозначения:	
	проезжая часть автомобильной дороги
	проектируемый водопровод
	проектируемая канализация
	проектируемая КЛ-6кВ, проложенная в земле
	проектируемый кабель связи, проложенный в земле
	проектируемая кабельная канализация связи
	проектируемый шумозащитный экран
	проектируемая КЛ-6кВ на деревянных опорах
	проектируемые откосы

						МКУ «Служба автомобильных дорог Петропавловск-Камчатского городского округа» «Объездная дорога от Петропавловского шоссе до жилого района Северо-Восток. 1 этап – от Петропавловского шоссе до ул. Солнечная»				
						Изм.	Кол.уч.	Лист	№ док.	Подп.
Разраб.		Харисова Л.Я.				10.19	Чертеж межевания территории М 1:1000	ПП	19	20
Проверил		Адиева Л.Б.				10.19				
ГИП		Давлетбаев А.Ф.				10.19	Чертежи межевания территории			

Листья собрания с листом 19

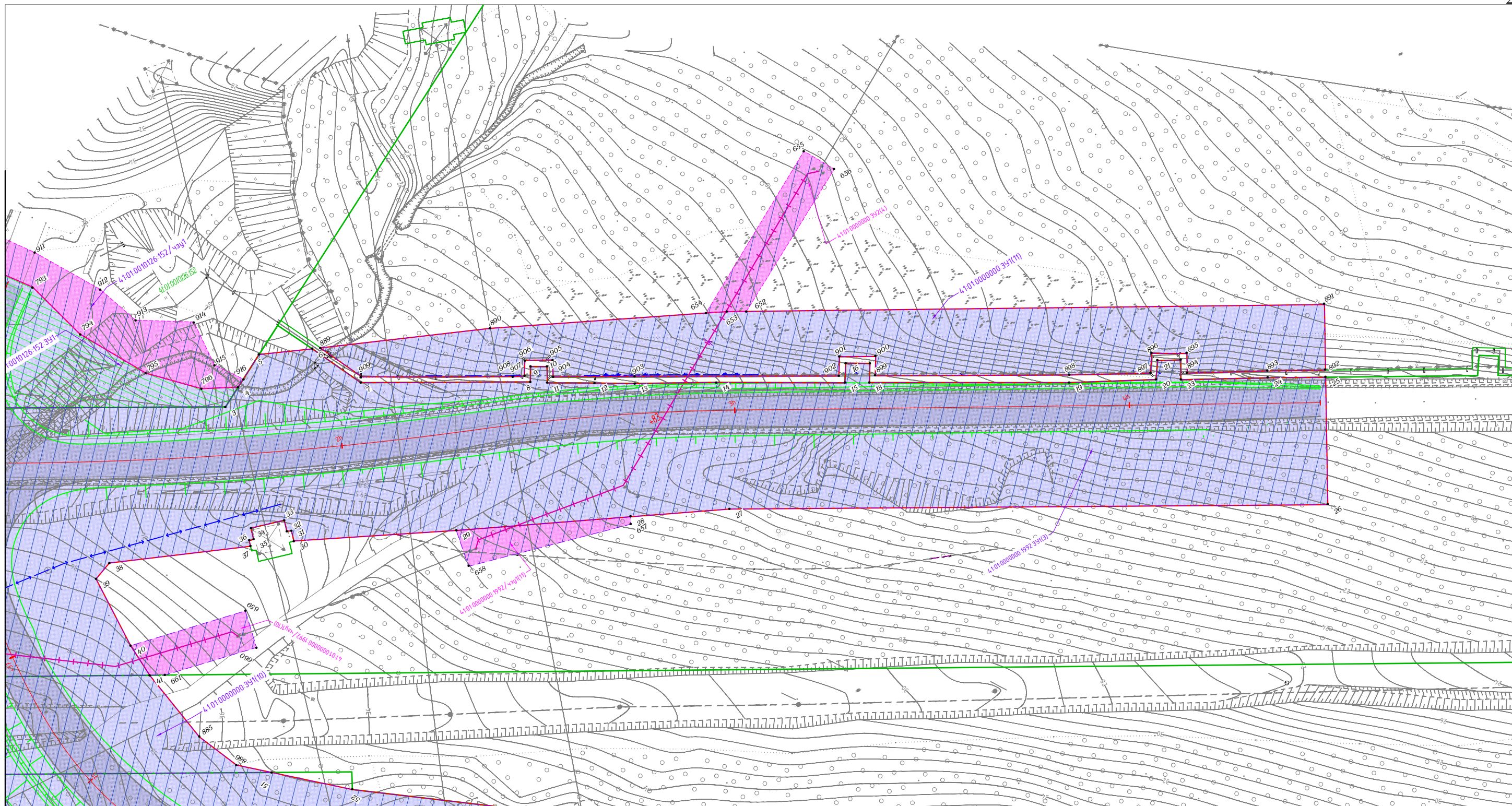
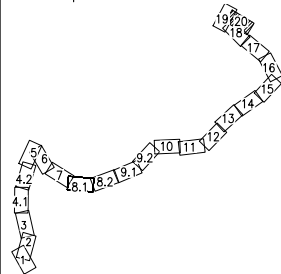


Схема расположения листов



Условные обозначения границ:	
	красные линии, утверждаемые в составе проекта планировки территории
	ось проектируемой трассы
	границы образуемых земельных участков для размещения объекта капитального строительства
	границы публичных сервитутов
	поворотные точки границ образуемых и изменяемых земельных участков
	границы образуемых и (или) изменяемых земельных участков, в том числе в отношении которых предполагается их резервирование для государственных или муниципальных нужд
	границы образуемых и (или) изменяемых земельных участков, в том числе в отношении которых предполагается изъятие для государственных или муниципальных нужд

Условные обозначения:	
	проезжая часть автомобильной дороги
	проектируемый водопровод
	проектируемая канализация
	проектируемая КЛ-6кВ, проложенная в земле
	проектируемый кабель связи, проложенный в земле
	проектируемая кабельная канализация связи
	проектируемый шумозащитный экран
	проектируемая КЛ-6кВ на деревянных опорах
	проектируемые откосы

МКУ «Служба автомобильных дорог Петропавловск-Камчатского городского округа» «Объездная дорога от Петропавловского шоссе до жилого района Северо-Восток. 1 этап – от Петропавловского шоссе до ул. Солнечная»					
Изм.	Кол.уч.	Лист	№ док.	Подп.	Дата
Разраб.	Харисова Л.Я.				10.19
Проверил	Адиева Л.Б.				10.19
Чертеж межевания территории М 1:1000					
Чертежи межевания территории					
			Стадия	Лист	Листов
			ПП	20	20

СОДЕРЖАНИЕ

1	Перечень и сведения о площади образуемых земельных участков, в том числе возможные способы их образования	25
2	Перечень и сведения о площади образуемых земельных участков, которые будут отнесены к территориям общего пользования или имуществу общего пользования, в том числе в отношении которых предполагаются резервирование и (или) изъятие для государственных или муниципальных нужд	30
3	Вид разрешенного использования образуемых земельных участков в соответствии с проектом планировки территории в случаях, предусмотренных ГрК РФ.....	31
4	Сведения о границах территории, в отношении которой утвержден проект межевания	31
Приложение:		
Координаты характерных точек границ образуемых земельных участков		

Инв. № подл.	Подп. и дата	Взам. Инв. №	Текстовая часть						Стадия	Лист	Листов
			Изм.	Копуч.	Лист	№ док.	Подп.	Дата			
			Разработал	Харисова		10.19	«Объездная дорога от Петропавловского шоссе до жилого района Северо-Восток. 1 этап – от Петропавловского шоссе до ул. Солнечная»	Вектор	1	48	
			Проверил	Адиева		10.19					
			ГИП	Давлетбаев		10.19					

1 Перечень и сведения о площади образуемых земельных участков, в том числе возможные способы их образования

Проектом межевания решались следующие задачи:

- образование земельных участков;
- установление границ зон с особыми условиями использования территории для их дальнейшей постановки на кадастровый учет;
- установление публичных сервитутов;
- координирование объектов землепользования;
- установление красных линии.

Сведения о кадастровых номерах земельных участков, участвующих в межевании, их правовых характеристиках, категории, площадях, адресах; сведения об образуемых земельных участках, в том числе их площади, способе образования представлены в таблице 1.

В соответствии со ст. 23, 39.37 и 39.39 Земельного кодекса Российской Федерации для проведения строительно-монтажных работ предусмотрено установление публичного сервитута. Границы публичного сервитута представлены в графической части.

В соответствии со ст. 39.25 Земельного кодекса Российской Федерации в случае заключения соглашения об установлении сервитута в отношении земельного участка, находящегося в государственной или муниципальной собственности, на срок до трех лет допускается по соглашению сторон установление сервитута в отношении части такого земельного участка без проведения работ, в результате которых обеспечивается подготовка документов, содержащих необходимые для осуществления государственного кадастрового учета сведения о части земельного участка, в отношении которой устанавливается данный сервитут, без осуществления государственного кадастрового учета указанной части земельного участка и без государственной регистрации ограничения (обременения), возникающего в связи с установлением данного сервитута. В этом случае граница действия сервитута определяется в соответствии с прилагаемой к соглашению об установлении сервитута схемой границ сервитута на кадастровом плане территории.

Инв. № подл.	Подп. и дата	Взам. Инв. №					Текстовая часть	Лист
			Изм.	Копуч.	Лист	№ док.		
							23	

Таблица 1. Перечень и сведения о площади образуемых земельных участков, в том числе возможные способы их образования

№	Кадастровый номер квартала/исходного земельного участка	Правообладатель	Ограничение прав и обременение объекта недвижимости	Местоположение исходного земельного участка	Площадь исходного земельного участка, кв.м.	Условный номер образуемого земельного участка	Площадь образуемого земельного участка, кв.м	Способ образования земельного участка	Категория земель
Постоянный отвод									
1	41:01:0010129 41:01:0010130 41:01:0010131 41:01:0010126	Администрация г. Петропавловск-Камчатский	-	Камчатский край, г. Петропавловск-Камчатский	-	41:01:0000000:3У1	9766	образование из земель не разграниченной государственной собственности	
						41:01:0000000:3У1(1)	128		
						41:01:0000000:3У1(2)	38		
						41:01:0000000:3У1(3)	84		
						41:01:0000000:3У1(4)	1219		
						41:01:0000000:3У1(5)	656		
						41:01:0000000:3У1(6)	634		
						41:01:0000000:3У1(7)	865		
						41:01:0000000:3У1(8)	497		
						41:01:0000000:3У1(9)	278		
						41:01:0000000:3У1(10)	1685		
						41:01:0000000:3У1(11)	3661		
						41:01:0000000:3У1(12)	23		
2	41:01:0010130:347	Администрация г. Петропавловск-Камчатский	-	Камчатский край, г. Петропавловск-Камчатский, ш. Петропавловское, д. 14	130	41:01:0010130:347:3У1	92	Раздел	Земли населенных пунктов
3	41:01:0010130:226	Администрация г. Петропавловск-Камчатский	-	Камчатский край, г. Петропавловск-Камчатский	115	41:01:0010130:226	115	-	
4	41:01:0010130:68	ООО"Жилремсервис"	-	Камчатский край, г. Петропавловск-Камчатский, ул. Тургенева	5157	41:01:0010130:68:3У1	148	Раздел	
5	41:01:0010130:1	Администрация г. Петропавловск-Камчатский	-	Камчатский край, г. Петропавловск-Камчатский, ш. Петропавловское	2396	41:01:0010130:1:3У1	3091	Раздел	
6	41:01:0010130:71	ОАО "Петропавловский"	Ипотека Акционерный	Камчатский край, г. Петропавловск-	20994	41:01:0010130:71:3У1	97	Раздел	

Изм.	Кол.уч.	Лист	№ док.	Подп.	Дата

Текстовая часть

Лист

24

№	Кадастровый номер квартала/исходного земельного участка	Правообладатель	Ограничение прав и обременение объекта недвижимости	Местоположение исходного земельного участка	Площадь исходного земельного участка, кв.м.	Условный номер образуемого земельного участка	Площадь образуемого земельного участка, кв.м	Способ образования земельного участка	Категория земель
		хлебокомбинат"	Камчатский Коммерческий Агропромбанк "КАМЧАТКОМ АГРОПРОМБАНК" публичное акционерное общество	Камчатский, ш. Петропавловское, д. 23 а					
7	41:01:0010130:362	Администрация г. Петропавловск-Камчатский	-	Камчатский край, г. Петропавловск-Камчатский, ш. Петропавловское	5994	41:01:0010130:362:ЗУ1	4621	Раздел	
8	41:01:0010126:152	Российская Федерация	ОАО "Камчатские ТЭЦ"	Камчатский край, г. Петропавловск-Камчатский, ул. Степная	247893	41:01:0010126:152:ЗУ1	1311	Раздел	
9	41:01:0000000:1992	Петропавловск-Камчатский городской округ	-	Камчатский край, г Петропавловск-Камчатский	850261	41:01:0000000:1992:ЗУ1	491351	Раздел	
						41:01:0000000:1992:ЗУ1(1)	6332		
						41:01:0000000:1992:ЗУ1(2)	465906		
						41:01:0000000:1992:ЗУ1(3)	19114		
Временный отвод									
10	41:01:0010129 41:01:0010130 41:01:0010131 41:01:0010126	Администрация г. Петропавловск-Камчатский	-	край Камчатский, г. Петропавловск-Камчатский	-	41:01:0000000:ЗУ2	3076	Установление публичного сервитута	Земли населенных пунктов
						41:01:0000000:ЗУ2(1)	16		
						41:01:0000000:ЗУ2(2)	771		
						41:01:0000000:ЗУ2(3)	139		
						41:01:0000000:ЗУ2(4)	392		
						41:01:0000000:ЗУ2(5)	1758		
11	41:01:0010129:3324	Администрация г. Петропавловск-Камчатский	ОАО энергетики и электрификации «Камчатскэнерго»	край Камчатский, г. Петропавловск-Камчатский	4323	41:01:0010129:3324/чзу1	70	Установление публичного сервитута	
12	41:01:0010130:1931	Администрация г. Петропавловск-Камчатский	ОАО "Петропавловский хлебокомбинат"	Камчатский край, г Петропавловск-Камчатский	1559	41:01:0010130:1931/чзу1	6	Установление публичного сервитута	
13	41:01:0010130:348	Администрация г.	-	Камчатский край,	117	41:01:0010130:348	117	Установление публичного	

Изм.	Кол.уч.	Лист	№ док.	Подп.	Дата

Текстовая часть

Лист

25

№	Кадастровый номер квартала/исходного земельного участка	Правообладатель	Ограничение прав и обременение объекта недвижимости	Местоположение исходного земельного участка	Площадь исходного земельного участка, кв.м.	Условный номер образуемого земельного участка	Площадь образуемого земельного участка, кв.м	Способ образования земельного участка	Категория земель
		Петропавловск-Камчатский		г. Петропавловск-Камчатский, ул. Индустриальная, д. 1				сервитута	
14	41:01:0010130:39	ОАО "КАМЧАТНЕФТЕПРОДУКТ"	-	Камчатский край, г. Петропавловск-Камчатский, ш. Петропавловское, д. 25 а	2234	41:01:0010130:39/чзу1 41:01:0010130:39/чзу1(1) 41:01:0010130:39/чзу1(2)	150 65 85	Установление публичного сервитута	
15	41:01:0010130:158	Российская Федерация	-	Российская Федерация, Камчатский край, Петропавловск-Камчатский городской округ, город Петропавловск-Камчатский, улица Аммональная Падь, 6	52956	41:01:0010130:158/чзу1 41:01:0010130:158/чзу1(1) 41:01:0010130:158/чзу1(2) 41:01:0010130:158/чзу1(3)	431 54 337 39	Установление публичного сервитута	
16	41:01:0010130:68	ООО "Жилремсервис"	-	Камчатский край, г. Петропавловск-Камчатский, ул. Тургенева	5157	41:01:0010130:68/чзу1	389	Установление публичного сервитута	
17	41:01:0010130:71	ОАО "Петропавловский хлебокомбинат"	Ипотека Акционерный Камчатский Коммерческий Агропромбанк "КАМЧАТКОМ АГРОПРОМБА НК" публичное акционерное общество	Камчатский край, г. Петропавловск-Камчатский, ш. Петропавловское, д. 23 а	20994	41:01:0010130:71/чзу1 41:01:0010130:71/чзу1(1) 41:01:0010130:71/чзу1(2)	575 477 98	Установление публичного сервитута	

Изм.	Кол.уч.	Лист	№ док.	Подп.	Дата

Текстовая часть

Лист

26

№	Кадастровый номер квартала/исходного земельного участка	Правообладатель	Ограничение прав и обременение объекта недвижимости	Местоположение исходного земельного участка	Площадь исходного земельного участка, кв.м.	Условный номер образуемого земельного участка	Площадь образуемого земельного участка, кв.м	Способ образования земельного участка	Категория земель
18	41:01:0010130:362	Администрация г. Петропавловск-Камчатский		Камчатский край, г. Петропавловск-Камчатский, ш. Петропавловское	5994	41:01:0010130:362/чзу1	29	Установление публичного сервитута	
19	41:01:0010126:152	Российская Федерация	ОАО "Камчатские ТЭЦ"	Камчатский край, г. Петропавловск-Камчатский, ул. Степная	247893	41:01:0010126:152/чзу1	717	Установление публичного сервитута	
20	41:01:0000000:1992	Петропавловск-Камчатский городской округ	-	Камчатский край, г Петропавловск-Камчатский	850261	41:01:0000000:1992/чзу1	2620	Установление публичного сервитута	
						41:01:0000000:1992/чзу1(1)	427		
						41:01:0000000:1992/чзу1(2)	17		
						41:01:0000000:1992/чзу1(3)	88		
						41:01:0000000:1992/чзу1(4)	929		
						41:01:0000000:1992/чзу1(5)	68		
						41:01:0000000:1992/чзу1(6)	150		
						41:01:0000000:1992/чзу1(7)	9		
						41:01:0000000:1992/чзу1(8)	192		
						41:01:0000000:1992/чзу1(9)	218		
						41:01:0000000:1992/чзу1(10)	278		
41:01:0000000:1992/чзу1(11)	244								
Итого (постоянное) бессрочное пользование							510590		
Итого установление сервитута							8180		
Итого							518770		

Примечание:

Земельные участки с кадастровыми номерами 41:01:0010130:226, 41:01:0010130:348 не требуют выполнения кадастровых работ, так как полностью входят в границы территории, в отношении которой утвержден проект межевания объекта «Объездная дорога от Петропавловского шоссе до жилого района Северо-Восток. 1 этап – от Петропавловского шоссе до ул. Солнечная».

Изм.	Кол.уч.	Лист	№ док.	Подп.	Дата

Текстовая часть

Лист

27

№ п/п	Условный номер образуемого земельного участка	Площадь, кв.м.
6	41:01:0010126:152:3У 1	1311
7	41:01:0000000:1992:3У1	491351
8	41:01:0000000:3У2	3076
9	41:01:0010129:3324/чзу1	70
10	41:01:0010130:1931/чзу1	6
11	41:01:0010130:348	117
12	41:01:0010130:158/чзу1	431
13	41:01:0010130:362/чзу1	29
14	41:01:0010126:152/чзу1	717
15	41:01:0000000:1992/чзу1	2620
Итого		517412

3 Вид разрешенного использования образуемых земельных участков в соответствии с проектом планировки территории в случаях, предусмотренных ГрК РФ

Планируемый вид разрешенного использования формируемых земельных участков в соответствии с Классификатором утвержденному Приказом Минэкономразвития России от 01.09.2014 г. № 540 «Об утверждении классификатора видов разрешенного использования земельных участков» – «Улично-дорожная сеть, код 12.0.1».

4 Сведения о границах территории, в отношении которой утвержден проект межевания

Перечень координат характерных точек границ территории, в отношении которой утвержден проект межевания

№ точки	координаты		№ точки	координаты	
	X	Y		X	Y
1	555398,46	1415114,96	417	555443	1415115,42
2	555401,38	1415113,18	418	555438,43	1415128,78
3	555397,98	1415092,37	419	555422,81	1415130,84
4	555406,52	1415087,25	420	555424,45	1415138,25
5	555434,78	1415054,44	421	555371,87	1415152
6	555440,43	1415045,94	422	555346,55	1415152,55
7	555446,14	1415034,89	423	555345,83	1415150,69
8	555436,99	1415023,27	424	555319,91	1415154,08
9	555435,05	1415020,82	425	555321,45	1415158,92
10	555432,35	1415026,05	426	555321,97	1415160,64
11	555434,09	1415028,38	427	555337,08	1415158,88
12	555438,86	1415034,74	428	555352,74	1415157,38
13	555433,41	1415038,08	429	555369,52	1415156,76
14	555430,16	1415047,54	430	555376,49	1415155,86
15	555421,34	1415065,71	431	555401,86	1415150,25
16	555411,9	1415076,03	432	555424,32	1415144,49
17	555404,11	1415084,05	433	555428,62	1415160,99
18	555397,77	1415091,09	434	555431,6	1415160,36
19	555397,8	1415091,31	435	555433,07	1415160,05

Взам. Инв. №	Подп. и дата	Инв. № подл.						
			Изм.	Копуч.	Лист	№ док.	Подп.	Дата

Текстовая часть

Лист

29

№ точки	координаты		№ точки	координаты	
	X	Y		X	Y
20	555395,03	1415094,14	436	555432,12	1415156,31
21	555397	1415107	437	555428,93	1415143,79
			438	555441,05	1415140,86
22	558083,27	1418885,14	439	555442,16	1415139,79
23	558121,52	1418883,92	440	555443,25	1415138,73
24	558143,71	1418882,68	441	555448,83	1415139,86
25	558158,73	1418881,84	442	555460,99	1415142,32
26	558203,56	1418875,67	443	555471,84	1415150,12
27	558229,25	1418867,48	444	555488,73	1415159,41
28	558254,73	1418857,68	445	555498,19	1415163,3
29	558282,68	1418843,69	446	555501,97	1415159,53
30	558310,22	1418827,71	447	555506,74	1415155,72
31	558332,83	1418806,86	448	555505,23	1415159,69
32	558343,16	1418797,32	449	555510,77	1415161,97
33	558398,46	1418741,05	450	555515,55	1415148,09
34	558404,44	1418736,36	451	555519,99	1415143,95
35	558403,42	1418735,73	452	555532,01	1415142,22
36	558402,95	1418736,48	453	555570,45	1415137,92
37	558399,08	1418734,05	454	555601,49	1415134,24
38	558399,53	1418733,31	455	555608,22	1415134,21
39	558397,66	1418732,12	456	555624,15	1415135,92
40	558399,16	1418729,75	457	555637,73	1415137,16
41	558401,04	1418730,93	458	555644,1	1415139,18
42	558401,5	1418730,18	459	555657,47	1415143,87
43	558405,38	1418732,61	460	555667,24	1415150,83
44	558404,9	1418733,36	461	555666,76	1415144,64
45	558406,78	1418734,53	462	555667,24	1415144,83
46	558420,16	1418726,14	463	555676,73	1415148,59
47	558464,21	1418702,49	464	555702,62	1415155,8
48	558460,8	1418700,11	465	555730	1415172,35
49	558461,19	1418699,55	466	555734,06	1415173,64
50	558459,4	1418698,21	467	555733,26	1415179,88
51	558460,98	1418695,97	468	555741,82	1415180,68
52	558462,84	1418697,2	469	555749,91	1415180,91
53	558463,23	1418696,63	470	555767,97	1415186,04
54	558466,95	1418699,25	471	555777,52	1415186,16
55	558466,56	1418699,8	472	555777,48	1415187,09
56	558467,73	1418700,68	473	555777,19	1415193,28
57	558515,84	1418675,22	474	555784,95	1415191,69
58	558518,78	1418673,43	475	555784,98	1415187,58
59	558541,56	1418659,61	476	555784,97	1415186,21
60	558559,55	1418637,41	477	555787,39	1415186,29
61	558576,36	1418612,49	478	555792,66	1415186,08
62	558609,74	1418559,01	479	555821,35	1415180,29
63	558685,92	1418436,96	480	555825,34	1415210,18
64	558705,08	1418410,91	481	555831,65	1415209,11
65	558726,24	1418387,84	482	555827,52	1415179,04
66	558745,21	1418370,61	483	555832,49	1415178,05
67	558775	1418346,38	484	555844,07	1415187,09
68	558794,29	1418330,02	485	555871,01	1415174,47
69	558840	1418289,43	486	555900,38	1415167,38
70	558850,05	1418280,16	487	555978	1415133,35
71	558854,22	1418276,31	488	555987,84	1415133,36
72	558874,91	1418255,99	489	555998,73	1415129,03

Инв. № подл.	Подп. и дата	Взам. Инв. №

Изм.	Копуч.	Лист	№ док.	Подп.	Дата
------	--------	------	--------	-------	------

Текстовая часть

Лист

30

№ точки	координаты		№ точки	координаты	
	Х	У		Х	У
73	558890,52	1418239,14	490	556007,06	1415114,82
74	558931,26	1418186,75	491	556066,48	1415093,06
75	558945,55	1418171,46	492	556119,61	1415076,7
76	558951,75	1418164,83	493	556174,28	1415065,67
77	558962,75	1418160,47	494	556229,67	1415058,89
78	558982,59	1418157,78	495	556320,78	1415058,1
79	558980,64	1418161,08	496	556339,9	1415061,06
80	558974,62	1418184,56	497	556344,33	1415065,86
81	558984,01	1418186,95	498	556402,84	1415074,45
82	558991,49	1418157,5	499	556422,04	1415074,51
83	559010,49	1418158,76	500	556447,31	1415081,84
84	559012,21	1418163,72	501	556451,66	1415090,27
85	558997,35	1418196,53	502	556461,1	1415092,59
86	558998,74	1418196,98	503	556468,76	1415088,1
87	558998,45	1418198,11	504	556506,65	1415099,12
88	559001,23	1418199,01	505	556647,37	1415143,59
89	558998,57	1418207,25	506	556708,22	1415166,41
90	558995,79	1418206,36	507	556719,68	1415177,96
91	558995,37	1418207,45	508	556755,26	1415182,57
92	558992,81	1418206,62	509	556781,05	1415195,84
93	558973,81	1418243,24	510	556852,15	1415212,6
94	558964,45	1418241,2	511	556886,15	1415216,21
95	558952,32	1418281,88	512	556908,7	1415209,27
96	558953,94	1418282,83	513	556923	1415208,68
97	558942,67	1418305,29	514	556947,42	1415206,31
98	558865,21	1418435,62	515	556964,83	1415216,89
99	558893,13	1418451,87	516	556977,07	1415215,38
100	558900,59	1418439,23	517	556995,93	1415201,12
101	558911,56	1418420,14	518	557040,56	1415196,2
102	558915,86	1418422,71	519	557051,5	1415200
103	558918,77	1418417,59	520	557060,28	1415204,43
104	558914,86	1418414,76	521	557065,64	1415216,12
105	558925,54	1418395,54	522	557065,98	1415225,67
106	558951,77	1418352,19	523	557065,67	1415227,4
107	558955,83	1418354,81	524	557062,54	1415236,56
108	558959,05	1418349,61	525	557043,62	1415246,6
109	558954,91	1418346,84	526	556996,14	1415267,71
110	558971,85	1418319,01	527	556976,82	1415277,3
111	558982,3	1418301,2	528	556882,83	1415318,26
112	558987,64	1418292,54	529	556844,89	1415341,11
113	558993,87	1418282,31	530	556777,5	1415385,16
114	558997,45	1418284,38	531	556731,4	1415422,95
115	558999,64	1418280,81	532	556726,17	1415430,99
116	558996,3	1418278,75	533	556710,13	1415455,63
117	559018,36	1418241,9	534	556680,71	1415480,82
118	559032,07	1418235,81	535	556687,33	1415511,92
119	559037,82	1418223,47	536	556678,28	1415588,17
120	559034,55	1418216,87	537	556671,94	1415603,03
121	559041,41	1418212,47	538	556642,39	1415610,47
122	559053,43	1418213,6	539	556619,73	1415644,94
123	559061,41	1418201,23	540	556583,49	1415677,75
124	559072,83	1418197,55	541	556552,16	1415710,08
125	559089,3	1418188,23	542	556536,83	1415730,95
126	559096,9	1418183	543	556522,75	1415745,72

Инв. № подл.	Подп. и дата	Взам. Инв. №

Изм.	Копуч.	Лист	№ док.	Подп.	Дата
------	--------	------	--------	-------	------

Текстовая часть

Лист

31

№ точки	координаты		№ точки	координаты	
	X	Y		X	Y
127	559092,03	1418176,16	544	556503,21	1415791,86
128	559073,98	1418150,72	545	556499,65	1415837,48
129	559073,38	1418145,18	546	556498,24	1415997,31
130	559074,42	1418139,72	547	556482,49	1416005,94
131	559096,84	1418110,44	548	556482,47	1416020,51
132	559127,58	1418071,32	549	556497,97	1416027,62
133	559103,2	1418043,99	550	556493,72	1416118,06
134	559089,7	1418041,48	551	556499,2	1416164,83
135	559074,09	1418052,56	552	556519,74	1416226,49
136	559057,15	1418093,84	553	556693,61	1416646,32
137	559027,54	1418105,55	554	556715,69	1416711,17
138	559034,55	1418080,61	555	556728,88	1416759,12
139	559035,56	1418077	556	556740,25	1416788,86
140	559039,89	1418075,44	557	556732,18	1416807
141	559039,68	1418068,49	558	556741,23	1416821,04
142	559035,09	1418068,61	559	556756,92	1416830,93
143	559030,76	1418069,76	560	556768,9	1416834,63
144	559023,65	1418088,34	561	556820,02	1416870,77
145	559014,49	1418103,84	562	556857,81	1416890,04
146	558998,48	1418101,72	563	556868,9	1416904,53
147	558986,85	1418101,98	564	556933,21	1416940,24
148	558969,82	1418102,36	565	556947,09	1416939,74
149	558934,5	1418112,89	566	556983,68	1416973,35
150	558913,88	1418124,81	567	556999,84	1416994,01
151	558882,29	1418160,19	568	557020,61	1417025,55
152	558884,11	1418160,3	569	557031,93	1417044,09
153	558883,58	1418168,94	570	557035,02	1417058,55
154	558880,67	1418168,77	571	557052,35	1417095,45
155	558880,53	1418169,94	572	557062,84	1417103,38
156	558877,85	1418169,77	573	557070,78	1417124,57
157	558877,85	1418168,6	574	557076,87	1417162,15
158	558874,94	1418168,42	575	557077,78	1417198,52
159	558848,69	1418201,9	576	557072,06	1417289,46
160	558802,41	1418247,91	577	557068,09	1417327,99
161	558739,22	1418303,31	578	557043,72	1417506,5
162	558709,89	1418327,16	579	557040,17	1417538,03
163	558691,69	1418342,77	580	557040,13	1417540,06
164	558670,99	1418364,44	581	557039,38	1417572,24
165	558654,27	1418384,97	582	557041,95	1417609,2
166	558631,55	1418417,62	583	557050,12	1417673,78
167	558515,12	1418603,3	584	557057,89	1417702,37
168	558505,35	1418614,37	585	557063,11	1417721,57
169	558489,52	1418625,78	586	557074,17	1417743,55
170	558464,27	1418639,23	587	557098,42	1417779,72
171	558465,85	1418640,2	588	557117,44	1417812,69
172	558464,37	1418642,58	589	557130,73	1417838,83
173	558462,49	1418641,42	590	557139,6	1417857,22
174	558462,03	1418642,17	591	557132,46	1417873,37
175	558460,51	1418641,23	592	557138,47	1417886,07
176	558393,85	1418676,71	593	557153,89	1417886,12
177	558371,52	1418690,04	594	557163,04	1417904,74
178	558349,39	1418710,22	595	557183,39	1417937,92
179	558322,19	1418738,42	596	557197,93	1417958,02
180	558304,99	1418738,66	597	557209,85	1417971,2

Инв. № подл.	Подп. и дата	Взам. Инв. №					
			Изм.	Копуч.	Лист	№ док.	Подп.

Текстовая часть

Лист

32

№ точки	координаты		№ точки	координаты	
	X	Y		X	Y
181	558295,17	1418748,96	598	557226,52	1417984,72
182	558297,51	1418762,9	599	557261,39	1418015,26
183	558282,75	1418775,28	600	557280,13	1418029,85
184	558243,92	1418801,36	601	557303,25	1418041,18
185	558155,59	1418825,92	602	557319,7	1418046,31
186	558079,21	1418826,84	603	557333,7	1418050,69
187	558048,55	1418796,61	604	557352,59	1418054
188	558023,94	1418787,1	605	557386,09	1418095,21
189	557958,42	1418710,15	606	557403,87	1418102,79
190	557959,02	1418701,35	607	557435,71	1418092,55
191	557953,99	1418695,03	608	557457,24	1418125,7
192	557944,46	1418693,77	609	557476,02	1418157,78
193	557936,1	1418683,95	610	557493,65	1418182,35
194	557905,17	1418642,69	611	557516,48	1418209,79
195	557870,05	1418593,74	612	557542,45	1418240,08
196	557844,3	1418540,45	613	557541,45	1418245,61
197	557810,84	1418467,61	614	557548,84	1418260,41
198	557794,62	1418447,97	615	557560,23	1418260,84
199	557780,39	1418435,39	616	557632,92	1418345,68
200	557774,84	1418415,26	617	557664,55	1418386,14
201	557749,45	1418384,39	618	557706,08	1418443,45
202	557696,96	1418324,44	619	557707,6	1418445,72
203	557594,55	1418204,77	620	557743,88	1418501,3
204	557588,33	1418174,88	621	557743,02	1418509,32
205	557572,92	1418161,04	622	557750,86	1418512,01
206	557554,05	1418108,53	623	557810,48	1418603,39
207	557531,31	1418079,98	624	557810,87	1418603,96
208	557510,42	1418057,46	625	557812,76	1418602,78
209	557494,56	1418045,09	626	557814,27	1418605,05
210	557449,01	1418016,44	627	557812,46	1418606,35
211	557415,1	1418001,78	628	557812,85	1418606,92
212	557367,93	1417953,95	629	557855,16	1418672,61
213	557329,88	1417907,98	630	557893,43	1418720,22
214	557282,87	1417887,18	631	557902,4	1418730,75
215	557275,1	1417875,31	632	557900,63	1418737,67
216	557259,32	1417868,03	633	557906,43	1418745,74
217	557230,53	1417858,5	634	557914,81	1418745,32
218	557202,53	1417796,25	635	557989,59	1418833,14
219	557186,08	1417763,76	636	558019,16	1418860,51
220	557158,7	1417719,59	637	558040,74	1418872,99
221	557122,09	1417665,02			
222	557109,95	1417614,83	638	558906,1	1418207,07
223	557118,06	1417543,26	639	558906,49	1418205,95
224	557117,05	1417524,28	640	558909,3	1418206,72
225	557102,96	1417486,55	641	558911,59	1418198,38
226	557123,57	1417335,61	642	558908,77	1418197,61
227	557127,93	1417293,3	643	558909,02	1418196,45
228	557132,3	1417229,69	644	558906,43	1418195,75
229	557134,12	1417200,1	645	558906,06	1418196,86
230	557134,59	1417160,71	646	558903,24	1418196,09
231	557130,21	1417135,53	647	558900,95	1418204,44
232	557125,42	1417113,17	648	558903,76	1418205,21
233	557110,22	1417070,52	649	558903,52	1418206,36
234	557097,79	1417044,94			

Инв. № подл.	Подп. и дата	Взам. Инв. №

Изм.	Копуч.	Лист	№ док.	Подп.	Дата
------	--------	------	--------	-------	------

Текстовая часть

Лист

33

№ точки	координаты		№ точки	координаты	
	X	Y		X	Y
235	557084,41	1417022,28	650	558888,06	1418238,48
236	557068,1	1416995,87	651	558890,52	1418237,68
237	557052,01	1416970,94	652	558889,81	1418234,43
238	557039,08	1416952,84	653	558891,94	1418233,7
239	557026,28	1416937,02	654	558889,42	1418226,28
240	557002,14	1416912,72	655	558887,29	1418227,01
241	556990,94	1416903,49	656	558885,87	1418224,02
242	556977,3	1416885,15	657	558883,43	1418224,85
243	556944,43	1416863,6	658	558884,13	1418228,08
244	556925,01	1416861,45	659	558882	1418228,81
245	556845,43	1416820,86	660	558884,52	1418236,23
246	556812,83	1416798,53	661	558886,65	1418235,5
247	556801,53	1416788,28			
248	556794,58	1416774,22	662	558850,03	1418221,38
249	556787,53	1416759,21	663	558852,25	1418219,99
250	556782,88	1416744,27	664	558851,47	1418218,44
251	556769,69	1416696,33	665	558853,42	1418217,22
252	556745,44	1416625,12	666	558849,38	1418210,83
253	556726	1416577,56	667	558847,43	1418212,05
254	556722,72	1416556,83	668	558846,38	1418210,69
255	556716,28	1416534	669	558844,16	1418212,09
256	556696,53	1416498,4	670	558844,94	1418213,63
257	556676,84	1416457,35	671	558843	1418214,85
258	556677,92	1416452,74	672	558847,03	1418221,25
259	556669,9	1416434,56	673	558848,98	1418220,02
260	556669,74	1416402,27			
261	556656,2	1416376,84	674	557608,35	1418312,12
262	556627,75	1416331,62	675	557614,27	1418307,4
263	556612,65	1416253,68	676	557612,82	1418305,61
264	556611,46	1416232,12	677	557614,07	1418304,41
265	556591,6	1416173,9	678	557612,44	1418302,36
266	556576,4	1416161,3	679	557610,99	1418303,3
267	556557,6	1416130,74	680	557609,55	1418301,5
268	556549,01	1416106,42	681	557603,65	1418306,2
269	556550,72	1416084,01	682	557605,08	1418308,01
270	556553,85	1416041,58	683	557603,84	1418309,21
271	556555,04	1415906,27	684	557605,46	1418311,26
272	556559,77	1415843,19	685	557606,92	1418310,31
273	556561,76	1415804,56			
274	556575,01	1415769,96	686	558780,26	1418333,28
275	556594,89	1415752,8	687	558781,79	1418330,93
276	556670,19	1415701,82	688	558779,93	1418329,72
277	556684,34	1415691,08	689	558780,42	1418328,97
278	556696,87	1415679,55	690	558776,59	1418326,47
279	556703,46	1415682,34	691	558776,1	1418327,22
280	556720,2	1415682,54	692	558774,25	1418326
281	556753,67	1415665,86	693	558772,72	1418328,35
282	556755,95	1415660,24	694	558774,58	1418329,56
283	556747,54	1415650,01	695	558774,1	1418330,3
284	556723,11	1415635,45	696	558777,92	1418332,8
285	556732,79	1415602,45	697	558778,4	1418332,06
286	556736,58	1415563,44			
287	556740,93	1415538,44	698	558622,26	1418521,43
288	556749,03	1415509,27	699	558623,74	1418519,04

Инв. № подл.	Подп. и дата	Взам. Инв. №

Изм.	Копуч.	Лист	№ док.	Подп.	Дата
------	--------	------	--------	-------	------

Текстовая часть

Лист

34

№ точки	координаты		№ точки	координаты	
	X	Y		X	Y
289	556772,85	1415466,07	700	558621,86	1418517,88
290	556808,67	1415450	701	558622,32	1418517,13
291	556822,34	1415442,07	702	558618,44	1418514,72
292	556845,68	1415422,05	703	558617,98	1418515,47
293	556870,78	1415409,37	704	558616,09	1418514,3
294	556943,25	1415395,48	705	558614,62	1418516,67
295	556963,71	1415390,38	706	558616,5	1418517,85
296	556979,26	1415374,19	707	558616,03	1418518,59
297	557008,3	1415338,42	708	558619,91	1418521
298	557042,64	1415316,33	709	558620,38	1418520,26
299	557059,6	1415300,86			
300	557076,73	1415292,88	710	558675,75	1418435,36
301	557090,93	1415285,3	711	558677,22	1418432,97
302	557102,54	1415277,5	712	558675,33	1418431,82
303	557112,8	1415268,5	713	558675,79	1418431,07
304	557120,52	1415259,53	714	558671,91	1418428,66
305	557126,97	1415246,97	715	558671,44	1418429,42
306	557132,69	1415224,73	716	558669,55	1418428,25
307	557134,31	1415212,82	717	558668,09	1418430,63
308	557133,97	1415200,57	718	558669,97	1418431,8
309	557130,12	1415187,08	719	558669,5	1418432,55
310	557123,45	1415174,69	720	558673,4	1418434,95
311	557113,97	1415164,43	721	558673,87	1418434,2
312	557102,9	1415155,98			
313	557081,27	1415142,71	722	558555,08	1418628,73
314	557037,05	1415140,26	723	558556,56	1418626,36
315	556971,89	1415147,42	724	558554,68	1418625,18
316	556969,33	1415144,83	725	558555,16	1418624,43
317	556959,39	1415145,76	726	558551,28	1418622,01
318	556956,79	1415148,8	727	558550,82	1418622,75
319	556919,2	1415152,8	728	558548,94	1418621,58
320	556902,14	1415153,51	729	558547,45	1418623,95
321	556887,18	1415153,13	730	558549,33	1418625,13
322	556865	1415150,22	731	558548,86	1418625,88
323	556856,16	1415145,6	732	558552,74	1418628,31
324	556819,64	1415125,37	733	558553,2	1418627,55
325	556748,64	1415099,65			
326	556691,79	1415095,75	734	558755,15	1418306,56
327	556683,28	1415096,58	735	558756,62	1418304,18
328	556663,06	1415089,74	736	558754,74	1418303,02
329	556629,06	1415078,98	737	558755,21	1418302,27
330	556594,47	1415068,09	738	558751,32	1418299,86
331	556571,2	1415060,68	739	558750,86	1418300,61
332	556493,35	1415036,34	740	558748,98	1418299,45
333	556483,6	1415033,46	741	558747,51	1418301,83
334	556480,55	1415028,03	742	558749,38	1418302,99
335	556459,94	1415020,74	743	558748,92	1418303,75
336	556440,69	1415001,09	744	558752,81	1418306,15
337	556420,93	1414986,43	745	558753,27	1418305,4
338	556397,54	1414985,01			
339	556364,52	1414992,1	746	558526,25	1418608,32
340	556334,09	1414978,85	747	558527,75	1418606,04
341	556283,3	1414976,5	748	558525,93	1418604,75
342	556184,8	1414984,8	749	558526,3	1418604,18

Инв. № подл.	Подп. и дата	Взам. Инв. №

Изм.	Копуч.	Лист	№ док.	Подп.	Дата
------	--------	------	--------	-------	------

Текстовая часть

Лист

35

№ точки	координаты		№ точки	координаты	
	X	Y		X	Y
343	556160,84	1414990,11	750	558522,51	1418601,69
344	556141,49	1415014,14	751	558522,13	1418602,26
345	556132,54	1415016,02	752	558520,23	1418601,1
346	556123,62	1415018,06	753	558518,73	1418603,38
347	556105,08	1415022,62	754	558520,55	1418604,67
348	556095,16	1415025,33	755	558520,17	1418605,24
349	556081,33	1415029,37	756	558523,97	1418607,73
350	556065,68	1415034,28	757	558524,34	1418607,16
351	556048,28	1415040,09			
352	556029,14	1415046,85	758	558633,47	1418435,8
353	555987,53	1415062,33	759	558634,95	1418433,49
354	555956,42	1415073,88	760	558633,11	1418432,23
355	555943,01	1415079,05	761	558633,48	1418431,66
356	555935,06	1415079,46	762	558629,65	1418429,21
357	555908,19	1415053,35	763	558629,28	1418429,78
358	555895,09	1415047,11	764	558627,36	1418428,65
359	555870,89	1415035,57	765	558625,89	1418430,95
360	555867,06	1415043,75	766	558627,73	1418432,21
361	555864,03	1415048,34	767	558627,37	1418432,79
362	555849,01	1415055,28	768	558631,19	1418435,23
363	555820,35	1415078,57	769	558631,56	1418434,66
364	555814,08	1415089,2			
365	555813,5	1415092,4	770	557067,38	1417718,7
366	555809,54	1415093,87	771	557069,49	1417717,95
367	555796,66	1415108,62	772	557069,73	1417718,58
368	555793,06	1415108,4	773	557073,95	1417716,91
369	555792,84	1415101,63	774	557073,71	1417716,28
370	555781,54	1415101,34	775	557075,75	1417715,39
371	555781,21	1415109,01	776	557074,74	1417712,85
372	555780,71	1415121,8	777	557072,65	1417713,6
373	555769,92	1415125,68	778	557072,39	1417712,97
374	555749,94	1415129,12	779	557068,17	1417714,65
375	555735,99	1415122,83	780	557068,42	1417715,27
376	555724,8	1415122,04	781	557066,37	1417716,16
377	555713,99	1415118,66			
378	555712,94	1415118,33	782	558556,57	1418560,41
379	555705,19	1415116,47	783	558557,79	1418557,96
380	555685,19	1415108,07	784	558555,83	1418556,9
381	555667,04	1415099,61	785	558556,13	1418556,29
382	555660,88	1415097,39	786	558552,07	1418554,27
383	555650,66	1415093,69	787	558551,76	1418554,88
384	555622,31	1415092,71	788	558549,73	1418553,95
385	555622,81	1415092,18	789	558548,51	1418556,4
386	555574,44	1415102,15	790	558550,48	1418557,46
387	555591,79	1415089,61	791	558550,17	1418558,06
388	555600,47	1415081,92	792	558554,24	1418560,08
389	555606,22	1415071,62	793	558554,55	1418559,48
390	555615,06	1415063,06			
391	555627,33	1415049,61	794	558909,04	1418461,12
392	555626,98	1415047,65	795	558983,31	1418334,83
393	555613,05	1415044,36	796	559002,65	1418372,53
394	555617,47	1415029,6	797	559010,51	1418368,32
395	555610,95	1415037,88	798	558988,25	1418325,9
396	555603,39	1415045,13	799	559013,22	1418277

Инв. № подл.	Подп. и дата	Взам. Инв. №

Изм.	Копуч.	Лист	№ док.	Подп.	Дата

Текстовая часть

Лист

36

№ точки	координаты		№ точки	координаты	
	X	Y		X	Y
397	555589,8	1415058,59	800	559031,23	1418237,64
398	555585,44	1415070,1	801	559019,49	1418242,87
399	555572,06	1415079,43	802	558999,79	1418275,62
400	555562,07	1415083,54	803	558998,36	1418278,26
401	555553,34	1415093,79	804	559001,71	1418280,38
402	555549,73	1415107,23	805	558998,16	1418286,44
403	555516,66	1415114,06	806	558994,46	1418284,37
404	555511,62	1415115,1	807	558983,88	1418302,12
405	555502,65	1415113,02	808	558957,2	1418346,47
406	555500,08	1415117,47	809	558961,28	1418349,09
407	555484,66	1415114,94	810	558956,6	1418356,98
408	555484,26	1415114,55	811	558952,45	1418354,37
409	555481,71	1415112	812	558927,21	1418396,57
410	555478,94	1415111,74	813	558916,96	1418414,45
411	555473,94	1415106,73	814	558921,11	1418417,26
412	555472,59	1415105,47	815	558916,45	1418424,88
413	555466,92	1415099,55	816	558912,17	1418422,39
414	555465,89	1415093,54	817	558902,11	1418440,1
415	555465,5	1415081,11	818	558894,67	1418452,76
416	555459,48	1415090,29			

Инв. № подл.	Подп. и дата	Взам. Инв. №					Текстовая часть	Лист
			Изм.	Копуч.	Лист	№ док.		
							37	

Приложения

1. Координаты характерных точек границ образуемых земельных участков

№ точки	координаты		№ точки	координаты	
	X	Y		X	Y
41:01:0000000:1992:3У1(3)			576	558887,29	1418227,01
1	559074,42	1418139,72	577	558629,65	1418429,21
2	559065,64	1418151,17	578	558633,48	1418431,66
3	559030,85	1418209,37	579	558633,11	1418432,23
4	559033,48	1418214,72	580	558634,95	1418433,49
5	559037,82	1418223,47	581	558633,47	1418435,8
6	559032,07	1418235,81	582	558631,56	1418434,66
7	559018,36	1418241,9	583	558631,19	1418435,23
8	558996,3	1418278,75	584	558627,37	1418432,79
9	558999,64	1418280,81	585	558627,73	1418432,21
10	558997,45	1418284,38	586	558625,89	1418430,95
11	558993,87	1418282,31	587	558627,36	1418428,65
12	558987,64	1418292,54	588	558629,28	1418429,78
13	558982,3	1418301,2	589	558751,32	1418299,86
14	558971,85	1418319,01	590	558755,21	1418302,27
15	558954,91	1418346,84	591	558754,74	1418303,02
16	558959,05	1418349,61	592	558756,62	1418304,18
17	558955,83	1418354,81	593	558755,15	1418306,56
18	558951,77	1418352,19	594	558753,27	1418305,4
19	558925,54	1418395,54	595	558752,81	1418306,15
20	558914,86	1418414,76	596	558748,92	1418303,75
21	558918,77	1418417,59	597	558749,38	1418302,99
22	558915,86	1418422,71	598	558747,51	1418301,83
23	558911,56	1418420,14	599	558748,98	1418299,45
24	558900,59	1418439,23	600	558750,86	1418300,61
25	558893,13	1418451,87	601	558669,5	1418432,55
26	558865,21	1418435,62	602	558669,97	1418431,8
27	558942,67	1418305,29	603	558668,09	1418430,63
28	558953,94	1418282,83	604	558669,55	1418428,25
29	558973,81	1418243,24	605	558671,44	1418429,42
30	558992,81	1418206,62	606	558671,91	1418428,66
31	558995,37	1418207,45	607	558675,79	1418431,07
32	558995,79	1418206,36	608	558675,33	1418431,82
33	558998,57	1418207,25	609	558677,22	1418432,97
34	559001,23	1418199,01	610	558675,75	1418435,36
35	558998,45	1418198,11	611	558673,87	1418434,2
36	558998,74	1418196,98	612	558673,4	1418434,95
37	558997,35	1418196,53	613	557612,44	1418302,36
38	559012,21	1418163,72	614	557614,07	1418304,41
39	559010,49	1418158,76	615	557612,82	1418305,61
40	558991,49	1418157,5	616	557614,27	1418307,4
41	558982,59	1418157,78	617	557608,35	1418312,12
42	559014,49	1418103,84	618	557606,92	1418310,31
43	559027,54	1418105,55	619	557605,46	1418311,26
44	559057,15	1418093,84	620	557603,84	1418309,21
45	559074,09	1418052,56	621	557605,08	1418308,01
46	559089,7	1418041,48	622	557603,65	1418306,2
47	559103,2	1418043,99	623	557609,55	1418301,5
48	559127,58	1418071,32	624	557610,99	1418303,3
49	559096,84	1418110,44	625	558776,59	1418326,47
			626	558780,42	1418328,97

Инв. № подл.	Подп. и дата	Взам. Инв. №

Изм.	Копуч.	Лист	№ док.	Подп.	Дата

Текстовая часть

Лист

38

№ точки	координаты		№ точки	координаты	
	X	Y		X	Y
41:01:0000000:1992:3У1(2)					
50	558986,85	1418101,98	627	558779,93	1418329,72
51	558945,55	1418171,46	628	558781,79	1418330,93
52	558931,26	1418186,75	629	558780,26	1418333,28
53	558890,52	1418239,14	630	558778,4	1418332,06
54	558874,91	1418255,99	631	558777,92	1418332,8
55	558854,22	1418276,31	632	558774,1	1418330,3
56	558850,05	1418280,16	633	558774,58	1418329,56
57	558791,91	1418324,94	634	558772,72	1418328,35
58	558774,9942	1418346,382	635	558774,25	1418326
59	558745,21	1418370,61	636	558776,1	1418327,22
60	558726,24	1418387,84	625	558776,59	1418326,47
61	558705,08	1418410,91	41:01:0000000:1992/чзу1(1)		
62	558685,92	1418436,96	637	555397,98	1415092,37
63	558609,74	1418559,01	638	555397,8	1415091,31
64	558533,56	1418662,75	639	555397,77	1415091,09
65	558518,78	1418673,43	640	555404,11	1415084,05
66	558515,84	1418675,22	641	555411,9	1415076,03
67	558467,73	1418700,68	642	555421,34	1415065,71
68	558466,56	1418699,8	643	555430,16	1415047,54
69	558466,95	1418699,25	644	555433,41	1415038,08
70	558463,23	1418696,63	645	555438,86	1415034,74
71	558462,84	1418697,2	646	555434,09	1415028,38
72	558460,98	1418695,97	647	555436,99	1415023,27
73	558459,4	1418698,21	648	555446,14	1415034,89
74	558461,19	1418699,55	649	555440,43	1415045,94
75	558460,8	1418700,11	650	555434,78	1415054,44
76	558464,21	1418702,49	651	555406,52	1415087,25
77	558420,16	1418726,14	41:01:0000000:3У2(4)		
78	558406,78	1418734,53	652	558983,31	1418334,83
79	558404,9	1418733,36	653	558985,8	1418330,58
80	558405,38	1418732,61	654	558988,25	1418325,9
81	558401,5	1418730,18	655	559010,51	1418368,32
82	558401,04	1418730,93	656	559002,65	1418372,53
83	558399,16	1418729,75	41:01:0000000:1992/чзу1(11)		
84	558397,66	1418732,12	29	558973,81	1418243,24
85	558399,53	1418733,31	28	558953,94	1418282,83
86	558399,08	1418734,05	657	558952,32	1418281,88
87	558402,95	1418736,48	658	558964,45	1418241,2
88	558403,42	1418735,73	41:01:0000000:1992/чзу1(10)		
89	558404,44	1418736,36	41	558982,59	1418157,78
90	558398,46	1418741,05	40	558991,49	1418157,5
91	558343,16	1418797,32	659	558984,01	1418186,95
92	558332,83	1418806,86	660	558974,62	1418184,56
93	558266,4	1418848,15	661	558980,64	1418161,08
94	558215,69	1418867,77	41:01:0000000:3У2(3)		
95	558168,98	1418875,89	662	559034,55	1418080,61
96	558143,71	1418882,68	663	559023,65	1418088,34
97	558121,52	1418883,92	664	559030,76	1418069,76
98	558083,27	1418885,14	665	559035,09	1418068,61
99	558040,74	1418872,99	666	559039,68	1418068,49
100	558019,16	1418860,51	667	559039,89	1418075,44
101	557989,59	1418833,14	668	559035,56	1418077
102	557914,81	1418745,32	41:01:0000000:1992/чзу1(9)		

Инв. № подл.	Подп. и дата	Взам. Инв. №				
			Изм.	Копуч.	Лист	№ док.

Текстовая часть

Лист

39

№ точки	координаты		№ точки	координаты	
	X	Y		X	Y
157	557062,84	1417103,38	695	555685,19	1415108,07
158	557052,35	1417095,45	699	555705,19	1415116,47
159	557035,02	1417058,55	700	555712,94	1415118,33
160	557031,93	1417044,09	685	555713,99	1415118,66
161	557020,61	1417025,55	684	555714,28	1415123,79
162	556999,84	1416994,01	701	555714,14	1415123,72
163	556983,68	1416973,35	696	555681,78	1415112,63
164	556947,09	1416939,74	41:01:0000000:1992/чзу1(5)		
165	556933,21	1416940,24	698	555660,78	1415097,53
166	556868,9	1416904,53	697	555667,08	1415103,62
167	556857,81	1416890,04	696	555681,78	1415112,63
168	556820,02	1416870,77	702	555673,54	1415108,74
169	556768,9	1416834,63	703	555660,43	1415105,1
170	556756,92	1416830,93	704	555657,01	1415104,17
171	556741,23	1416821,04	41:01:0010130:68/чзу1		
172	556732,18	1416807	693	555660,88	1415097,39
173	556740,25	1416788,86	698	555660,78	1415097,53
174	556728,88	1416759,12	704	555657,01	1415104,17
175	556715,69	1416711,17	705	555648,63	1415102,93
176	556693,61	1416646,32	706	555634,3	1415102,26
177	556519,74	1416226,49	709	555621,68	1415102,49
178	556499,2	1416164,83	710	555611,48	1415104,14
179	556493,72	1416118,06	711	555622,31	1415092,71
180	556497,97	1416027,62	712	555650,66	1415093,69
181	556482,47	1416020,51	41:01:0000000:1992/чзу1(4)		
182	556482,49	1416005,94	713	555622,81	1415092,18
183	556498,24	1415997,31	711	555622,31	1415092,71
184	556499,65	1415837,48	710	555611,48	1415104,14
185	556503,21	1415791,86	714	555610,91	1415104,24
186	556522,75	1415745,72	715	555589,07	1415109,38
187	556536,83	1415730,95	716	555561,77	1415115,89
188	556552,16	1415710,08	717	555548,96	1415114,61
189	556583,49	1415677,75	718	555547,62	1415118,01
190	556619,73	1415644,94	719	555530,06	1415119,38
191	556642,39	1415610,47	720	555516,36	1415116,19
192	556671,94	1415603,03	721	555516,66	1415114,06
193	556678,28	1415588,17	722	555549,73	1415107,23
194	556687,33	1415511,92	723	555574,44	1415102,15
195	556680,71	1415480,82	41:01:0010130:39/чзу1(1)		
196	556710,13	1415455,63	724	555500,07	1415117,46
197	556726,17	1415430,99	725	555495,79	1415124,9
198	556791,74	1415382,94	726	555490,06	1415120,2
199	556869,36	1415330,67	727	555484,69	1415114,93
200	556976,82	1415277,3	41:01:0010130:39/чзу1(2)		
201	556996,14	1415267,71	728	555472,59	1415105,47
202	557043,62	1415246,6	729	555473,94	1415106,73
203	557062,54	1415236,56	730	555478,94	1415111,74
204	557065,67	1415227,4	731	555477,97	1415112,06
205	557065,98	1415225,67	732	555476,23	1415113,15
206	557065,64	1415216,12	733	555474,68	1415114,52
207	557060,28	1415204,43	734	555473,54	1415116,34
208	557051,5	1415200	735	555471,96	1415120,79
209	557040,56	1415196,2	736	555465,86	1415116,12
210	556995,93	1415201,12	737	555470,8	1415108,87

Инв. № подл.	Подп. и дата	Взам. Инв. №

Изм.	Копуч.	Лист	№ док.	Подп.	Дата
------	--------	------	--------	-------	------

Текстовая часть

Лист

41

№ точки	координаты		№ точки	координаты	
	X	Y		X	Y
211	556977,07	1415215,38	738	555472,4	1415106,52
212	556964,83	1415216,89	41:01:0010130:1931/чзу1		
213	556947,42	1415206,31	739	555432,12	1415156,31
214	556923	1415208,68	740	555433,07	1415160,05
215	556908,7	1415209,27	741	555431,6	1415160,36
216	556886,15	1415216,21	742	555430,45	1415156,8
217	556852,15	1415212,6	41:01:0000000:1992/чзу1(2)		
218	556781,05	1415195,84	743	555443,25	1415138,73
219	556755,26	1415182,57	744	555442,16	1415139,79
220	556719,68	1415177,96	745	555439,43	1415136,33
221	556708,22	1415166,41	746	555438,43	1415128,78
222	556647,37	1415143,59	41:01:0000000:3У2(2)		
223	556506,65	1415099,12	745	555439,43	1415136,33
224	556468,76	1415088,1	744	555442,16	1415139,79
225	556461,1	1415092,59	747	555441,05	1415140,86
226	556451,66	1415090,27	748	555428,93	1415143,79
227	556447,31	1415081,84	739	555432,12	1415156,31
228	556422,04	1415074,51	742	555430,45	1415156,8
229	556402,84	1415074,45	741	555431,6	1415160,36
230	556344,33	1415065,86	749	555428,62	1415160,99
231	556339,9	1415061,06	750	555424,32	1415144,49
232	556320,78	1415058,1	751	555401,86	1415150,25
233	556229,67	1415058,89	752	555376,49	1415155,86
234	556174,28	1415065,67	753	555369,52	1415156,76
235	556119,61	1415076,7	754	555352,74	1415157,38
236	556066,48	1415093,06	755	555337,08	1415158,88
237	556007,06	1415114,82	756	555321,97	1415160,64
238	555998,73	1415129,03	757	555321,45	1415158,92
239	555987,84	1415133,36	758	555319,91	1415154,08
240	555978	1415133,35	759	555345,83	1415150,69
241	555900,38	1415167,38	760	555346,55	1415152,55
242	555871,01	1415174,47	761	555371,87	1415152
243	555844,07	1415187,09	762	555424,45	1415138,25
244	555832,49	1415178,05	41:01:0000000:1992/чзу1(3)		
245	555827,52	1415179,04	728	555472,59	1415105,47
246	555821,35	1415180,29	738	555472,4	1415106,52
247	555792,66	1415186,08	737	555470,8	1415108,87
248	555787,39	1415186,29	763	555467,8	1415103,71
249	555784,97	1415186,21	764	555459,48	1415090,29
250	555777,52	1415186,16	765	555465,5	1415081,11
251	555767,97	1415186,04	766	555465,89	1415093,54
252	555749,91	1415180,91	767	555466,92	1415099,55
253	555741,82	1415180,68	41:01:0010129:3324/чзу1		
254	555733,26	1415179,88	638	555397,8	1415091,31
255	555734,06	1415173,64	637	555397,98	1415092,37
256	555750,43	1415174,81	768	555401,38	1415113,18
257	555750,17	1415140,42	769	555398,46	1415114,96
258	555719,15	1415134,21	770	555397	1415107
259	555732,24	1415133,7	771	555395,03	1415094,14
260	555750,99	1415132,97	41:01:0000000:3У2(1)		
261	555771,14	1415128,99	647	555436,99	1415023,27
262	555782,38	1415124,08	646	555434,09	1415028,38
263	555782,48	1415129,58	772	555432,35	1415026,05
264	555788,86	1415128,14	773	555435,05	1415020,82

Инв. № подл.	Подп. и дата	Взам. Инв. №					
			Изм.	Копуч.	Лист	№ док.	Подп.

Текстовая часть

Лист

42

№ точки	координаты		№ точки	координаты	
	X	Y		X	Y
265	555841,04	1415116,43		41:01:0010130:158/чзу1(2)	
266	555847,01	1415116,15	774	555644,11	1415129,83
267	555852,38	1415118,39	775	555644,79	1415136,55
268	555874,7	1415090,71	776	555666,09	1415136,01
269	555883,28	1415086,57	777	555666,76	1415144,64
270	555895,09	1415047,11	778	555667,24	1415150,83
271	555908,19	1415053,35	779	555657,47	1415143,87
272	555935,06	1415079,46	780	555644,1	1415139,18
273	555943,01	1415079,05	781	555637,73	1415137,16
274	555956,42	1415073,88	782	555624,15	1415135,92
275	555987,53	1415062,33	783	555608,22	1415134,21
276	556029,14	1415046,85	784	555614,88	1415132,96
277	556048,28	1415040,09	785	555616,55	1415132,65
278	556065,68	1415034,28	786	555622,01	1415131,63
279	556081,33	1415029,37	787	555631,5	1415130,85
280	556095,16	1415025,33	788	555631,56	1415130,85
281	556105,08	1415022,62		41:01:0010130:348	
282	556123,62	1415018,06	746	555438,43	1415128,78
283	556132,54	1415016,02	745	555439,43	1415136,33
284	556141,49	1415014,14	762	555424,45	1415138,25
285	556160,84	1414990,11	789	555422,81	1415130,84
286	556184,8	1414984,8		41:01:0010126:152:3У1	
287	556283,3	1414976,5	1	559074,42	1418139,72
288	556334,09	1414978,85	790	559073,38	1418145,18
289	556364,52	1414992,1	791	559073,98	1418150,72
290	556397,54	1414985,01	792	559092,03	1418176,16
291	556420,93	1414986,43	793	559082,09	1418183,23
292	556440,69	1415001,09	794	559065,69	1418187,35
293	556459,94	1415020,74	795	559048,6	1418196,5
294	556480,55	1415028,03	796	559037,94	1418206,55
295	556483,6	1415033,46	4	559033,48	1418214,72
296	556493,35	1415036,34	3	559030,85	1418209,37
297	556571,2	1415060,68	2	559065,64	1418151,17
298	556594,47	1415068,09		41:01:0010130:362:3У1	
299	556629,06	1415078,98	270	555895,09	1415047,11
300	556663,06	1415089,74	269	555883,28	1415086,57
301	556683,28	1415096,58	268	555874,7	1415090,71
302	556691,79	1415095,75	267	555852,38	1415118,39
303	556748,64	1415099,65	266	555847,01	1415116,15
304	556819,64	1415125,37	265	555841,04	1415116,43
305	556856,16	1415145,6	264	555788,86	1415128,14
306	556865	1415150,22	263	555782,48	1415129,58
307	556887,18	1415153,13	262	555782,38	1415124,08
308	556902,14	1415153,51	682	555784,61	1415107,88
309	556919,2	1415152,8	681	555793,06	1415108,4
310	556956,79	1415148,8	797	555796,66	1415108,62
311	556959,39	1415145,76	798	555809,54	1415093,87
312	556969,33	1415144,83	799	555813,5	1415092,4
313	556971,89	1415147,42	800	555814,08	1415089,2
314	557037,05	1415140,26	801	555820,35	1415078,57
315	557081,27	1415142,71	802	555849,01	1415055,28
316	557102,9	1415155,98	803	555864,03	1415048,34
317	557113,97	1415164,43	804	555867,06	1415043,75
318	557123,45	1415174,69	805	555870,89	1415035,57

Изм. № подл.	Подп. и дата	Взам. Инв. №

Изм.	Копуч.	Лист	№ док.	Подп.	Дата

Текстовая часть

Лист

43

№ точки	координаты		№ точки	координаты	
	X	Y		X	Y
319	557130,12	1415187,08		41:01:0010130:71:3У1	
320	557133,97	1415200,57	259	555732,24	1415133,7
321	557134,31	1415212,82	258	555719,15	1415134,21
322	557132,69	1415224,73	806	555714,88	1415134,38
323	557126,97	1415246,97	807	555714,82	1415133,33
324	557120,52	1415259,53	684	555714,28	1415123,79
325	557112,8	1415268,5	683	555723,3	1415128,23
326	557102,54	1415277,5		41:01:0010130:68:3У1	
327	557090,93	1415285,3	705	555648,63	1415102,93
328	557076,73	1415292,88	704	555657,01	1415104,17
329	557059,6	1415300,86	808	555655,42	1415106,94
330	557042,64	1415316,33	809	555610,41	1415105,27
331	557008,3	1415338,42	710	555611,48	1415104,14
332	556979,26	1415374,19	709	555621,68	1415102,49
333	556963,71	1415390,38	706	555634,3	1415102,26
334	556943,25	1415395,48		41:01:0010130:347:3У1	
335	556870,78	1415409,37	810	555460,32	1415132,79
336	556845,68	1415422,05	811	555465,34	1415137,57
337	556822,34	1415442,07	812	555460,99	1415142,32
338	556808,67	1415450	813	555448,83	1415139,86
339	556772,85	1415466,07	814	555455,28	1415133,25
340	556749,03	1415509,27	815	555455,96	1415133,88
341	556740,93	1415538,44	816	555459,41	1415133,63
342	556736,58	1415563,44		41:01:0010130:226	
343	556732,79	1415602,45	817	555484,26	1415114,55
344	556723,11	1415635,45	726	555490,06	1415120,2
345	556747,54	1415650,01	818	555483,01	1415127,43
346	556755,95	1415660,24	819	555474,58	1415118,64
347	556753,67	1415665,86	820	555480,22	1415113,02
348	556720,2	1415682,54	821	555481,71	1415114,48
349	556703,46	1415682,34		41:01:0010130:1:3У1	
350	556696,87	1415679,55	806	555714,88	1415134,38
351	556684,34	1415691,08	822	555749,18	1415141,24
352	556670,19	1415701,82	823	555749,42	1415173,74
353	556594,89	1415752,8	824	555730	1415172,35
354	556575,01	1415769,96	825	555702,62	1415155,8
355	556561,76	1415804,56	826	555676,73	1415148,59
356	556559,77	1415843,19	827	555667,24	1415144,83
357	556555,04	1415906,27	828	555666,63	1415134,86
358	556553,85	1416041,58	829	555645,94	1415136,11
359	556550,72	1416084,01	830	555645,59	1415128,61
360	556549,01	1416106,42	788	555631,56	1415130,85
361	556557,6	1416130,74	787	555631,5	1415130,85
362	556576,4	1416161,3	786	555622,01	1415131,63
363	556591,6	1416173,9	785	555616,55	1415132,65
364	556611,46	1416232,12	831	555614,91	1415119,24
365	556612,65	1416253,68	832	555643,99	1415115,42
366	556627,75	1416331,62		41:01:0000000:3У1(2)	
367	556656,2	1416376,84	830	555645,59	1415128,61
368	556669,74	1416402,27	829	555645,94	1415136,11
369	556669,9	1416434,56	828	555666,63	1415134,86
370	556677,92	1416452,74	827	555667,24	1415144,83
371	556676,84	1416457,35	777	555666,76	1415144,64
372	556696,53	1416498,4	776	555666,09	1415136,01

Инв. № подл.	Взам. Инв. №
	Подп. и дата

Изм.	Копуч.	Лист	№ док.	Подп.	Дата
------	--------	------	--------	-------	------

Текстовая часть

Лист

44

№ точки	координаты		№ точки	координаты	
	X	Y		X	Y
373	556716,28	1416534	775	555644,79	1415136,55
374	556722,72	1416556,83	774	555644,11	1415129,83
375	556726	1416577,56	788	555631,56	1415130,85
376	556745,44	1416625,12	41:01:0000000:3Y2(5)		
377	556769,69	1416696,33	723	555574,44	1415102,15
378	556782,88	1416744,27	722	555549,73	1415107,23
379	556787,53	1416759,21	833	555553,34	1415093,79
380	556794,58	1416774,22	834	555562,07	1415083,54
381	556801,53	1416788,28	835	555572,06	1415079,43
382	556812,83	1416798,53	836	555585,44	1415070,1
383	556845,43	1416820,86	837	555589,8	1415058,59
384	556925,01	1416861,45	838	555603,39	1415045,13
385	556944,43	1416863,6	839	555610,95	1415037,88
386	556977,3	1416885,15	840	555617,47	1415029,6
387	556990,94	1416903,49	841	555613,05	1415044,36
388	557002,14	1416912,72	842	555626,98	1415047,65
389	557026,28	1416937,02	843	555627,33	1415049,61
390	557039,08	1416952,84	844	555615,06	1415063,06
391	557052,01	1416970,94	845	555606,22	1415071,62
392	557068,1	1416995,87	846	555600,47	1415081,92
393	557084,41	1417022,28	847	555591,79	1415089,61
394	557097,79	1417044,94	41:01:0000000:1992:3Y1(1)		
395	557110,22	1417070,52	764	555459,48	1415090,29
396	557125,42	1417113,17	763	555467,8	1415103,71
397	557130,21	1417135,53	737	555470,8	1415108,87
398	557134,59	1417160,71	736	555465,86	1415116,12
399	557134,12	1417200,1	735	555471,96	1415120,79
400	557132,3	1417229,69	734	555473,54	1415116,34
401	557127,93	1417293,3	733	555474,68	1415114,52
402	557123,57	1417335,61	732	555476,23	1415113,15
403	557102,96	1417486,55	731	555477,97	1415112,06
404	557117,05	1417524,28	730	555478,94	1415111,74
405	557118,06	1417543,26	848	555481,71	1415112
406	557109,95	1417614,83	817	555484,26	1415114,55
407	557122,09	1417665,02	821	555481,71	1415114,48
408	557158,7	1417719,59	820	555480,22	1415113,02
409	557186,08	1417763,76	819	555474,58	1415118,64
410	557202,53	1417796,25	818	555483,01	1415127,43
411	557230,53	1417858,5	726	555490,06	1415120,2
412	557259,32	1417868,03	725	555495,79	1415124,9
413	557275,1	1417875,31	724	555500,07	1415117,46
414	557282,87	1417887,18	851	555511,62	1415115,1
415	557329,88	1417907,98	721	555516,66	1415114,06
416	557367,93	1417953,95	720	555516,36	1415116,19
417	557415,1	1418001,78	719	555530,06	1415119,38
418	557449,01	1418016,44	718	555547,62	1415118,01
419	557494,56	1418045,09	717	555548,96	1415114,61
420	557510,42	1418057,46	716	555561,77	1415115,89
421	557531,31	1418079,98	715	555589,07	1415109,38
422	557554,05	1418108,53	714	555610,91	1415104,24
423	557572,92	1418161,04	710	555611,48	1415104,14
424	557588,33	1418174,88	809	555610,41	1415105,27
425	557594,55	1418204,77	808	555655,42	1415106,94
426	557696,96	1418324,44	704	555657,01	1415104,17

Инв. № подл.	Подп. и дата	Взам. Инв. №

Изм.	Копуч.	Лист	№ док.	Подп.	Дата
------	--------	------	--------	-------	------

Текстовая часть

Лист

45

№ точки	координаты		№ точки	координаты	
	X	Y		X	Y
481	558548,86	1418625,88	866	556882,83	1415318,26
482	558549,33	1418625,13	200	556976,82	1415277,3
483	558547,45	1418623,95	199	556869,36	1415330,67
484	558548,94	1418621,58	198	556791,74	1415382,94
485	558550,82	1418622,75	197	556726,17	1415430,99
486	558551,28	1418622,01	41:01:0000000:3У1(5)		
487	558555,16	1418624,43	149	557040,13	1417540,06
488	558554,68	1418625,18	148	557057,89	1417702,37
489	558556,56	1418626,36	867	557050,12	1417673,78
490	558555,08	1418628,73	868	557041,95	1417609,2
491	558553,2	1418627,55	869	557039,38	1417572,24
492	558552,74	1418628,31	41:01:0000000:3У1(6)		
493	557072,65	1417713,6	135	557209,85	1417971,2
494	557074,74	1417712,85	134	557319,7	1418046,31
495	557075,75	1417715,39	870	557303,25	1418041,18
496	557073,71	1417716,28	871	557280,13	1418029,85
497	557073,95	1417716,91	872	557261,39	1418015,26
498	557069,73	1417718,58	873	557226,52	1417984,72
499	557069,49	1417717,95	41:01:0000000:3У1(7)		
500	557067,38	1417718,7	92	558332,83	1418806,86
501	557066,37	1417716,16	874	558310,22	1418827,71
502	557068,42	1417715,27	875	558282,68	1418843,69
503	557068,17	1417714,65	876	558254,73	1418857,68
504	557072,39	1417712,97	877	558229,25	1418867,48
505	558522,13	1418602,26	878	558203,56	1418875,67
506	558522,51	1418601,69	879	558158,73	1418881,84
507	558526,3	1418604,18	96	558143,71	1418882,68
508	558525,93	1418604,75	95	558168,98	1418875,89
509	558527,75	1418606,04	94	558215,69	1418867,77
510	558526,25	1418608,32	93	558266,4	1418848,15
511	558524,34	1418607,16	41:01:0000000:3У1(8)		
512	558523,97	1418607,73	65	558518,78	1418673,43
513	558520,17	1418605,24	64	558533,56	1418662,75
514	558520,55	1418604,67	63	558609,74	1418559,01
515	558518,73	1418603,38	880	558576,36	1418612,49
516	558520,23	1418601,1	881	558559,55	1418637,41
517	558909,02	1418196,45	882	558541,56	1418659,61
518	558908,77	1418197,61	41:01:0000000:3У1(9)		
519	558911,59	1418198,38	56	558850,05	1418280,16
520	558909,3	1418206,72	883	558840	1418289,43
521	558906,49	1418205,95	884	558794,29	1418330,02
522	558906,1	1418207,07	58	558774,9942	1418346,382
523	558903,52	1418206,36	57	558791,91	1418324,94
524	558903,76	1418205,21	56	558850,05	1418280,16
525	558900,95	1418204,44	41:01:0000000:3У1(10)		
526	558903,24	1418196,09	42	559014,49	1418103,84
527	558906,06	1418196,86	41	558982,59	1418157,78
528	558906,43	1418195,75	885	558962,75	1418160,47
529	558550,17	1418558,06	886	558951,75	1418164,83
530	558550,48	1418557,46	51	558945,55	1418171,46
531	558548,51	1418556,4	50	558986,85	1418101,98
532	558549,73	1418553,95	887	558998,48	1418101,72
533	558551,76	1418554,88	41:01:0000000:3У1(12)		
534	558552,07	1418554,27	888	555502,65	1415113,02

Инв. № подл.	Подп. и дата	Взам. Инв. №

Изм.	Копуч.	Лист	№ док.	Подп.	Дата
------	--------	------	--------	-------	------

Текстовая часть

Лист

47

№ точки	координаты		№ точки	координаты	
	X	Y		X	Y
535	558556,13	1418556,29	851	555511,62	1415115,1
536	558555,83	1418556,9	724	555500,07	1415117,46
537	558557,79	1418557,96	41:01:0000000:3У1(11)		
538	558556,57	1418560,41	889	559031,23	1418237,64
539	558554,55	1418559,48	890	559013,22	1418277
540	558554,24	1418560,08	654	558988,25	1418325,9
541	558853,42	1418217,22	653	558985,8	1418330,58
542	558851,47	1418218,44	652	558983,31	1418334,83
543	558852,25	1418219,99	891	558909,04	1418461,12
544	558850,03	1418221,38	892	558894,67	1418452,76
545	558848,98	1418220,02	893	558902,11	1418440,1
546	558847,03	1418221,25	894	558912,17	1418422,39
547	558843	1418214,85	895	558916,45	1418424,88
548	558844,94	1418213,63	896	558921,11	1418417,26
549	558844,16	1418212,09	897	558916,96	1418414,45
550	558846,38	1418210,69	898	558927,21	1418396,57
551	558847,43	1418212,05	899	558952,45	1418354,37
552	558849,38	1418210,83	900	558956,6	1418356,98
553	558618,44	1418514,72	901	558961,28	1418349,09
554	558622,32	1418517,13	902	558957,2	1418346,47
555	558621,86	1418517,88	903	558983,88	1418302,12
556	558623,74	1418519,04	904	558994,46	1418284,37
557	558622,26	1418521,43	905	558998,16	1418286,44
558	558620,38	1418520,26	906	559001,71	1418280,38
559	558619,91	1418521	907	558998,36	1418278,26
560	558616,03	1418518,59	908	558999,79	1418275,62
561	558616,5	1418517,85	909	559019,49	1418242,87
562	558614,62	1418516,67	41:01:0010126:152/чзу1		
563	558616,09	1418514,3	910	559096,9	1418183
564	558617,98	1418515,47	911	559089,3	1418188,23
565	558889,42	1418226,28	912	559072,83	1418197,55
566	558891,94	1418233,7	913	559061,41	1418201,23
567	558889,81	1418234,43	914	559053,43	1418213,6
568	558890,52	1418237,68	915	559041,41	1418212,47
569	558888,06	1418238,48	916	559034,54	1418216,87
570	558886,65	1418235,5	4	559033,48	1418214,72
571	558884,52	1418236,23	796	559037,94	1418206,55
572	558882	1418228,81	795	559048,6	1418196,5
573	558884,13	1418228,08	794	559065,69	1418187,35
574	558883,43	1418224,85	793	559082,09	1418183,23
575	558885,87	1418224,02	792	559092,03	1418176,16

Инв. № подл.	Подп. и дата	Взам. Инв. №							Текстовая часть	Лист 48
			Изм.	Копуч.	Лист	№ док.	Подп.	Дата		