

Схема расположения земельного участка или земельных участков  
на кадастровом плане территории № \_\_\_\_\_ от \_\_\_\_\_

Утверждена

---



---









---



---

Условный номер земельного участка 41:01:0010117:3У1		
Площадь: 1233 кв. м.		
№ точки	X	Y
н1	563595.50	1410179.30
1	563560.15	1410187.57
2	563560.95	1410179.74
3	563556.02	1410152.29
н2	563591.76	1410145.18
н1	563595.50	1410179.30



Условные обозначения	
	граница земельного участка по сведениям ЕГРН
	ЗОУИТ
	граница образуемого земельного участка
	вновь образованная точка границы
	точка существующей границы
	кадастровый номер земельного участка

Масштаб 1:500